

Projekt uchwały Nr 93/1/15

Data rej. 16.04.15

Data skier. do Komisji 16.04.15

Spodziewany termin sesji 28.04.15

UCHWAŁA Nr .....

SEJMIKU WOJEWÓDZTWA ZACHODNIOPOMORSKIEGO

z dnia ..... 2015 r.

**w sprawie wyznaczenia aglomeracji Trzebiatów oraz likwidacji aglomeracji Trzebiatów  
wyznaczonej rozporządzeniem Wojewody Zachodniopomorskiego nr 7/2006 z dnia 24 stycznia  
2006 roku.**

Na podstawie art. 43 ust. 2a ustawy z dnia 18 lipca 2001 r. Prawo wodne (Dz. U. z 2012 r. poz. 145, poz. 951, poz. 1513; Dz. U. z 2013 r., poz. 21, poz. 165, Dz. U. z 2014 r. poz. 659, poz. 850, i poz. 1146), art. 22 ust. 2 ustawy z dnia 5 stycznia 2011 r. o zmianie ustawy – Prawo wodne oraz niektórych innych ustaw (Dz. U. Nr 32, poz. 159, zmiana: Dz. U. z 2014 r. poz. 850) oraz § 3 i 4 rozporządzenia Ministra Środowiska z dnia 28 lipca 2014 r. w sprawie sposobu wyznaczania obszaru i granic aglomeracji (Dz. U. z 2014 r. poz. 995)

Sejmik Województwa Zachodniopomorskiego uchwala, co następuje:

**§ 1**

Wyznacza się aglomerację Trzebiatów o równoważnej liczbie mieszkańców (RLM) 35476, położoną w powiecie gryfickim, w województwie zachodniopomorskim, z oczyszczalnią ścieków w Trzebiatowie, której obszar obejmują miejscowości: Trzebiatów, Mrzeżyno, Rogowo, Trzebusz, Nowielice, Mirosławice.

**§ 2**

Obszar i granice aglomeracji, o której mowa w § 1, są oznaczone na mapie w skali 1: 25 000, stanowiącej załącznik do uchwały.

**§ 3**

Likwiduje się aglomerację Trzebiatów wyznaczoną rozporządzeniem Wojewody Zachodniopomorskiego nr 7/2006 z dnia 24 stycznia 2006 roku, w sprawie wyznaczenia aglomeracji Trzebiatów (Dz. Urz. Województwa Zachodniopomorskiego z 2006 roku Nr 16, poz.292).

**§ 4**

Traci moc rozporządzenie Wojewody Zachodniopomorskiego wskazane w § 3.

**§ 5**

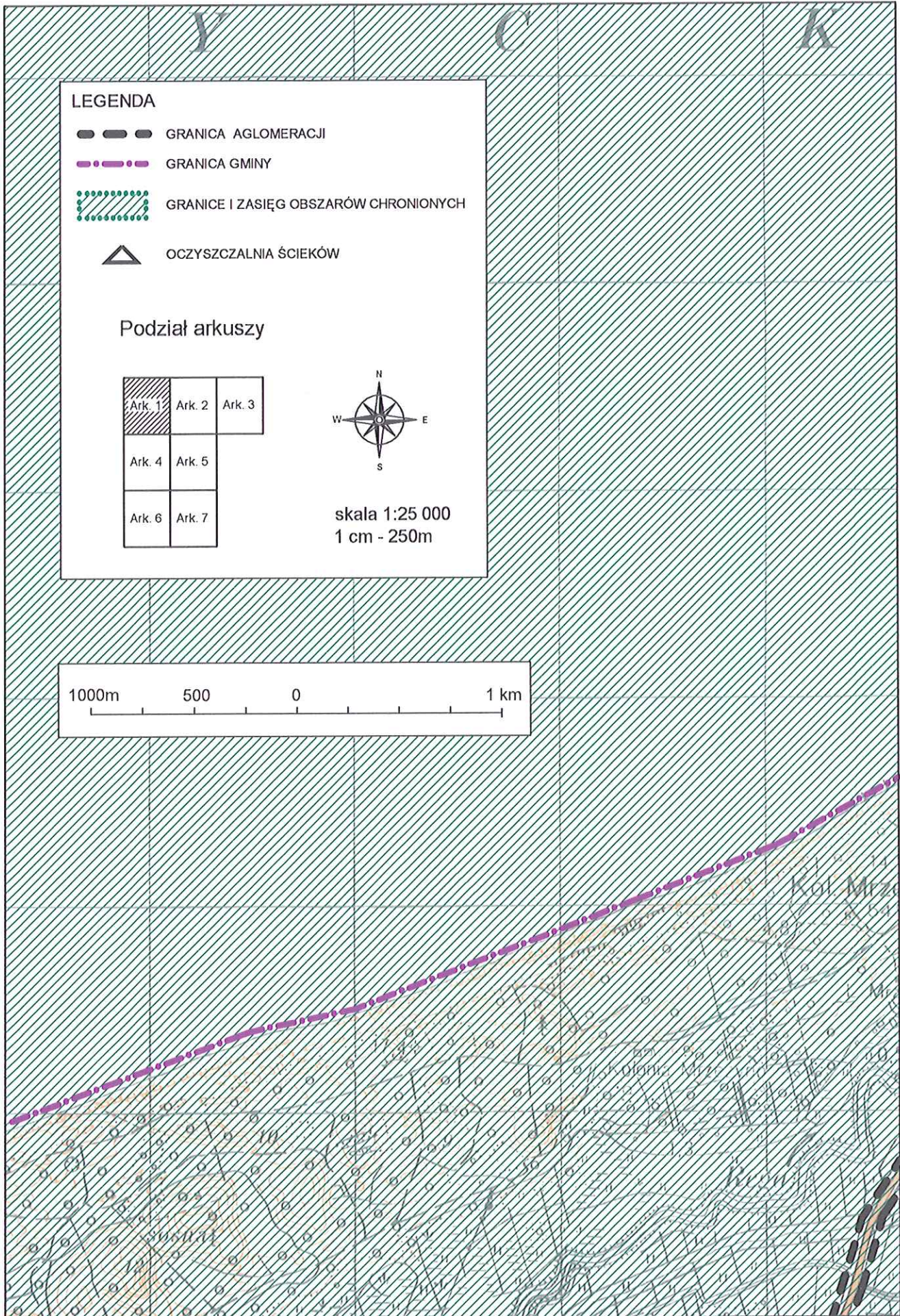
Wykonanie uchwały powierza się Zarządowi Województwa Zachodniopomorskiego.

**§ 6**

Uchwała wchodzi w życie po upływie 14 dni od dnia ogłoszenia w Dzienniku Urzędowym Województwa Zachodniopomorskiego.

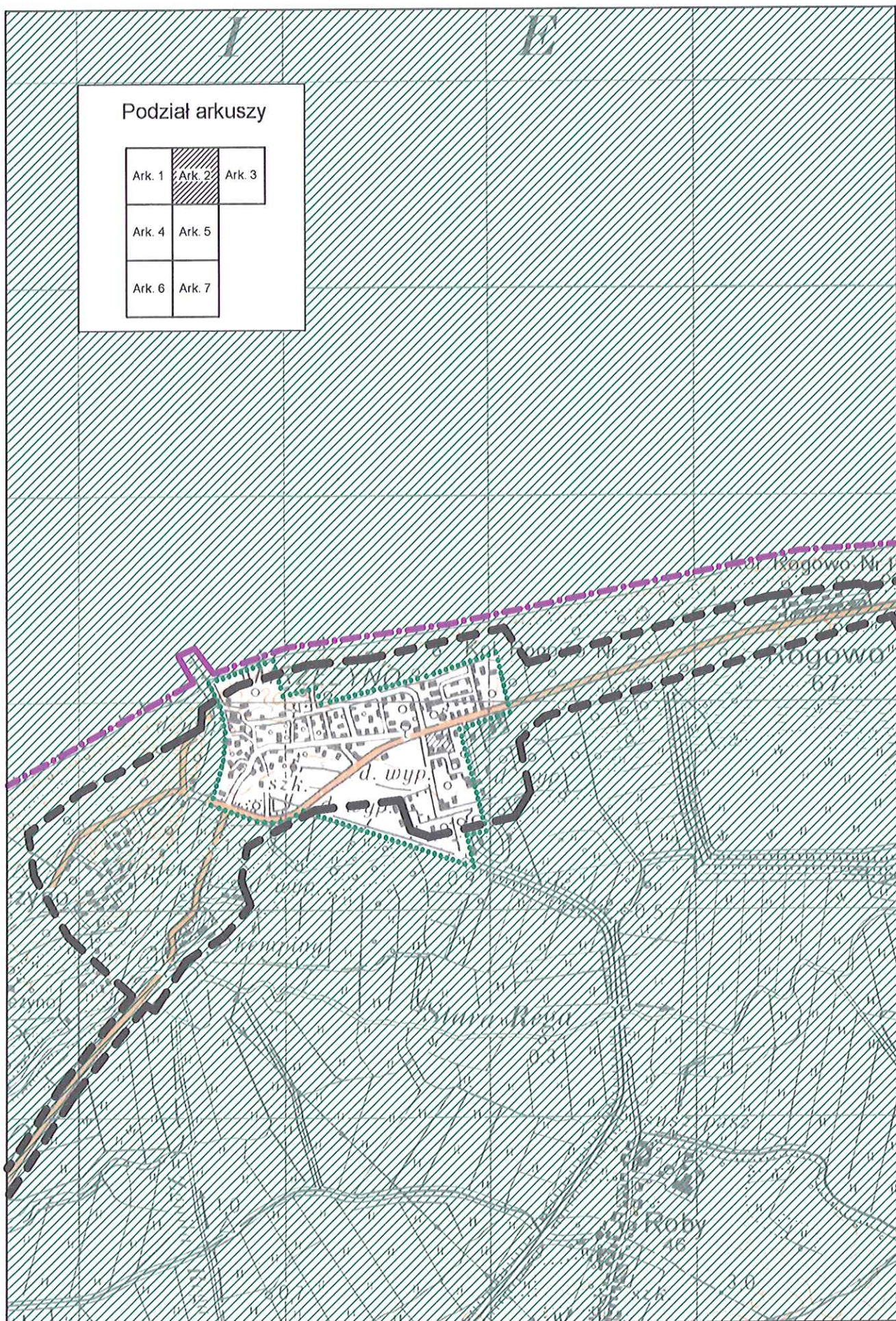
Uzgodniono  
pod względem formalno-prawnym  
BIURO RADYŃ PRÁWNYCH  
Magdalena Krzywicz  
radca prawny

ZAŁĄCZNIK DO UCHWAŁY NR  
SEJMIKU WOJEWÓDZTWA ZACHODNIOPOMORSKIEGO Z DNIA



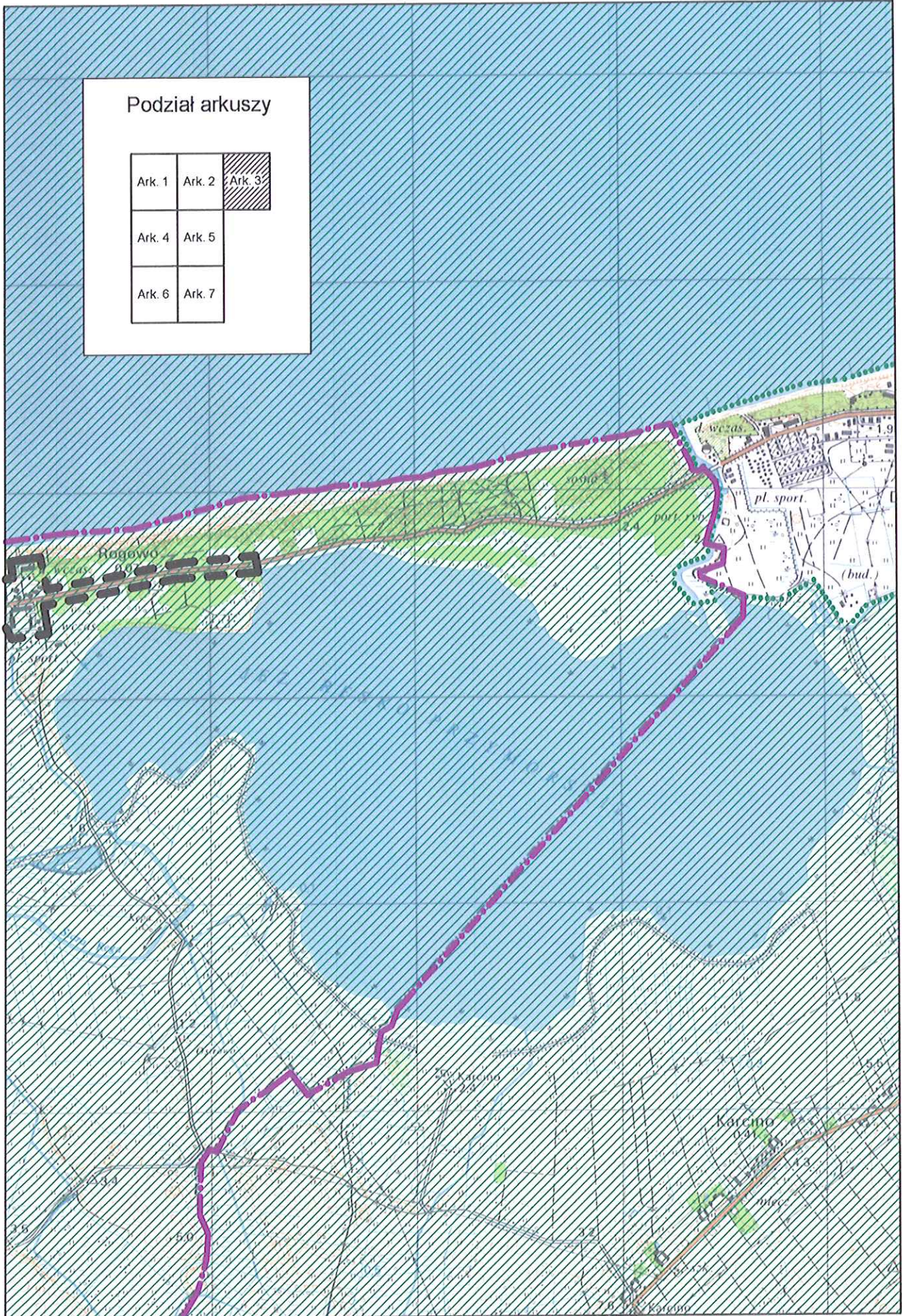
Podział arkuszy

Ark. 1	Ark. 2	Ark. 3
Ark. 4	Ark. 5	
Ark. 6	Ark. 7	



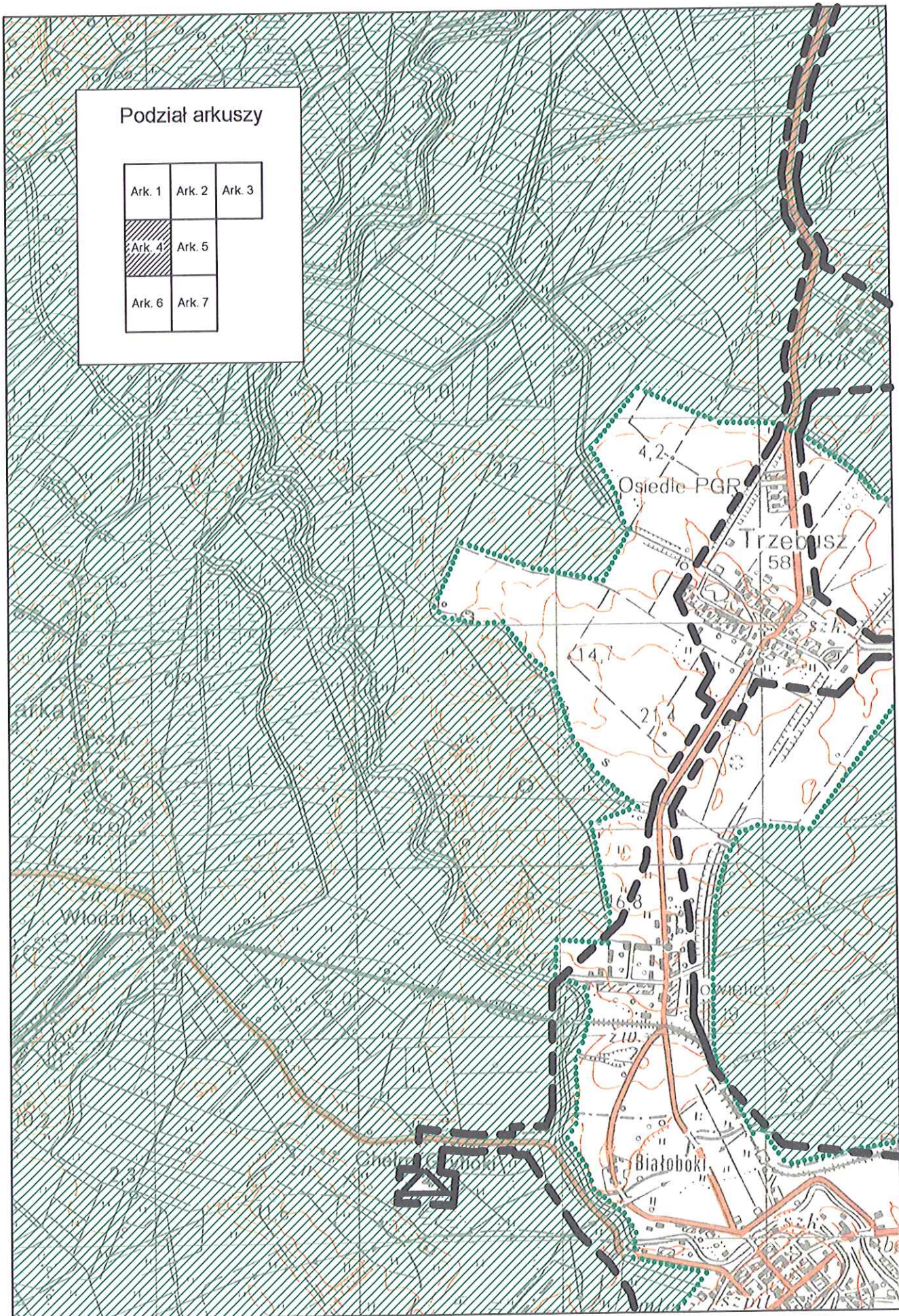
### Podział arkuszy

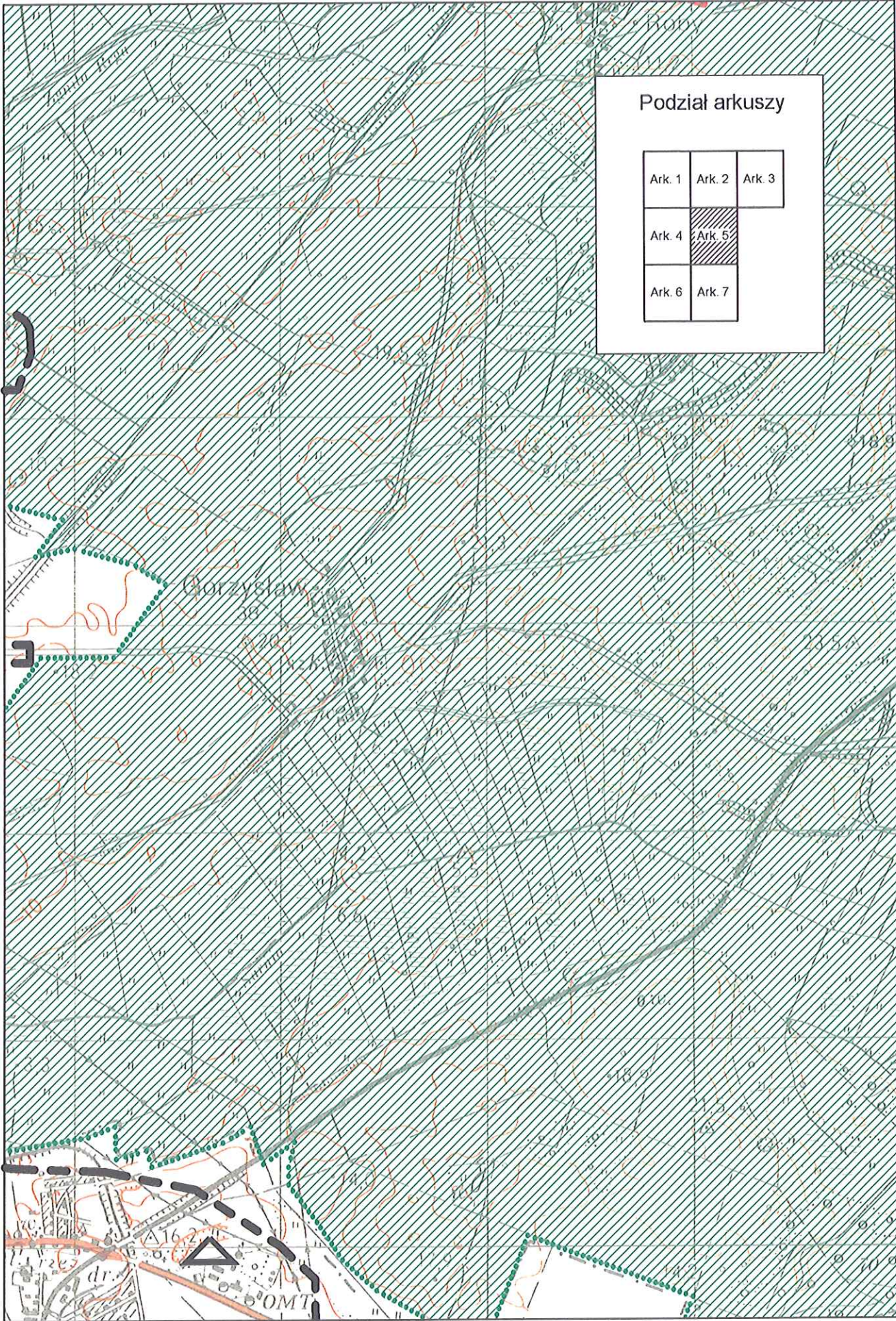
Ark. 1	Ark. 2	Ark. 3
Ark. 4	Ark. 5	
Ark. 6	Ark. 7	



### Podział arkuszy

Ark. 1	Ark. 2	Ark. 3
Ark. 4	Ark. 5	
Ark. 6	Ark. 7	



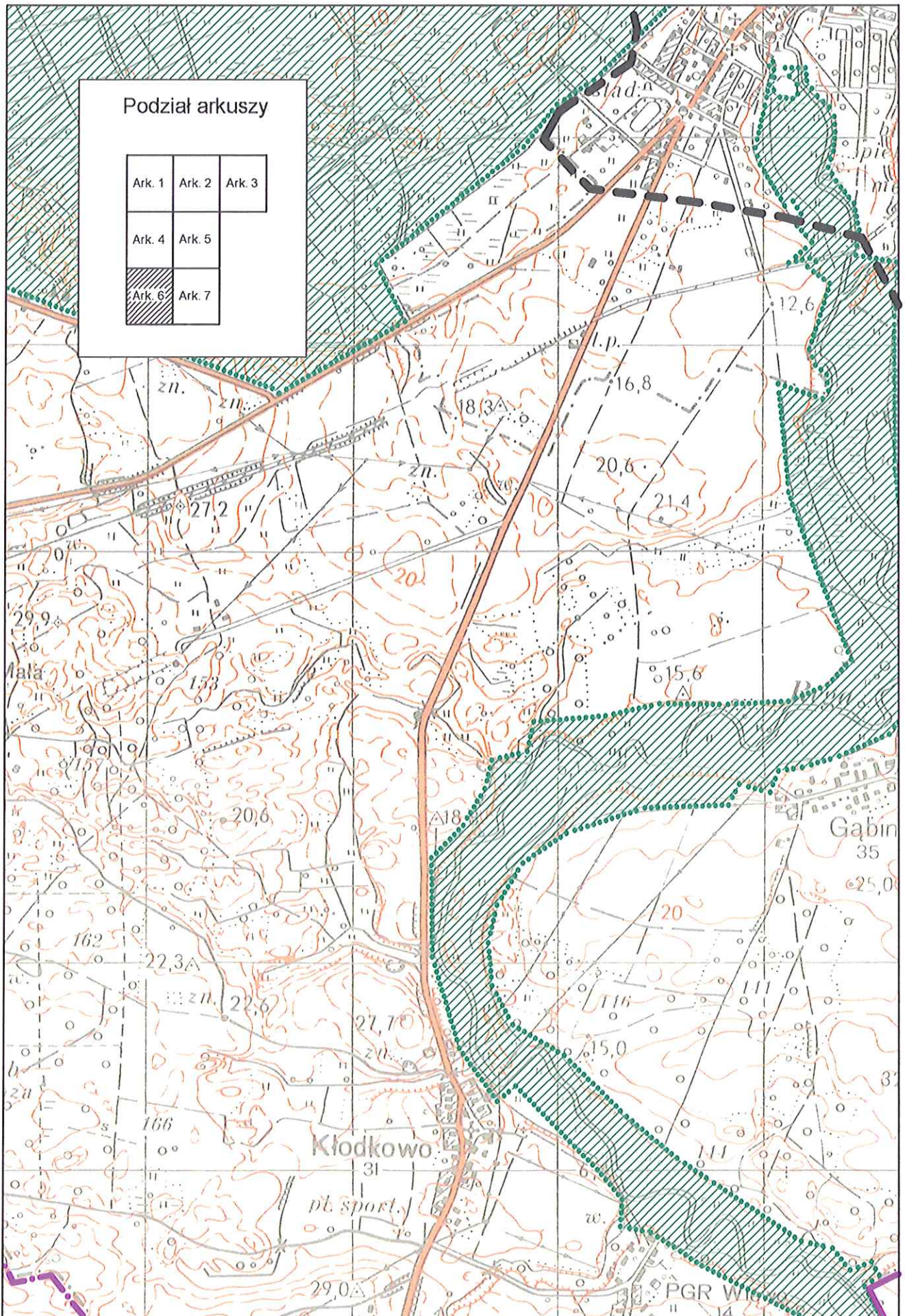


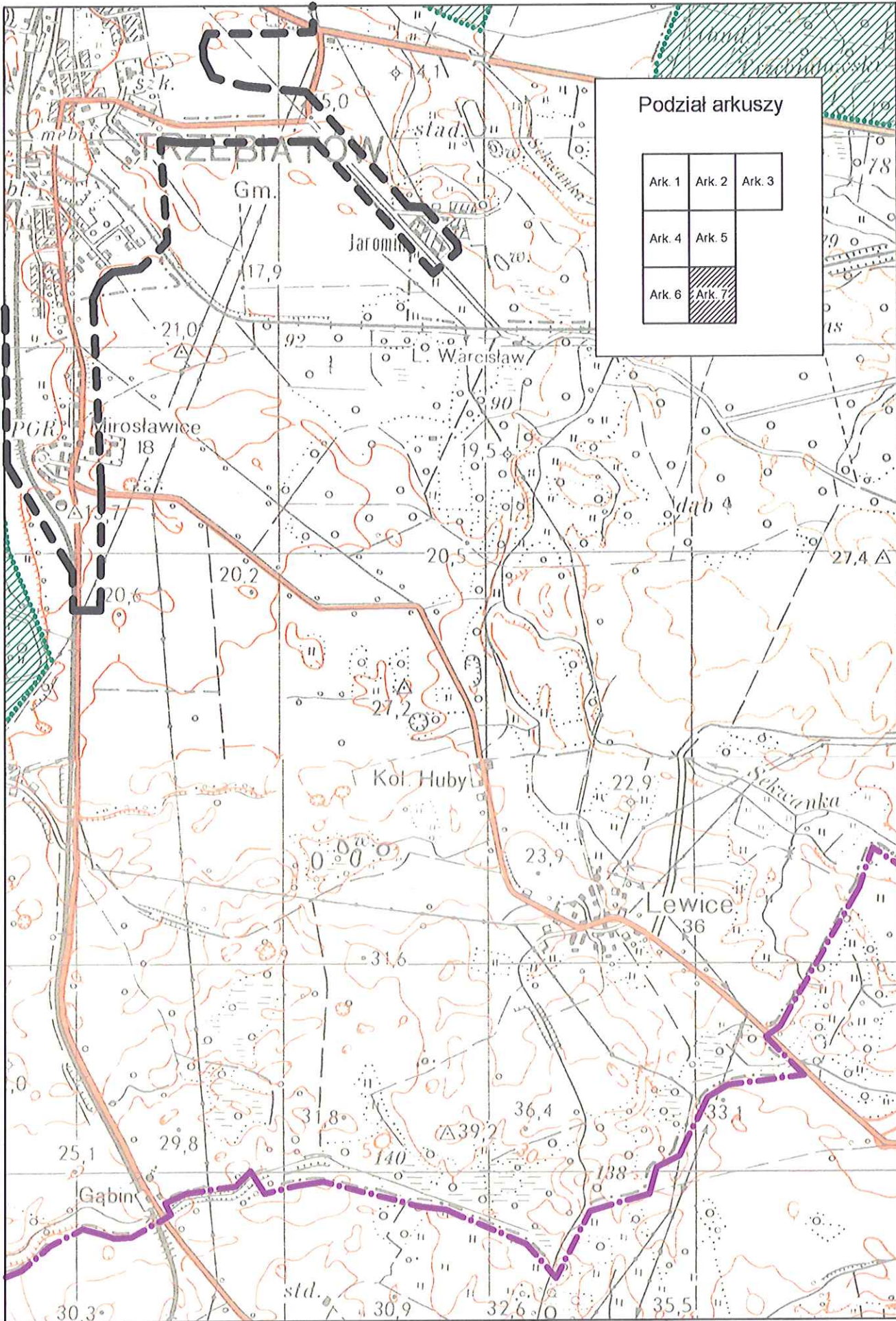
Podział arkuszy

Ark. 1	Ark. 2	Ark. 3
Ark. 4	Ark. 5	
Ark. 6	Ark. 7	

### Podział arkuszy

Ark. 1	Ark. 2	Ark. 3
Ark. 4	Ark. 5	
Ark. 6	Ark. 7	





Podział arkuszy

Ark. 1	Ark. 2	Ark. 3
Ark. 4	Ark. 5	
Ark. 6	Ark. 7	

## Uzasadnienie

Z dniem 15 listopada 2008 r. sejmik województwa przejął od wojewody kompetencję wyznaczania aglomeracji o równoważnej liczby mieszkańców (RLM) powyżej 2000. Zgodnie z art. 43 ust. 2a ustawy z dnia 18 lipca 2001 r. Prawo wodne wyznaczenie aglomeracji przez sejmik województwa następuje w drodze uchwały po uzgodnieniu z właściwym dyrektorem regionalnego zarządu gospodarki wodnej i właściwym regionalnym dyrektorem ochrony środowiska oraz po zasięgnięciu opinii zainteresowanych gmin. Podstawą wyznaczenia obszaru i granic aglomeracji jest spełnienie wszystkich wymogów zapisanych rozporządzeniem Ministra Środowiska z dnia 22 lipca 2014 r. w sprawie sposobu wyznaczania obszaru i granic aglomeracji. (Dz. U. z 2014 r. poz. 995).

W myśl art. 22 ust. 2 ustawy z dnia 5 stycznia 2011r. o zmianie ustawy - Prawo wodne oraz niektórych innych ustaw (Dz. U. Nr 32, poz. 159 ze zm.) aglomeracje wyznaczone przed dniem 15 listopada 2008 roku Sejmik województwa może zlikwidować w drodze uchwały.

Na podstawie z art. 43 ust. 2a ustawy Prawo wodne aglomerację Trzebiatów wyznacza Sejmik Województwa Zachodniopomorskiego, po uzgodnieniu z Dyrektorem Regionalnego Zarządu Gospodarki Wodnej w Szczecinie i Regionalnym Dyrektorem Ochrony Środowiska w Szczecinie oraz po zasięgnięciu opinii zainteresowanej gminy.

Procedura wyznaczenia aglomeracji Trzebiatów została wszczęta na wniosek Burmistrza Trzebiatowa, który wystąpił z wnioskiem o likwidację aglomeracji wyznaczonej rozporządzeniem Wojewody Zachodniopomorskiego nr 7/2006 z dnia 24 stycznia 2006 roku i jednocześnie przedłożył nową propozycję planu aglomeracji przygotowaną w oparciu o „*Studium uwarunkowań i kierunków zagospodarowania przestrzennego Gminy Trzebiatów oraz „Wieloletni plan rozwoju i modernizacji urządzeń wodociągowych i kanalizacyjnych będących w posiadaniu ZWIK Trzebiatów Sp. z o.o. na lata 2012 -2016”*”.

Zgodnie z procedurą Przewodniczący Sejmiku Województwa Zachodniopomorskiego przekazał Marszałkowi Województwa wniosek Gminy Trzebiatów, celem rozpatrzenia.

Przedłożone przez Burmistrza Trzebiatowa materiały zostały zweryfikowane i stwierdzono, że spełniają one wymogi określone ww. rozporządzeniem oraz mogą stanowić podstawę do wyznaczenia niniejszej aglomeracji.

Zgodnie z wytycznymi projekt aglomeracji Trzebiatów został przedłożony Radzie Miejskiej w Trzebiatowie celem zaopiniowania. Rada Miejska w Trzebiatowie wyraziła pozytywną opinię Uchwałą Nr LIII/446/14 Rady Miejskiej w Trzebiatowie z dnia 13 listopada 2014 r. w sprawie zaopiniowania zweryfikowanego projektu planu aglomeracji Trzebiatów obejmującego likwidację aglomeracji wyznaczonej rozporządzeniem Wojewody Zachodniopomorskiego nr 7/2006 z dnia 24 stycznia 2006 roku oraz wyznaczenie aglomeracji Trzebiatów.

Jednocześnie projekt aglomeracji Trzebiatów został przesłany Regionalnemu Dyrektorowi Ochrony Środowiska w Szczecinie oraz Dyrektorowi Regionalnego Zarządu Gospodarki Wodnej w Szczecinie celem uzgodnienia. Regionalny Dyrektor Ochrony Środowiska w Szczecinie uzgodnił zweryfikowany projekt aglomeracji Trzebiatów w postanowieniu z dnia 5 stycznia 2015 roku, znak: WONS-NS.070.33.2014.MM.2.

Dyrektor Regionalnego Zarządu Gospodarki Wodnej w Szczecinie uzgodnił wnioski w sprawie wyznaczenia aglomeracji w piśmie z dnia 29 października 2014 r., znak: ZO-5041-26/14-ap.

Aglomeracja Trzebiatów była wyznaczona rozporządzeniem Wojewody Zachodniopomorskiego nr 7/2006 z dnia 24 stycznia 2006 roku, w wyniku przeprowadzonej analizy ww. rozporządzenia stwierdzono, że pierwotnie zaliczane do aglomeracji miejscowości: Roby, Rogozina, Zapolice, Sadlno, Włodarka, Gorzysław, Bieczyno, Gołańcz Pomorska, Chomętowo, Kłodkowo, Gąbin, Lewice, Siemidarżno, Gosław, Wlewo, Chelm Gryficki znajdujące się na terenie gminy są zamieszkałe przez łącznie 3246 osoby i tym samym nie spełniają wymaganego rozporządzeniem współczynnika zagęszczenia wynoszącego 120 mieszkańca na 1 km sieci kanalizacyjnej.

Do końca 2015 roku nie przewiduje się budowy nowych odcinków sieci kanalizacyjnej.

Obszar aglomeracji Trzebiatów wyznaczony na mapie w skali 1: 25000 obejmuje swym zasięgiem system istniejącej kanalizacji zbiorczej w miejscowościach: Trzebiatów, Mrzeżyno, Rogowo, Trzebusz, Nowielice, Mirosławice. Proponowana wielkość aglomeracji wyrażona w RLM wynosi 35476.

Zgodnie z zapisami „Uwarunkowań i kierunków zagospodarowania przestrzennego Gminy Trzebiatów” przyjętego Uchwałą nr XXIV Rady Miejskiej z dnia 28.06.2012 roku, w gminie planuje się budowę kolektora doprowadzającego ścieki na oczyszczalnię ścieków w Trzebiatowie. Inwestycja ta ze względów finansowych realizowana będzie po 2015 roku, w miarę posiadanych i pozyskanych środków.

Na terenach nieujętych w granicach proponowanej aglomeracji Trzebiatów planuje się wykonanie lokalnych oczyszczalni ścieków w miejscowościach: Gołańcz Pomorska, Wlewo, Gosław, Lewice, Kłodkowo, Włodarka, Sadlno. Na terenach o ilości mieszkańców poniżej 50 wykonane zostaną przydomowe oczyszczalnie ścieków lub szczelne zbiorniki bezodpływowe. Zbiorniki bezodpływowe objęte będą systemem kontroli, który będzie polegał na kontroli ich szczelności oraz sprawdzeniu częstotliwości wywóz ścieków.

W przypadku rozproszonej zabudowy, która powoduje, że budowa systemów kanalizacji zbiorczej jest nieuzasadniona ekonomicznie, a jednocześnie pozwolą na to warunki wodne-gruntowe budowane będą przydomowe oczyszczalnie ścieków.

Długość istniejącej sieci kanalizacji sanitarnej na terenie projektowanej aglomeracji Trzebiatów wynosi 71,859 km w tym 48,989 km sieci grawitacyjnej i 22,870 km sieci tłocznej.

Na terenie aglomeracji Trzebiatów w ośrodkach wypoczynkowych Mrzeżyna i Rogowa znajduje się 7000 miejsc noclegowych czynnych sezonowo - średnio w roku 4 miesiące oraz 2300 miejsc noclegowych czynnych cały rok. Ponadto w Trzebiatowie znajduje się około 150 miejsc noclegowych. Ogółem liczba miejsc noclegowych wynosi 9450.

W aglomeracji Trzebiatów funkcjonuje komunalna oczyszczalnia ścieków znajdująca się na przedmieściu Trzebiatowa w obrębie Chelm Gryficki 7, której użytkownikiem jest Zakład Wodociągów i Kanalizacji Trzebiatów Sp. z o.o. w Trzebiatowie. Oczyszczalnia posiada wydajność  $Q_{sr,d} = 4500 \text{ m}^3/\text{d}$ . Odbiornikiem ścieków jest kanał Włodarka.

Dodatkowo w granicach aglomeracji Trzebiatów zlokalizowana jest przyzakładowa oczyszczalnia ścieków na terenie zakładu „VICTORY SPA” Sp. z o.o. Oczyszczalnia położona jest na przedmieściu

Trzebiatowa. Średniodobowa wydajność oczyszczalni wynosi 7, 62 m<sup>3</sup>/d. Odbiornikiem ścieków jest struga Sarnia.

Wejście w życie uchwały nie obciąży budżetu Województwa Zachodniopomorskiego. Wyznaczenie przedmiotowej aglomeracji może umożliwić gminie ubieganie się o środki z funduszy celowych na realizację przedsięwzięć związanych z gospodarką ściekową.



CZŁONEK ZARZĄDU

Robert Grzywacz

DYREKTOR

Wydziału Obrony Środowiska



Mariusz Adamski