

- Projekt uchwały Nr 92/1/15
Data rej. 16.04.15
- Data skier. do Komisji 16.04.15
Spodziewany termin sesji 28.04.15

UCHWAŁA Nr

SEJMIKU WOJEWÓDZTWA ZACHODNIOPOMORSKIEGO

z dnia 2015 r.

**w sprawie wyznaczenia aglomeracji Mielno oraz likwidacji aglomeracji Mielno wyznaczonej
rozporządzeniem Nr 41/2006 Wojewody Zachodniopomorskiego
z dnia 8 marca 2006 r.**

Na podstawie art. 43 ust. 2a ustawy z dnia 18 lipca 2001 r. Prawo wodne (Dz. U. z 2012 r. poz. 145, poz. 951, poz. 1513; Dz. U. z 2013 r., poz. 21, poz. 165, Dz. U. z 2014 r. poz. 659, poz. 850, i poz. 1146), art. 22 ust. 2 ustawy z dnia 5 stycznia 2011 r. o zmianie ustawy – Prawo wodne oraz niektórych innych ustaw (Dz. U. Nr 32, poz. 159, zmiana: Dz. U. z 2014 r. poz. 850) oraz § 3 i 4 rozporządzenia Ministra Środowiska z dnia 28 lipca 2014 r. w sprawie sposobu wyznaczania obszaru i granic aglomeracji (Dz. U. z 2014 r. poz. 995)

Sejmik Województwa Zachodniopomorskiego uchwala, co następuje:

§ 1

Wyznacza się aglomerację Mielno o równoważnej liczbie mieszkańców (RLM) 25674, położoną w gminie Mielno, w powiecie koszalińskim, z oczyszczalnią ścieków w Unieściu, której obszar obejmują miejscowości: Łazy, Unieście, Mielno, Mielenko.

§ 2

Obszar i granice aglomeracji, o której mowa w § 1, są oznaczone na mapie w skali 1: 25 000, stanowiącej załącznik do uchwały.

§ 3

Likwiduje się aglomerację Mielno wyznaczoną rozporządzeniem Nr 41/2006 Wojewody Zachodniopomorskiego z dnia 8 marca 2006 r. (Dz. Urz. Województwa Zachodniopomorskiego z 2006 roku Nr 41, poz. 712).

§ 4


Traci moc rozporządzenie Wojewody Zachodniopomorskiego wskazane w § 3.

§ 5

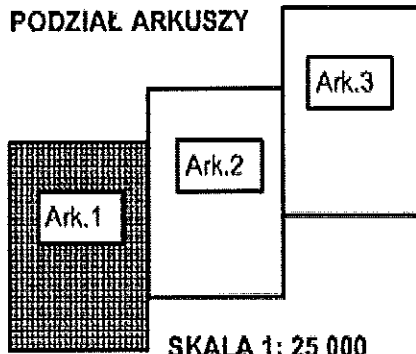
Wykonanie uchwały powierza się Zarządowi Województwa Zachodniopomorskiego.

§ 6

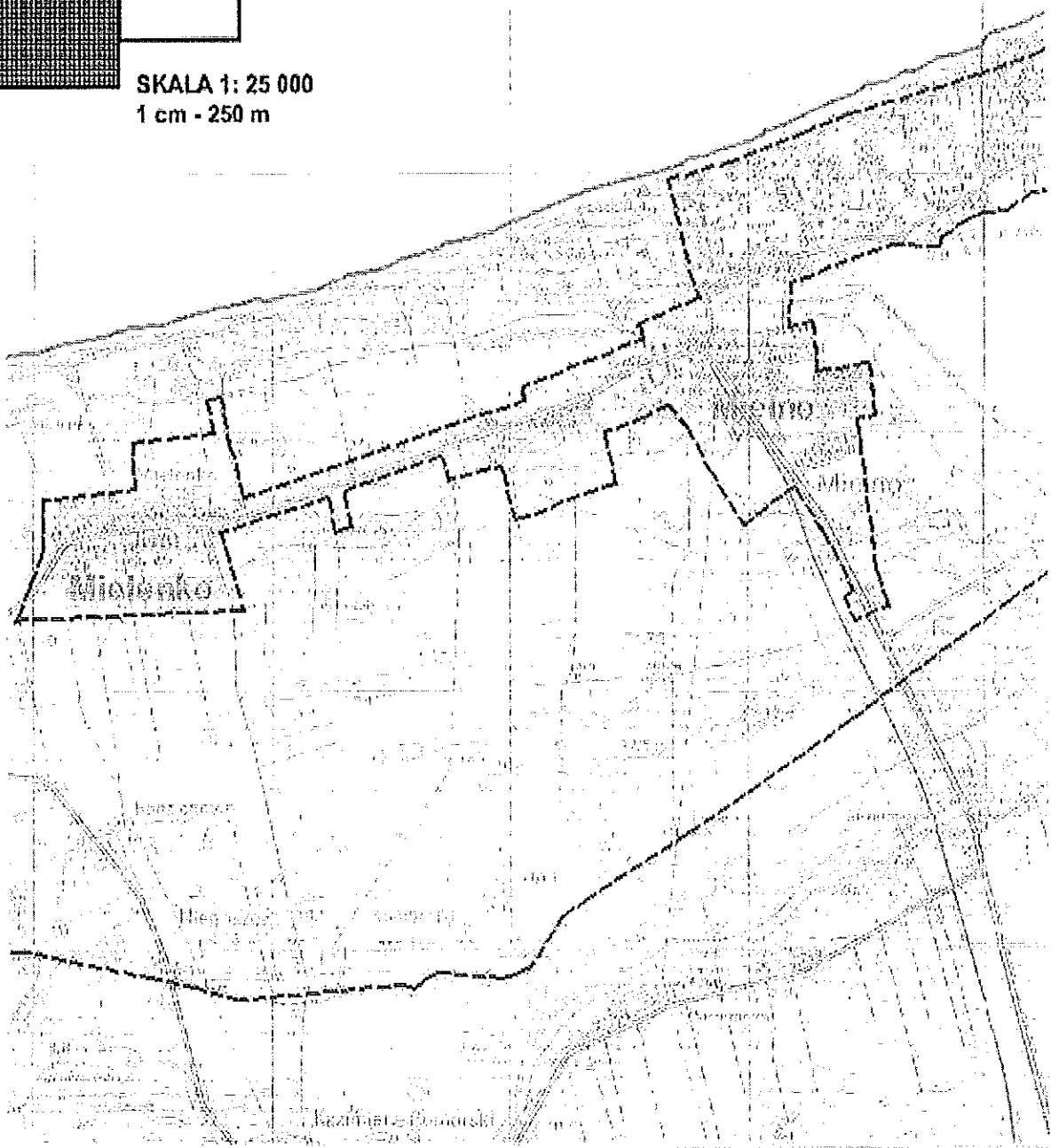
Uchwała wchodzi w życie po upływie 14 dni od dnia ogłoszenia w Dzienniku Urzędowym Województwa Zachodniopomorskiego.

Uzgodniono
pod względem formalno-prawnym






PODZIAŁ ARKUSZY

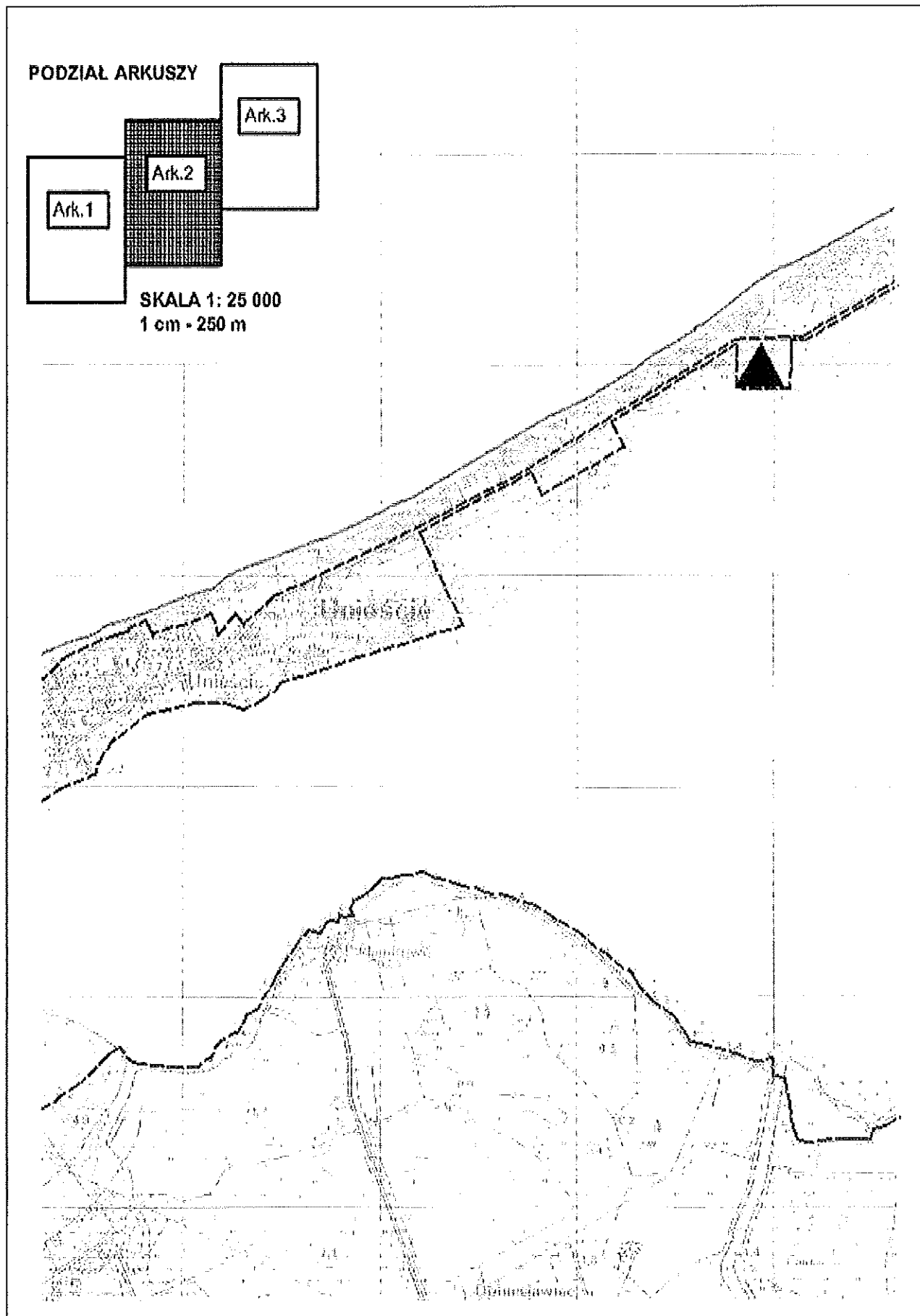


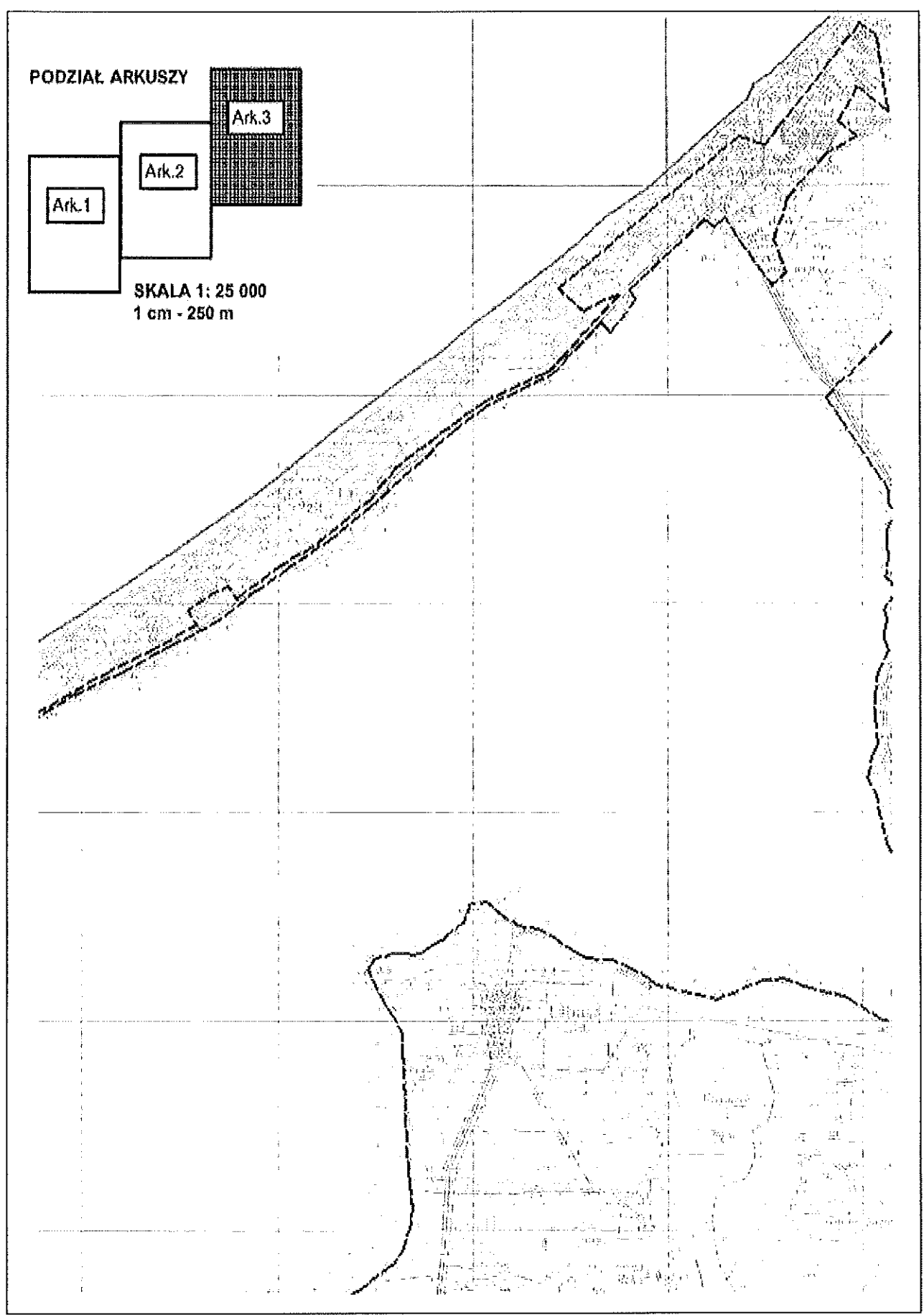
SKALA 1: 25 000
1 cm - 250 m



Legenda:

-  Oczyszczalnia ścieków "Unieście"
-  Granice aglomeracji
-  Granice gminy
-  Obszar chronionego krajobrazu "Koszaliński Pas Nadmorski"





Uzasadnienie

Z dniem 15 listopada 2008 r. sejmik województwa przejął od wojewody kompetencję wyznaczania aglomeracji o równoważnej liczby mieszkańców (RLM) powyżej 2000. Zgodnie z art. 43 ust. 2a ustawy z dnia 18 lipca 2001 r. Prawo wodne wyznaczenie aglomeracji przez sejmik województwa następuje w drodze uchwały po uzgodnieniu z właściwym dyrektorem regionalnego zarządu gospodarki wodnej i właściwym regionalnym dyrektorem ochrony środowiska oraz po zasięgnięciu opinii zainteresowanych gmin. Podstawą wyznaczenia obszaru i granic aglomeracji jest spełnienie wszystkich wymogów zapisanych rozporządzeniem Ministra Środowiska z dnia 22 lipca 2014 r. w sprawie sposobu wyznaczania obszaru i granic aglomeracji. (Dz. U. z 2014 r. poz. 995).

W myśl art. 22 ust. 2 ustawy z dnia 5 stycznia 2011 r. o zmianie ustawy - Prawo wodne oraz niektórych innych ustaw (Dz. U. Nr 32, poz. 159 ze zm.) aglomeracje wyznaczone przed dniem 15 listopada 2008 roku Sejmik województwa może zlikwidować w drodze uchwały.

Na podstawie z art. 43 ust. 2a ustawy Prawo wodne aglomerację Mielno wyznacza Sejmik Województwa Zachodniopomorskiego, po uzgodnieniu z Dyrektorem Regionalnego Zarządu Gospodarki Wodnej w Szczecinie i Regionalnym Dyrektorem Ochrony Środowiska w Szczecinie oraz po zasięgnięciu opinii zainteresowanej gminy.

Procedura wyznaczenia aglomeracji Mielno została wszczęta na wniosek Wójta Gminy Mielno, który wystąpił z wnioskiem o likwidację aglomeracji wyznaczoną rozporządzeniem Wojewody Zachodniopomorskiego nr 41/2006 z dnia 8 marca 2006 roku i jednocześnie przedłożył nową propozycję planu aglomeracji przygotowaną w oparciu o studium uwarunkowań i kierunków zagospodarowania przestrzennego Gminy Mielno, miejscowe plany zagospodarowania przestrzennego oraz plan rozwoju i modernizacji urządzeń kanalizacyjnych Gminy Mielno.

Zgodnie z procedurą przewodniczący Sejmiku Województwa Zachodniopomorskiego przekazał wniosek Wójta Gminy Mielno do rozpatrzenia marszałkowi.

Przedłożone przez Wójta Gminy Mielno materiały zostały zweryfikowane i stwierdzono, że spełniają one wymogi określone w Rozporządzeniu Ministra Środowiska z dnia 22 lipca 2014 roku, w sprawie sposobu wyznaczania obszaru i granic aglomeracji (Dz. U z 2014 r. poz. 995) oraz mogą one stanowić podstawę do wyznaczenia niniejszej aglomeracji.

Zgodnie z wytycznymi projekt aglomeracji Mielno został przedłożony Radzie Gminy Mielno, celem zaopiniowania. Rada gminy wyraziła pozytywną opinię Uchwałą Nr IV/29/15 Rady Gminy Mielno z dnia 5 lutego 2015 roku, w sprawie zaopiniowania projektu planu aglomeracji Mielno.

Jednocześnie projekt aglomeracji Mielno został przesłany Regionalnemu Dyrektorowi Ochrony Środowiska w Szczecinie oraz Dyrektorowi Regionalnego Zarządu Gospodarki Wodnej w Szczecinie, celem uzgodnienia. Regionalny Dyrektor Ochrony Środowiska w Szczecinie uzgodnił zweryfikowany projekt aglomeracji Mielno w postanowieniu z dnia 5 stycznia 2015 roku, znak: WONS-NS.070.52.2014.MM. Dyrektor Regionalnego Zarządu Gospodarki Wodnej w Szczecinie uzgodnił wniosek w sprawie wyznaczenia aglomeracji w piśmie z dnia 4 lutego 2015 roku, znak: ZO-5041-41-2/14-ap.

Projektowane granice aglomeracji Mielno obejmą miejscowości: Łazy, Unieście, Mielno, Mielenko. Proponowana wielkość aglomeracji wyrażona w RLM, obliczona na podstawie ilości rzeczywistych mieszkańców aglomeracji, ilości miejsc noclegowych na terenie aglomeracji oraz ilości powstających ścieków przemysłowych wynosi 25674 RLM.

Na terenie aglomeracji funkcjonują liczne zakłady przemysłowo-usługowe działające głównie w okresie letnim, z uwagi na typowo turystyczny charakter gminy. Tego rodzaju ścieki mają podwyższoną zawartość BZT₅ w stosunku do ścieków o charakterze sanitarno-bytowym.

Stosownie do założeń inwestycyjnych gminy, w aglomeracji Mielno do końca 2015 roku przewiduje się budowę ok. 0,56 km nowych odcinków sieci kanalizacyjnej, które zakończone będą oczyszczalnią ścieków zlokalizowaną w Unieściu.

Istniejąca oczyszczalnia ścieków wymaga rozbudowy w celu dotrzymania właściwej jakości oczyszczania ścieków oraz zachowania możliwości podłączania do oczyszczalni nowych terenów inwestycyjnych. Projektowa inwestycja na oczyszczalni ścieków w Unieściu zakłada rozbudowę oczyszczalni w zakresie przepustowości hydraulicznej, która ma wzrosnąć w okresie letnim z 4400 m³/d do 5600 m³/d, a poza sezonem letnim z 1900 m³/d do 2300 m³/d. Przepustowość wyrażona ładunkiem zanieczyszczeń w okresie letnim ma wzrosnąć z RLM = 26000 do RLM = 31150, a poza sezonem letnim z RLM= 6650 do RLM= 8050. Dodatkowo zakłada się wykonanie urządzeń niezbędnych do zagospodarowania osadów z oczyszczalni ścieków. Z uwagi na znaczne koszty planowanej inwestycji rozbudowa oczyszczalni ścieków nie będzie mogła zostać zrealizowana do końca 2015 roku.

Ilość ścieków obecnie wytwarzanych w aglomeracji i kierowanych do oczyszczalni wynosi ok. $Q_{sr.d.} = 1959 \text{ m}^3/\text{d}$. Odbiornikiem oczyszczonych ścieków jest jezioro Jamno.

Na obszarze aglomeracji nie ma zbiorników wód śródlądowych, nie ustanowiono stref ochrony bezpośredniej i terenów ochrony pośredniej. Na obszarze proponowanej aglomeracji występują obszary objęte formą ochrony przyrody.

Wejście w życie uchwały nie obciąży budżetu Województwa Zachodniopomorskiego. Wyznaczenie przedmiotowej aglomeracji może umożliwić gminie ubieganie się o środki z funduszy celowych na realizację przedsięwzięć związanych z gospodarką ściekową.

MARSZAŁEK WOJEWÓDZTWA
Olgięrd Geblewicz