

Projekt uchwały Nr 9/11/14
Data rej. 28.11.2014
Data skier. do Komisji 3.12.2014
Spodziewany termin sesji

UCHWAŁA Nr
SEJMIKU WOJEWÓDZTWA ZACHODNIOPOMORSKIEGO
z dnia 2014 r.

w sprawie wyznaczenia aglomeracji Chojna oraz likwidacji aglomeracji Chojna wyznaczonej rozporządzeniem Nr 78/2006 Wojewody Zachodniopomorskiego z dnia 24 marca 2006 r.

Na podstawie art. 43 ust. 2a ustawy z dnia 18 lipca 2001 r. Prawo wodne (Dz. U. z 2012 r. poz. 145, ze zmianami), art. 22 ust. 2 ustawy z dnia 5 stycznia 2011r. o zmianie ustawy - Prawo wodne oraz niektórych innych ustaw (Dz. U. Nr 32, poz. 159 ze zmianami) oraz § 3 i 4 rozporządzenia Ministra Środowiska z dnia 22 lipca 2014 r. w sprawie sposobu wyznaczania obszaru i granic aglomeracji (Dz. U. z 2014 r. poz. 995)

Sejmik Województwa Zachodniopomorskiego uchwala, co następuje:

§ 1

Wyznacza się aglomerację Chojna o równoważnej liczbie mieszkańców (RLM) 7997, położoną w powiecie gryfińskim, w województwie zachodniopomorskim, z oczyszczalnią ścieków w Chojnie, której obszar obejmują miejscowości: Chojna, Kaliska, Godków, Godków Osiedle.

§ 2

Obszar i granice aglomeracji, o której mowa w § 1, są oznaczone na mapie w skali 1:25 000, stanowiącej załącznik do uchwały.

§ 3

Likwiduje się aglomerację Chojna wyznaczoną rozporządzeniem Nr 78/2006 Wojewody Zachodniopomorskiego z dnia 24 marca 2006 r. w sprawie wyznaczenia aglomeracji Chojna (Dz. Urz. Województwa Zachodniopomorskiego Nr 48, poz. 879).

§ 4

Traci moc rozporządzenie Wojewody Zachodniopomorskiego wskazane w § 3.

§ 5

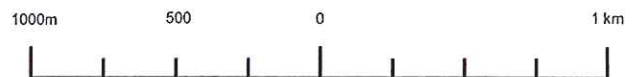
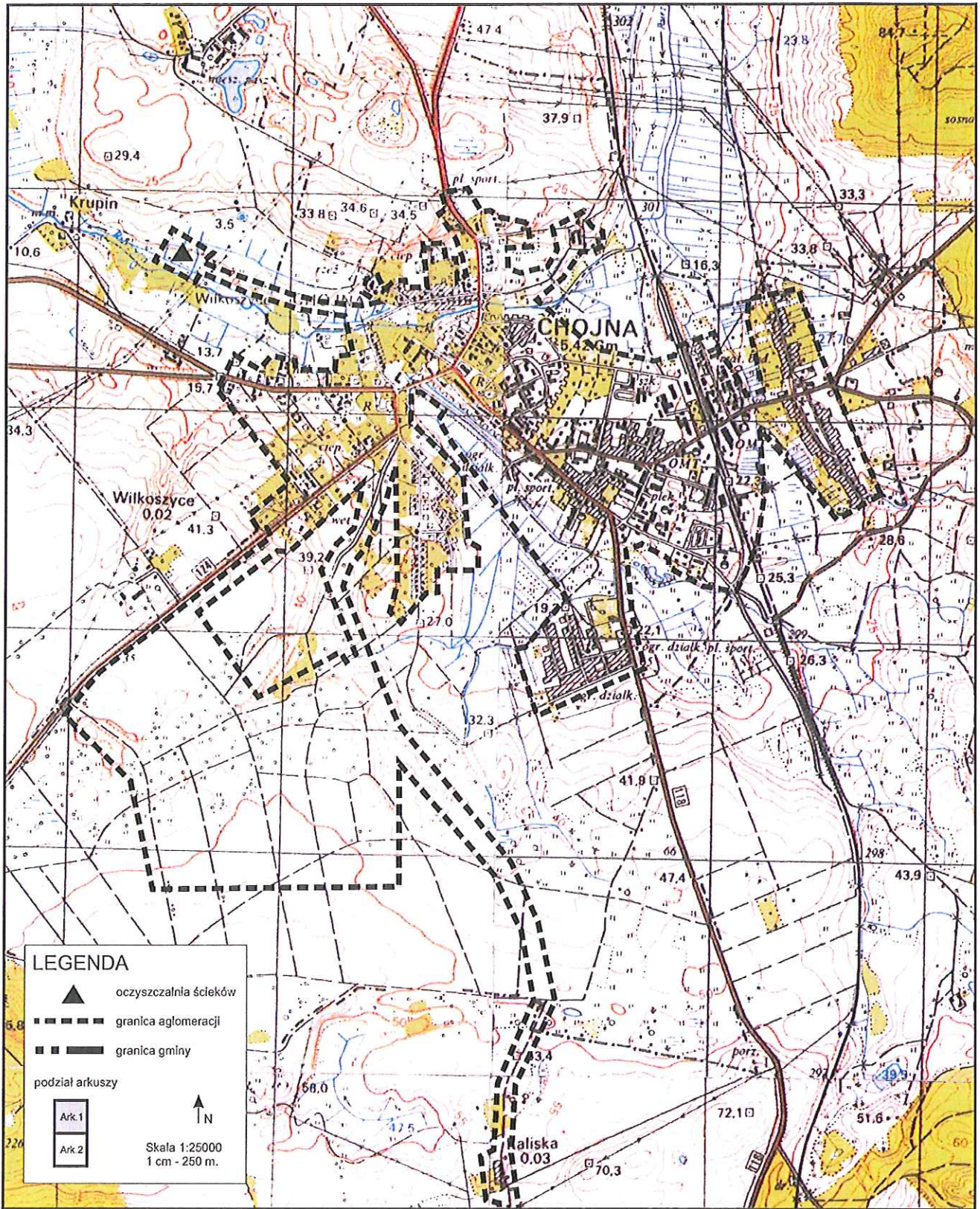
Wykonanie uchwały powierza się Zarządowi Województwa Zachodniopomorskiego.


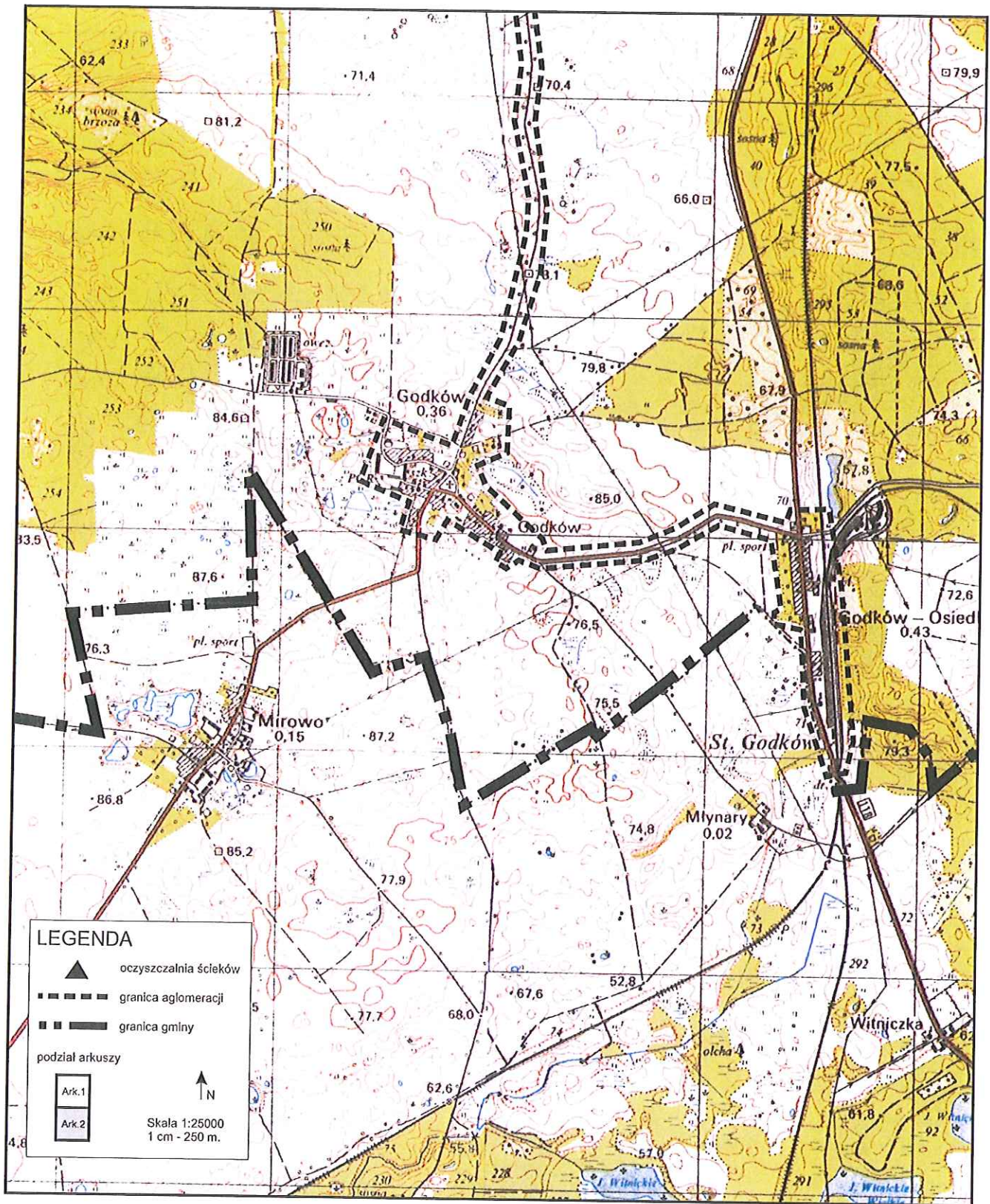
§ 6

Uchwała wchodzi w życie po upływie 14 dni od dnia ogłoszenia w Dzienniku Urzędowym Województwa Zachodniopomorskiego.

Uzgodniono
pod względem formalno-prawnym

BIURO URZĘDOWE
KANCELARIA PREZYDENTA
Urząd Województwa Zachodniopomorskiego
ul. Słowackiego 10, 74-100 Koszalin
tel. 94 25 10 000, fax 94 25 10 001
www.wz.wy.gov.pl





Uzasadnienie

Z dniem 15 listopada 2008 r. sejmik województwa przejął od wojewody kompetencję wyznaczania aglomeracji o równoważnej liczby mieszkańców (RLM) powyżej 2000. Zgodnie z art. 43 ust. 2a ustawy Prawo wodne wyznaczenie aglomeracji przez sejmik województwa następuje w drodze uchwały po uzgodnieniu z właściwym dyrektorem regionalnego zarządu gospodarki wodnej i właściwym regionalnym dyrektorem ochrony środowiska oraz po zasięgnięciu opinii zainteresowanych gmin. Podstawą wyznaczenia obszaru i granic aglomeracji jest spełnienie wszystkich wymogów zapisanych rozporządzeniem Ministra Środowiska z dnia 22 lipca 2014 r. w sprawie sposobu wyznaczania obszaru i granic aglomeracji. (Dz. U. z 2014 r. poz. 995)

W myśl art. 22 ust. 2 ustawy z dnia 5 stycznia 2011r. o zmianie ustawy - Prawo wodne oraz niektórych innych ustaw (Dz. U. Nr 32, poz. 159 ze zm.) aglomeracje wyznaczone przed dniem 15 listopada 2008 r. Sejmik województwa może zlikwidować w drodze uchwały.

Aglomerację Chojna, zgodnie z art. 43 ust. 2a ustawy Prawo wodne wyznacza Sejmik Województwa Zachodniopomorskiego po uzgodnieniu z Dyrektorem Regionalnego Zarządu Gospodarki Wodnej w Szczecinie i Regionalnym Dyrektorem Ochrony Środowiska w Szczecinie oraz po zasięgnięciu opinii zainteresowanej gminy, tj. Rady Miejskiej w Chojnie.

Procedura wyznaczenia aglomeracji Chojna, w związku ze zmniejszeniem granic obszaru aglomeracji i zmniejszeniem równoważnej liczby mieszkańców, została wszczęta na wniosek Burmistrza Chojny Burmistrz Chojny wystąpił z wnioskiem o zmianę aglomeracji Chojna i przedłożył nową propozycję planu aglomeracji Chojna przygotowaną w oparciu o: *miejscowe plany zagospodarowania przestrzennego; decyzje o warunkach zabudowy; wieloletni plan rozwoju i modernizacji urządzeń wodociągowych i kanalizacyjnych; Program budowy systemu kanalizacji sanitarnej i oczyszczalni w gminie Chojna oraz studium uwarunkowań i kierunków zagospodarowania przestrzennego gminy.* Przewodniczący Sejmiku Województwa Zachodniopomorskiego przekazał Marszałkowi Województwa wniosek Gminy Chojna do rozpatrzenia.

Przedłożone przez Burmistrza Chojny materiały zweryfikowano stwierdzając, że spełniają one wymogi określone w/w rozporządzeniem i mogą stanowić podstawę do wyznaczenia niniejszej aglomeracji.

Projekt aglomeracji Chojna został przedłożony Radzie Miejskiej w Chojnie do zaopiniowania. Rada Miejska w Chojnie wyraziła pozytywną opinię w formie Uchwały Nr XLII373/2014 Rady Miejskiej w Chojnie z dnia 26 czerwca 2014 r. w sprawie *zaopiniowania zweryfikowanego projektu planu „Agglomeracji Chojna”.* Jednocześnie projekt aglomeracji Chojna został przesłany Regionalnemu Dyrektorowi Ochrony Środowiska w Szczecinie oraz Dyrektorowi Regionalnego Zarządu Gospodarki Wodnej w Szczecinie celem uzgodnienia.

Regionalny Dyrektor Ochrony Środowiska w Szczecinie uzgodnił zweryfikowany projekt aglomeracji Chojna w postanowieniu z dnia 19 maja 2014r., znak: WONS-NS.070.8.2014.AS.z.

Dyrektor Regionalnego Zarządu Gospodarki Wodnej w Szczecinie uzgodnił wniosek Burmistrza Chojny w sprawie wyznaczenia aglomeracji Chojna w postanowieniu z dnia 21 maja 2014 r., znak: ZO-5041-7/14/jm.

Obszar aglomeracji Chojna, wyznaczony na mapie w skali 1:25000, obejmuje swym zasięgiem system istniejącej kanalizacji zbiorczej w miejscowościach: Chojna, Kaliska, Godków, Godków Osiedle.

Z obszaru aglomeracji Chojna o równoważnej liczbie mieszkańców 5306 przyjętego rozporządzeniem Nr 78/2006 Wojewody Zachodniopomorskiego z dnia 24. marca 2006 r. w sprawie wyznaczenia aglomeracji Chojna wyłączone zostały miejscowości: Jelenin, Brwice i Narost. Równocześnie wystąpiła potrzeba zmiany granic w miejscowości Chojna poprzez rozszerzenie granicy aglomeracji o teren nowej dzielnicy „Lotnisko” w Chojnie. W dzielnicy tej przyłączono 1770 mieszkańców do zrealizowanej kanalizacji.

Zmiana obszaru i granic aglomeracji podyktowana jest przede wszystkim względami techniczno-ekonomicznymi. W miejscowościach, które nie zostały ujęte w nowym obszarze i granicach aglomeracji Chojna nie uzyskano wymaganej liczby osób planowanych do podłączenia na 1 km budowanej sieci kanalizacyjnej ze względu na niską gęstość zaludnienia oraz rozproszoną zabudowę. Wskaźnik długości sieci, będący wyznacznikiem opłacalności budowy sieci kanalizacyjnej, dla tego obszaru kształtuje się na poziomie 42 mieszkańców na 1 km sieci kanalizacyjnej w miejscowościach Jelenin i Narost oraz 37 mieszkańców na 1 km sieci kanalizacyjnej w miejscowości Brwice. Budowa sieci kanalizacyjnej dla tych miejscowości nie spełnia wymogu § 3 ust. 4 rozporządzenia Ministra Środowiska z dnia 22 lipca 2014 r. w sprawie sposobu wyznaczania obszaru i granic aglomeracji, bowiem uzyskany wskaźnik jest mniejszy niż 120 mieszkańców na 1 km sieci. W przypadku wyłączonego obszaru nie można zastosować również zapisu § 3 ust. 5 rozporządzenia, który uprawnia do wyznaczenia obszaru aglomeracji przy wskaźniku niższym niż 120 mieszkańców na 1 km sieci, przy czym nie może być on mniejszy od 90 mieszkańców na 1 km sieci. Rozwiązaniem problemu powstających ścieków na obszarze wyłączonym z aglomeracji będzie budowa w Jeleninie lokalnej kanalizacji sanitarnej, a w pozostałych miejscowościach zastosowanie szczelnych zbiorników bezodpływowych, z których ścieki będą dowożone taborem asenizacyjnym do oczyszczalni ścieków komunalnych, lub zastosowanie przydomowych oczyszczalni ścieków.

Równoważna liczba mieszkańców aglomeracji (RLM) Chojna wynosząca 7997 ustalona została w oparciu o: liczbę mieszkańców stałych korzystających z istniejącego systemu kanalizacyjnego i osób nie podłączonych do kanalizacji (w przeliczeniu 1 RLM aglomeracji = 1 stały mieszkaniec aglomeracji) oraz ścieków pochodzących z przemysłu.

Na terenie aglomeracji funkcjonuje sieć kanalizacyjna o długości 31,5 km zakończona oczyszczalnią ścieków zlokalizowaną w miejscowości Chojna, powiat gryfiński. Eksploatacja oczyszczalni oraz zrzut ścieków oczyszczonych do odbiornika odbywa się na podstawie decyzji Starosty Gryfińskiego z dnia z dnia 23.03.2010 r., znak: OŚ.SŁ.6223-5/10 obowiązującej do dnia 28.02.2020 r. Wydajność projektowa oczyszczalni wynosi: $Q_{sr.d} = 2280 \text{ m}^3/\text{d}$. Odbiornikiem oczyszczonych ścieków jest rzeka Rurzyca.

Wejście w życie uchwały nie obciąża budżetu Województwa Zachodniopomorskiego. Wyznaczenie przedmiotowej aglomeracji umożliwi gminie ubieganie się o środki z funduszy celowych na realizację przedsięwzięć związanych z gospodarką ściekową.

z up. MARSZAŁKA WOJEWÓDZTWA

Wojciech Drożdż
WICEMARSZAŁEK

H. Adam