

Projekt uchwały Nr 86/1/15.....

Data rej. 15.04.15.....

Data skier. do Komisji 16.04.15.....

Spodziewany termin sesji 28.04.15.....

UCHWAŁA Nr

SEJMIKU WOJEWÓDZTWA ZACHODNIOPOMORSKIEGO

z dnia 2015 r.

**w sprawie wyznaczenia aglomeracji Międzyzdroje oraz likwidacji aglomeracji Międzyzdroje
wyznaczonej rozporządzeniem Nr 29/2006 Wojewody Zachodniopomorskiego
z dnia 22 lutego 2006 roku.**

Na podstawie art. 43 ust. 2a ustawy z dnia 18 lipca 2001 r. Prawo wodne (Dz. U. z 2015 r. poz. 469) art. 22 ust. 2 ustawy z dnia 5 stycznia 2011 r. o zmianie ustawy – Prawo wodne oraz niektórych innych ustaw (Dz. U. Nr 32, poz. 159, zmiana: Dz. U. z 2014 r. poz. 850) oraz § 3 i 4 rozporządzenia Ministra Środowiska z dnia 22 lipca 2014 r. w sprawie sposobu wyznaczania obszaru i granic aglomeracji (Dz. U. z 2014 r. poz. 995)

Sejmik Województwa Zachodniopomorskiego uchwala, co następuje:

§ 1

Wyznacza się aglomerację Międzyzdroje o równoważnej liczbie mieszkańców (RLM) 25 585, położoną w gminie Międzyzdroje, w powiecie kamieńskim, z oczyszczalnią ścieków w miejscowości Międzyzdroje, której obszar obejmują miejscowości: Międzyzdroje i Lubiewo.

§ 2

Obszar i granice aglomeracji, o której mowa w § 1, są oznaczone na mapie w skali 1: 25 000, stanowiącej załącznik do uchwały.

§ 3

Likwiduje się aglomerację Międzyzdroje wyznaczoną rozporządzeniem Nr 29/2006 Wojewody Zachodniopomorskiego z dnia 22 lutego 2006 r. (Dz. Urz. Województwa Zachodniopomorskiego z 2006 roku Nr 32, poz. 560).

§ 4

Traci moc rozporządzenie Wojewody Zachodniopomorskiego wskazane w § 3.

§ 5

Wykonanie uchwały powierza się Zarządowi Województwa Zachodniopomorskiego.

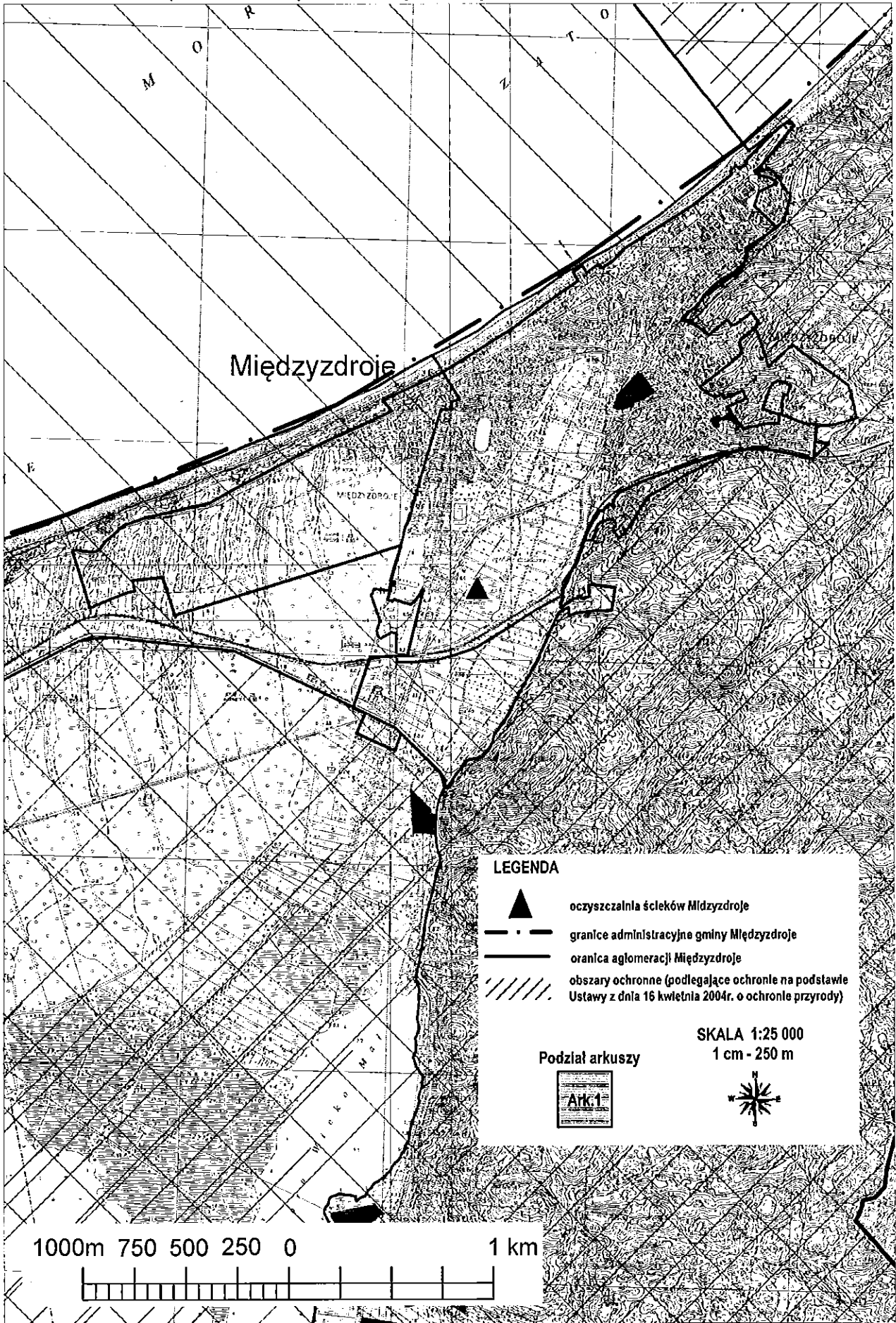
§ 6

Uchwała wchodzi w życie po upływie 14 dni od dnia ogłoszenia w Dzienniku Urzędowym Województwa Zachodniopomorskiego.

*Uzgodniono
pod względem formalno-prawnym*





BIURO KANCELII PRAWNYCH

*Maria Magdalena Langiewicz
Kancelaria Prawna*



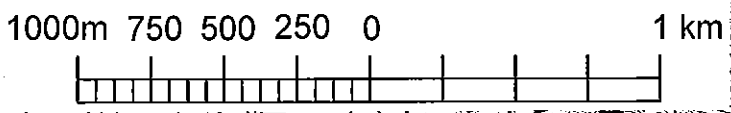
Międzyzdroje

LEGENDA

-  oczyszczalnia ścieków Międzyzdroje
-  granice administracyjne gminy Międzyzdroje
-  oranica aglomeracji Międzyzdroje
-  obszary ochronne (podlegające ochronie na podstawie Ustawy z dnia 16 kwietnia 2004r. o ochronie przyrody)

SKALA 1:25 000
1 cm - 250 m

Podział arkuszy



Uzasadnienie

Z dniem 15 listopada 2008 r. sejmik województwa przejął od wojewody kompetencję wyznaczania aglomeracji o równoważnej liczby mieszkańców (RLM) powyżej 2000. Zgodnie z art. 43 ust. 2a i 2b ustawy z dnia 18 lipca 2001 r. Prawo wodne, wyznaczenie aglomeracji przez sejmik województwa następuje w drodze uchwały po uzgodnieniu z właściwym dyrektorem regionalnego zarządu gospodarki wodnej i właściwym regionalnym dyrektorem ochrony środowiska oraz po zasięgnięciu opinii zainteresowanych gmin. Podstawą wyznaczenia obszaru i granic aglomeracji jest spełnienie wszystkich wymogów zapisanych rozporządzeniem Ministra Środowiska z dnia 22 lipca 2014 r. w *sprawie sposobu wyznaczania obszaru i granic aglomeracji*. (Dz. U. z 2014 r. poz. 995).

W myśl art. 22 ust. 2 ustawy z dnia 5 stycznia 2011r. o zmianie ustawy - Prawo wodne oraz niektórych innych ustaw (Dz. U. Nr 32, poz. 159 ze zm.) aglomeracje wyznaczone przed dniem 15 listopada 2008 roku Sejmik województwa może zlikwidować w drodze uchwały.

Projekt aglomeracji przygotowuje się w oparciu o wytyczne określone w Rozporządzeniu Ministra Środowiska z dnia 22 lipca 2014 roku, w *sprawie sposobu wyznaczania obszaru i granic aglomeracji* (Dz. U z 2014 r. poz. 995).

Na podstawie art. 43 ust. 2a i 2b ustawy Prawo wodne, aglomerację Międzyzdroje wyznacza Sejmik Województwa Zachodniopomorskiego, po uzgodnieniu z Dyrektorem Regionalnego Zarządu Gospodarki Wodnej w Szczecinie i Regionalnym Dyrektorem Ochrony Środowiska w Szczecinie oraz po zasięgnięciu opinii zainteresowanej gminy.

Procedura wyznaczenia aglomeracji Międzyzdroje została wszczęta na wniosek Burmistrza Gminy Międzyzdroje, który wystąpił z wnioskiem o likwidację aglomeracji wyznaczonej rozporządzeniem Wojewody Zachodniopomorskiego nr 29/2006 z dnia 22 lutego 2006 roku i jednocześnie przedłożył nową propozycję planu aglomeracji przygotowaną w oparciu o studium uwarunkowań i kierunków zagospodarowania przestrzennego i miejscowe plany zagospodarowania przestrzennego Gminy Międzyzdroje.

Zgodnie z procedurą, przewodniczący Sejmiku Województwa Zachodniopomorskiego przekazał wniosek Burmistrza Gminy Międzyzdroje do rozpatrzenia Marszałkowi Województwa Zachodniopomorskiego.

Przedłożone przez Burmistrza Gminy Międzyzdroje materiały zostały zweryfikowane i stwierdzono, że spełniają one wymogi określone w Rozporządzeniu Ministra Środowiska z dnia 22 lipca 2014 roku, w *sprawie sposobu wyznaczania obszaru i granic aglomeracji* (Dz. U z 2014 r. poz. 995) oraz mogą stanowić podstawę do wyznaczenia niniejszej aglomeracji.

Zgodnie z wytycznymi projekt aglomeracji Międzyzdroje został przedłożony Radzie Gminy Międzyzdroje, celem zaopiniowania. Rada gminy wyraziła pozytywną opinię Uchwałą Nr II/15/11 Rady Gminy Międzyzdroje z dnia 18 grudnia 2014 roku w *sprawie zaopiniowania zweryfikowanego projektu planu aglomeracji Międzyzdroje*.

Jednocześnie projekt aglomeracji Międzyzdroje został przesłany Regionalnemu Dyrektorowi Ochrony Środowiska w Szczecinie oraz Dyrektorowi Regionalnego Zarządu Gospodarki Wodnej w Szczecinie, celem uzgodnienia. Regionalny Dyrektor Ochrony Środowiska w Szczecinie uzgodnił zweryfikowany projekt aglomeracji Międzyzdroje w postanowieniu z dnia 26 listopada 2014 roku, znak: WONS-

NS.070.38.2014.MM. Dyrektor Regionalnego Zarządu Gospodarki Wodnej w Szczecinie uzgodnił wnioski w sprawie wyznaczenia aglomeracji Międzyzdroje w piśmie z dnia 24 listopada 2014 roku, znak: ZO-5041-31/14-ak.

Projekt granic aglomeracji Międzyzdroje obejmuje miejscowości: Międzyzdroje i Lubiewo.

Proponowana wielkość aglomeracji wyrażona w RLM, obliczona na podstawie ilości rzeczywistych mieszkańców aglomeracji, ilości miejsc noclegowych na terenie aglomeracji oraz ilości powstających ścieków przemysłowych wynosi 25585 RLM.

W wyniku przeprowadzonej analizy stwierdzono, że pierwotnie zakładana równoważna liczba mieszkańców wyznaczona rozporządzeniem Wojewody Zachodniopomorskiego Nr 29/2006 Wojewody Zachodniopomorskiego z dnia 22 lutego 2006 roku wyliczona w ilości 25 160 RLM musi zostać zwiększona. Miejscowości Międzyzdroje i Lubiewo łącznie zamieszkuje 5 500 stałych mieszkańców. Miejscowość Międzyzdroje jest miejscowością typowo turystyczną, w której w okresie letnimi znacznie wzrasta liczby turystów. Na terenie aglomeracji funkcjonują liczne zakłady usługowo-gastronomiczne działające głównie w okresie letnim, z uwagi na typowo turystyczny charakter gminy.

W Aglomeracji Międzyzdroje istnieje sieć kanalizacji sanitarnej o długości 16, 8 km, do której są podłączeni stali mieszkańcy oraz osoby czasowo przebywające. Zgodnie z planami inwestycyjnymi w Aglomeracji Międzyzdroje planuje się budowę ok. 7, 6 km sieci kanalizacyjnej.

W myśl art. § 3.4. Rozporządzenia Ministra Środowiska z dnia 22 lipca 2014 roku, w sprawie sposobu wyznaczania obszaru i granic aglomeracji (Dz. U z 2014 r. poz. 995), wskaźnik długości projektowanej sieci, będący wyznacznikiem opłacalności budowanych sieci jest większy od 120 mieszkańców na jeden kilometr sieci.

Rozbudowa sieci w aglomeracji Międzyzdroje spowoduje jej 100% skanalizowanie. Obecnie w miejscach niepodłączonych do sieci kanalizacyjnej funkcjonują zbiorniki bezodpływowe. Powstające na terenie aglomeracji ścieki odprowadzane są do oczyszczalni ścieków w Międzyzdrojach, która zlokalizowana jest w południowo – zachodniej części Międzyzdrojów. Oczyszczalnia ścieków w Międzyzdrojach wymaga budowy i modernizacji obiektów ze względu na ich przeciążenie oraz usprawnienie rozwiązań gospodarki osadowej. Średniodobowa przepustowość oczyszczalni w miesiącach: czerwiec, lipiec i sierpień wynosi 6000 [m³/d], a w pozostałych miesiącach 4000 [m³/d]. Przewidywane obciążenie oczyszczalni w RLM= 25585. Oczyszczone ścieki odprowadzane są rowem melioracyjnym do jeziora Wicko Małe.

Na obszarze aglomeracji nie ma zbiorników wód śródlądowych, nie ustanowiono stref ochrony bezpośredniej i terenów ochrony pośredniej. Na obszarze proponowanej aglomeracji występują obszary objęte formą ochrony przyrody.

Wejście w życie uchwały nie obciąży budżetu Województwa Zachodniopomorskiego. Wyznaczenie przedmiotowej aglomeracji może umożliwić gminie ubieganie się o środki z funduszy celowych na realizację przedsięwzięć związanych z gospodarką ściekową.

CZŁONEK ZARZĄDU

Robert Grzywacz