

Projekt uchwały Nr 84/1/15
Data rej. 08.04.15
Data skier. do Komisji 08.04.15
Spodziewany termin sesji 28.04.15

UCHWAŁA Nr

SEJMIKU WOJEWÓDZTWA ZACHODNIOPOMORSKIEGO

z dnia 2015 r.

**w sprawie wyznaczenia aglomeracji Mirosławiec oraz likwidacji aglomeracji Mirosławiec
wyznaczonej rozporządzeniem Nr 19/2007 Wojewody Zachodniopomorskiego
z dnia 1 lutego 2007 r.**

Na podstawie art. 43 ust. 2a ustawy z dnia 18 lipca 2001 r. Prawo wodne (Dz. U. z 2012 r. poz. 145, poz. 951, poz. 1513; Dz. U. z 2013 r., poz. 21, poz. 165; Dz. U. z 2014 r., poz. 659, poz. 850 i poz. 1146), art. 22 ust. 2 ustawy z dnia 5 stycznia 2011 r. o zmianie ustawy – Prawo wodne oraz niektórych innych ustaw (Dz. U. Nr 32, poz. 159, zmiana: Dz. U. z 2014 r. poz. 850) oraz § 3 i 4 rozporządzenia Ministra Środowiska z dnia 28 lipca 2014 r. w sprawie sposobu wyznaczania obszaru i granic aglomeracji (Dz. U. z 2014 r. poz. 995)

Sejmik Województwa Zachodniopomorskiego uchwala, co następuje:

§ 1

Wyznacza się aglomerację Mirosławiec o równoważnej liczbie mieszkańców (RLM) 5 081, położoną w powiecie waleckim, w województwie zachodniopomorskim, z oczyszczalnią ścieków w Mirosławcu, której obszar obejmuje miejscowości: Osiedle Mirosławiec, Mirosławiec.

§ 2

Obszar i granice aglomeracji, o której mowa w § 1, są oznaczone na mapie w skali 1:25 000, stanowiącej załącznik do uchwały.

§ 3

Likwiduje się aglomerację Mirosławiec wyznaczoną rozporządzeniem Nr 19/2007 Wojewody Zachodniopomorskiego z dnia 1 lutego 2007 r. w sprawie wyznaczenia aglomeracji Mirosławiec (Dz. Urz. Województwa Zachodniopomorskiego nr 26 poz. 381).

§ 4

Traci moc rozporządzenie Wojewody Zachodniopomorskiego wskazane w § 3.

§ 5

Wykonanie uchwały powierza się Zarządowi Województwa Zachodniopomorskiego.

§ 6

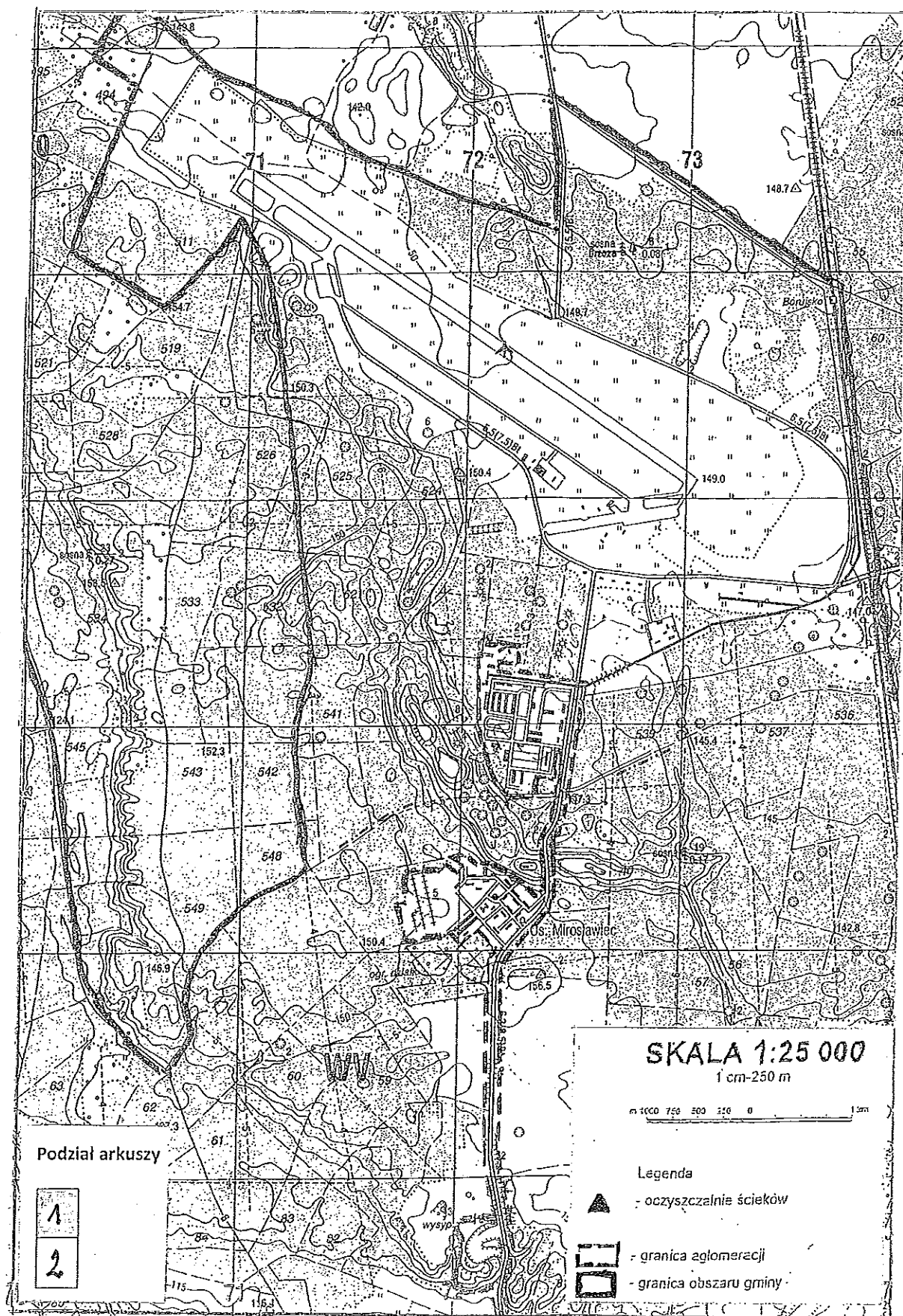
Uchwała wchodzi w życie po upływie 14 dni od dnia ogłoszenia w Dzienniku Urzędowym Województwa Zachodniopomorskiego.

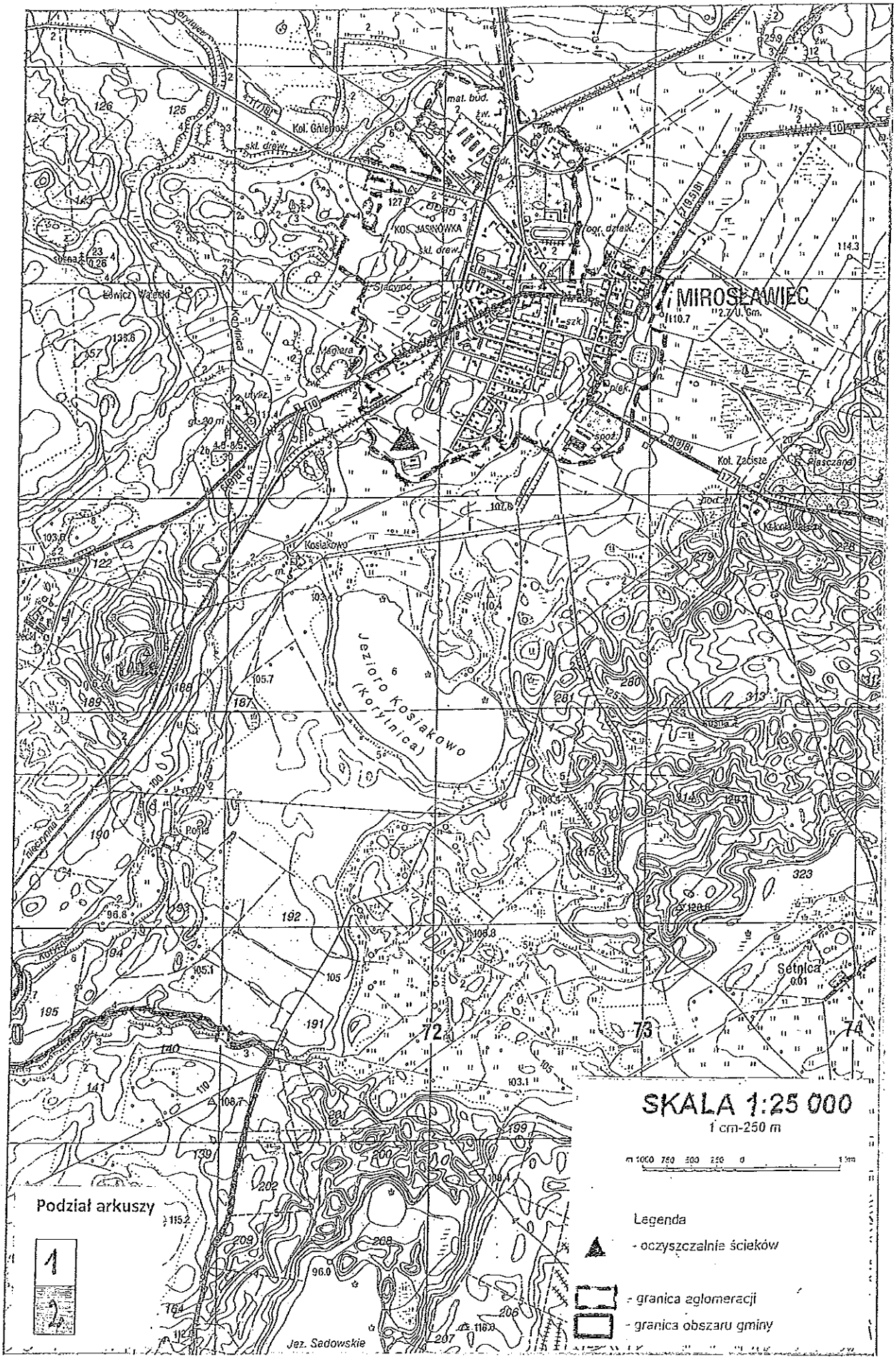
Uzgodniono
pod względem formalno-prawnym

BUREAU DE LA REGION

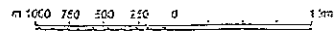
Mag. ...
...

Załącznik do Uchwały
Sejmiku Województwa Zachodniopomorskiego
z dnia








SKALA 1:25 000
1 cm = 250 m



Podział arkuszy



Legenda

-  - oczyszczalnia ścieków
-  - granica aglomeracji
-  - granica obszaru gminy

Uzasadnienie

Z dniem 15 listopada 2008 r. sejmik województwa przejął od wojewody kompetencję wyznaczania aglomeracji o równoważnej liczby mieszkańców (RLM) powyżej 2000. Zgodnie z art. 43 ust. 2a ustawy z dnia 18 lipca 2001r. Prawo wodne (Dz. U. z 2012 r. poz. 145 ze zm.) wyznaczenie aglomeracji przez sejmik województwa następuje w drodze uchwały po uzgodnieniu z właściwym dyrektorem regionalnego zarządu gospodarki wodnej i właściwym regionalnym dyrektorem ochrony środowiska oraz po zasięgnięciu opinii zainteresowanych gmin. Podstawą wyznaczenia obszaru i granic aglomeracji jest spełnienie wszystkich wymogów zapisanych rozporządzeniem Ministra Środowiska z dnia 28 lipca 2014 r. w sprawie sposobu wyznaczania obszaru i granic aglomeracji (Dz. U. z 2014 r. poz. 995).

W myśl art. 22 ust. 2 ustawy z dnia 5 stycznia 2011r. o zmianie ustawy - Prawo wodne oraz niektórych innych ustaw (Dz. U. z 2011 r. Nr 32, poz. 159 ze zm.) aglomeracje wyznaczone przed dniem 15 listopada 2008 roku Sejmik województwa może zlikwidować w drodze uchwały.

Aglomerację Mirosławiec, zgodnie z art. 43 ust. 2a ustawy Prawo wodne wyznacza Sejmik Województwa Zachodniopomorskiego po uzgodnieniu z Dyrektorem Regionalnego Zarządu Gospodarki Wodnej w Poznaniu i Regionalnym Dyrektorem Ochrony Środowiska w Szczecinie oraz po zasięgnięciu opinii zainteresowanej gminy, tj. Rady Miejskiej w Mirosławcu.

Procedura wyznaczenia aglomeracji Mirosławiec, w związku ze zmniejszeniem granic obszaru aglomeracji i zmniejszeniem równoważnej liczby mieszkańców, została wszczęta na wniosek Burmistrza Mirosławca, który wystąpił z wnioskiem o zmianę aglomeracji Mirosławiec i przedłożył nową propozycję planu aglomeracji Mirosławiec przygotowaną w oparciu o: Studium uwarunkowań i kierunków zagospodarowania przestrzennego Gminy Mirosławiec przyjęte uchwałą Nr XXX/183/2002 Rady Gminy i Miasta w Mirosławcu z dnia 09 października 2002 r. Przewodnicząca Sejmiku Województwa Zachodniopomorskiego przekazała Marszałkowi Województwa Zachodniopomorskiego wniosek Burmistrza Mirosławca do rozpatrzenia.

Przedłożone przez Burmistrza Mirosławca materiały zweryfikowano stwierdzając, że spełniają one wymogi określone w/w rozporządzeniem i mogą stanowić podstawę do wyznaczenia niniejszej aglomeracji.

Projekt aglomeracji Mirosławiec został przedłożony Radzie Miejskiej w Mirosławcu do zaopiniowania, która wyraziła pozytywną opinię w sprawie zaopiniowania zweryfikowanego projektu planu aglomeracji Mirosławiec w formie Uchwały Nr III/22/2015 Rady Miejskiej w Mirosławcu z dnia 29 stycznia 2015 r.

Jednocześnie projekt aglomeracji Mirosławiec został przesłany Regionalnemu Dyrektorowi Ochrony Środowiska w Szczecinie oraz Dyrektorowi Regionalnego Zarządu Gospodarki Wodnej w Poznaniu celem uzgodnienia. Regionalny Dyrektor Ochrony Środowiska w Szczecinie uzgodnił zweryfikowany projekt aglomeracji Mirosławiec w postanowieniu z dnia 30 grudnia 2014 r., znak: WONS-NS.070.48.2014.MM. Dyrektor Regionalnego Zarządu Gospodarki Wodnej w Poznaniu pismem z dnia 23 grudnia 2014 r., znak: ZOU-539-209/14-1649 uzgodnił wyznaczenie aglomeracji Mirosławiec, której obszar, granice oraz równoważną liczbę mieszkańców wynoszącą 5 081 RLM określa projekt „Planu aglomeracji Mirosławiec”.

Obszar aglomeracji Mirosławiec, wyznaczony na mapie w skali 1:25000, obejmuje swym zasięgiem system istniejącej i projektowanej kanalizacji zbiorczej w miejscowościach: Osiedle Mirosławiec, Mirosławiec.

Z obszaru aglomeracji Mirosławiec o równoważnej liczbie mieszkańców 8 400 przyjętego rozporządzeniem Nr 19/2007 Wojewody Zachodniopomorskiego z dnia 1 lutego 2007 r. w sprawie wyznaczenia aglomeracji Mirosławiec (Dz. Urz. Woj. Zach. nr 26 poz. 381) wyłączone zostały miejscowości: Kolonia Kalinówka, Łowicz Walecki, Kolonia Łowicz Walecki, Zacisze, Hanki, Kolonia Hanki, Bronikowo, Piecnik, Próchnowo, Jablonkowo, Jablonowo, Drzewoszewo, Jadwiżyn. Zmiana obszaru i granic aglomeracji jest podyktowana przede wszystkim względami techniczno-ekonomicznymi.

W miejscowościach, które nie zostały ujęte w nowym obszarze i granicach aglomeracji Mirosławiec nie uzyskano wymaganej liczby osób planowanych do podłączonych na 1 km budowanej sieci kanalizacyjnej ze względu na niską gęstość zaludnienia oraz rozproszoną zabudowę. Wskaźnik długości sieci, będący wyznacznikiem opłacalności budowy sieci kanalizacyjnej, dla tego obszaru wynosi 38,8 mieszkańców na 1 km sieci kanalizacyjnej i nie spełnia wymogu § 3 ust. 5 rozporządzenia Ministra Środowiska z dnia 28 lipca 2014 r. w sprawie sposobu wyznaczania obszaru i granic aglomeracji, bowiem jest mniejszy niż 120 mieszkańców na 1 km sieci.

W miejscowościach wyłączonych z aglomeracji, ścieki odprowadzane będą tak jak obecnie, do zbiorników bezodpływowych i wywożone taborem asenizacyjnym do oczyszczalni ścieków w Mirosławcu.

Równoważna liczba mieszkańców aglomeracji (RLM) Mirosławiec wynosząca 5 081 ustalona została w oparciu o liczbę mieszkańców i turystów korzystających z istniejącego i planowanego do rozbudowy systemu kanalizacyjnego oraz ładunku zanieczyszczeń z zakładów przemysłowych.

Na terenie aglomeracji funkcjonuje sieć kanalizacyjna o długości 17,2 km (w tym 13,9 km kanalizacji grawitacyjnej i 3,3 km kanalizacji tłocznej) zakończona mechaniczno-biologiczną oczyszczalnią ścieków zlokalizowaną w miejscowości Mirosławiec, powiat walecki. Planowana jest budowa sieci kanalizacji grawitacyjnej o długości 0,2 km.

Liczba mieszkańców oraz turystów korzystających z istniejącej sieci kanalizacyjnej wynosi 4151, liczba mieszkańców oraz turystów, którzy będą korzystali z planowanej do budowy sieci kanalizacyjnej wynosi 30, natomiast Równoważna Liczba Mieszkańców wynikająca z dobowego ładunku ścieków odprowadzanych przez zakłady przemysłowe korzystające z istniejącej sieci kanalizacyjnej wynosi 900. Wydajność projektowa oczyszczalni w Mirosławcu wynosi $Q_{\text{śrd}} = 1500 \text{ m}^3/\text{d}$, co odpowiada RLM równemu 8333. Aktualnie do oczyszczalni w Mirosławcu w okresie letnim odprowadzane są ścieki w ilości $Q_{\text{śrd}} = 1050 \text{ m}^3/\text{d}$.

Eksploatacja oczyszczalni oraz zrzut ścieków oczyszczonych do odbiornika odbywa się na podstawie decyzji Starosty Waleckiego: dla oczyszczalni w Mirosławcu z dnia 22.12.2011 r. znak OS.6241-48/2006 obowiązującej do dnia 30.11.2021 r. - z odprowadzeniem ścieków do rzeki Korytnicy.

Po szczegółowej analizie wyliczonej RLM aglomeracji, należy uznać, że ścieki dopływające do oczyszczalni zostaną oczyszczone w stopniu zapewniającym spełnienie wymagań określonych dla

aglomeracji od 2000 do 9.999, gdyż obciążenie urządzeń oczyszczalni liczone na podstawie ilości ścieków oraz ładunków zanieczyszczeń rzeczywiście dopływających do oczyszczalni będzie mniejsze niż przyjęte na etapie założeń projektowych.

Wejście w życie uchwały nie obciąży budżetu Województwa Zachodniopomorskiego. Wyznaczenie przedmiotowej aglomeracji umożliwi gminie ubieganie się o środki z funduszy celowych na realizację przedsięwzięć związanych z wyposażeniem aglomeracji w wymaganą sieć kanalizacyjną dla ścieków komunalnych zakończonych oczyszczalnią ścieków.

MARSZAŁEK WOJEWÓDZTWA

Olgierd Geblewicz

DYREKTOR

Mariusz Ałomski
Mariusz Ałomski