

Projekt uchwały Nr 83/1/15
Data rej. 02.04.15
Data skier. do Komisji 02.04.15
Spodziewany termin sesji 28.04.15

UCHWAŁA Nr
SEJMIKU WOJEWÓDZTWA ZACHODNIOPOMORSKIEGO
z dnia 2015 r.

**w sprawie wyznaczenia aglomeracji Pyrzyce oraz
likwidacji aglomeracji Pyrzyce wyznaczonej rozporządzeniem Nr 33/2005
Wojewody Zachodniopomorskiego z dnia 8 listopada 2005 r.**

Na podstawie art. 43 ust. 2a ustawy z dnia 18 lipca 2001 r. Prawo wodne (Dz. U. z 2012 r. poz. 145, poz. 951, poz. 1513; Dz. U. z 2013 r., poz. 21, poz. 165, Dz. U. z 2014 r. poz. 659, poz. 850, i poz. 1146), art. 22 ust. 2 ustawy z dnia 5 stycznia 2011 r. o zmianie ustawy – Prawo wodne oraz niektórych innych ustaw (Dz. U. Nr 32, poz. 159, zmiana: Dz. U. z 2014 r. poz. 850) oraz § 3 i 4 rozporządzenia Ministra Środowiska z dnia 28 lipca 2014 r. w sprawie sposobu wyznaczania obszaru i granic aglomeracji (Dz. U. z 2014 r. poz. 995)

Sejmik Województwa Zachodniopomorskiego uchwała, co następuje:

§ 1

Wyznacza się aglomerację Pyrzyce o równoważnej liczbie mieszkańców (RLM) 17439, położoną w powiecie pyrzyckim, w województwie zachodniopomorskim, z oczyszczalnią ścieków w miejscowości Pyrzyce, której obszar obejmują miejscowości: Pyrzyce z wyłączeniem ulic: Rycerza Przybory (dawniej Kolonia Miejska –Karniewo) i Podmiejskiej (dawniej Sicina), Mechowo, Letnin.

§ 2

Obszar i granice aglomeracji, o której mowa w § 1, są oznaczone na mapie w skali 1:25 000, stanowiącej załącznik do uchwały.

§ 3

Likwiduje się aglomerację Pyrzyce, wyznaczoną rozporządzeniem Nr 33/2005 Wojewody Zachodniopomorskiego z dnia 8 listopada 2005 r. (Dz. Urz. Województwa Zachodniopomorskiego nr 113, poz. 2443).

§ 4

Traci moc rozporządzenie Wojewody Zachodniopomorskiego wskazane w § 3.

§ 5

Wykonanie uchwały powierza się Zarządowi Województwa Zachodniopomorskiego.

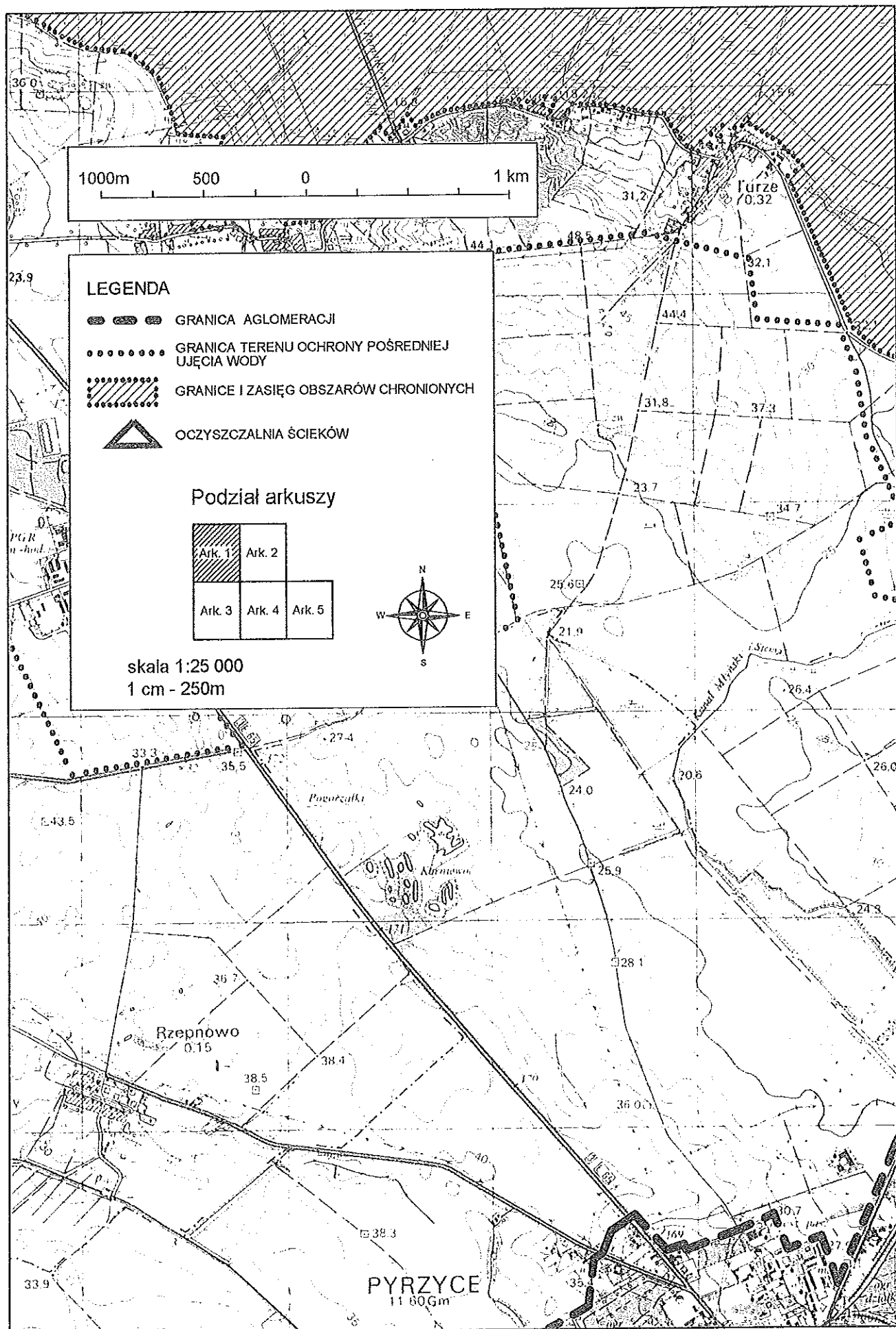
§ 6

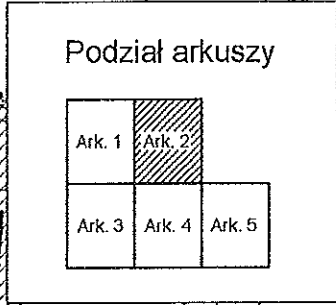
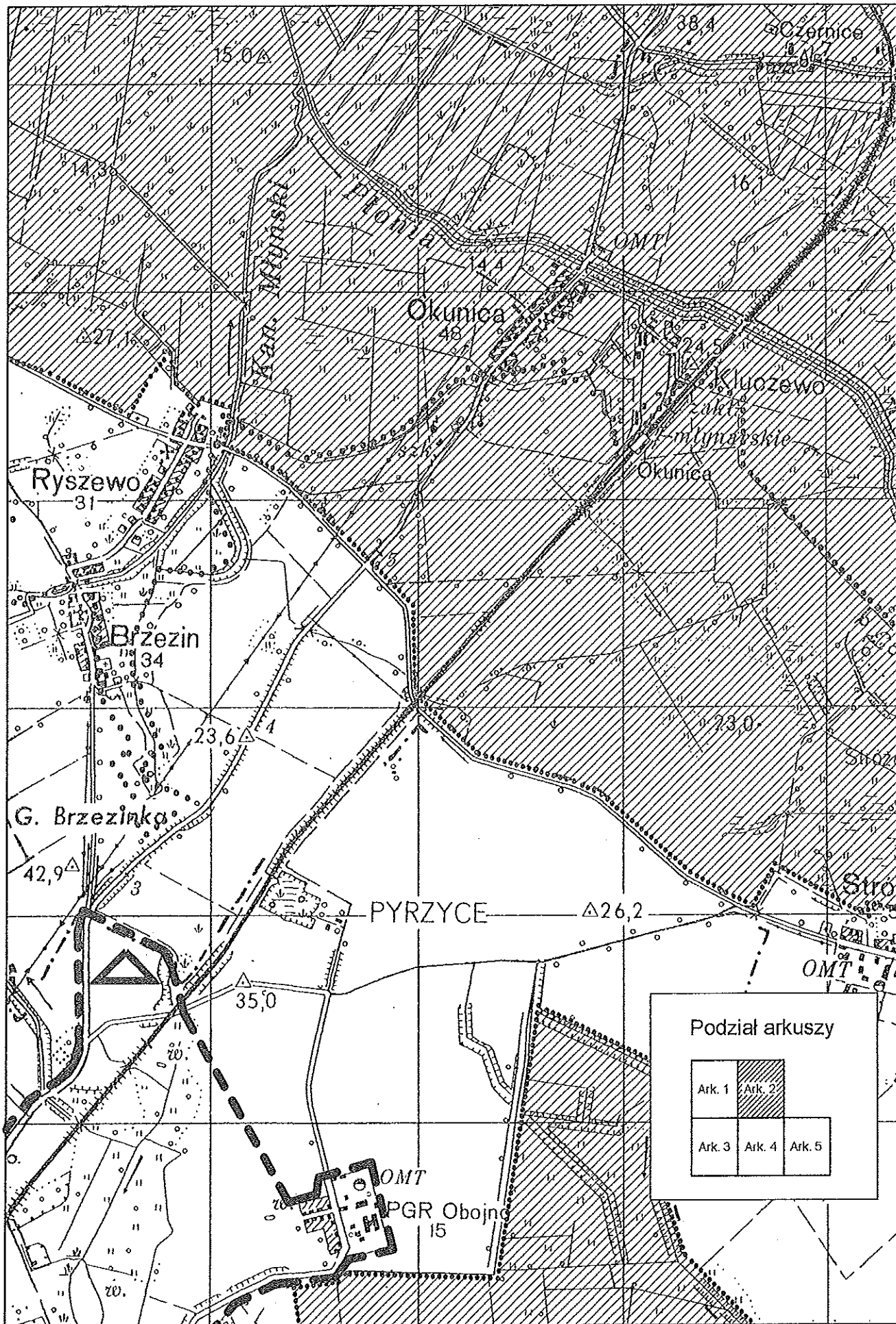
Uchwała wchodzi w życie po upływie 14 dni od dnia ogłoszenia w Dzienniku Urzędowym Województwa Zachodniopomorskiego.

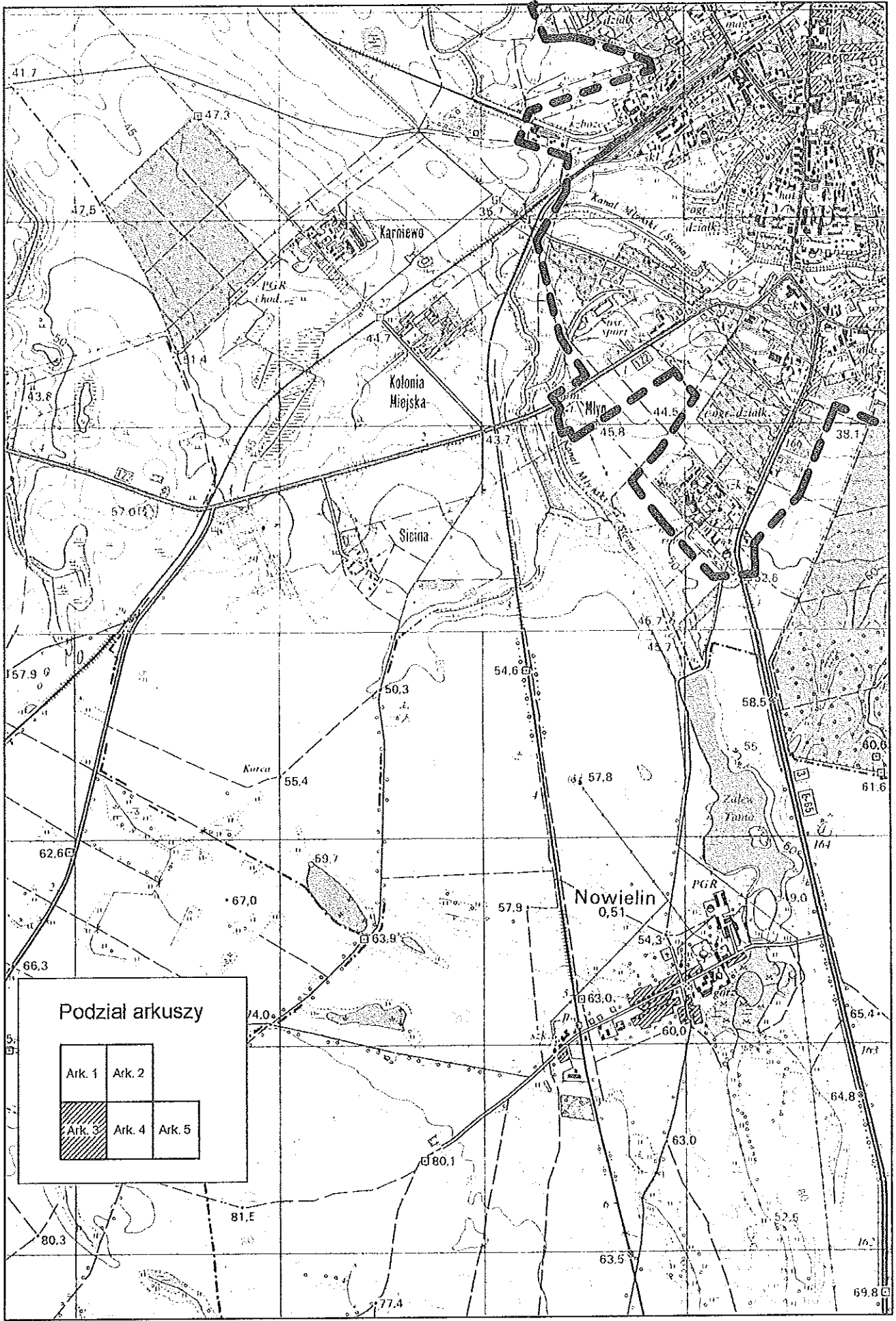
*Uzgodniono
pod względem formalno-prawnym*

.....
.....
.....

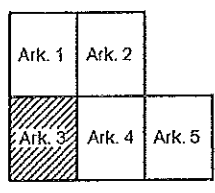
ZAŁĄCZNIK DO UCHWAŁY NR
SEJMIKU WOJEWÓDZTWA ZACHODNIOPOMORSKIEGO Z DNIA







Podział arkuszy



Karmiewo

Kolonia Miejska

Szcina

Nowielin
0,51

Korca

PGR

Kanał Miński (Stary)

Zalew Tarni

PGR
chod. - 2 "

chod. - 2 "

PGR

41.7

47.3

47.5

35.2

43.8

44.7

44.5

45.8

57.9

67.0

43.7

50.3

54.6

46.7

58.5

62.6

55.4

57.8

60.0

61.6

66.3

67.0

69.7

63.9

57.9

54.3

59.0

64.0

63.0

60.0

65.4

80.3

81.5

80.1

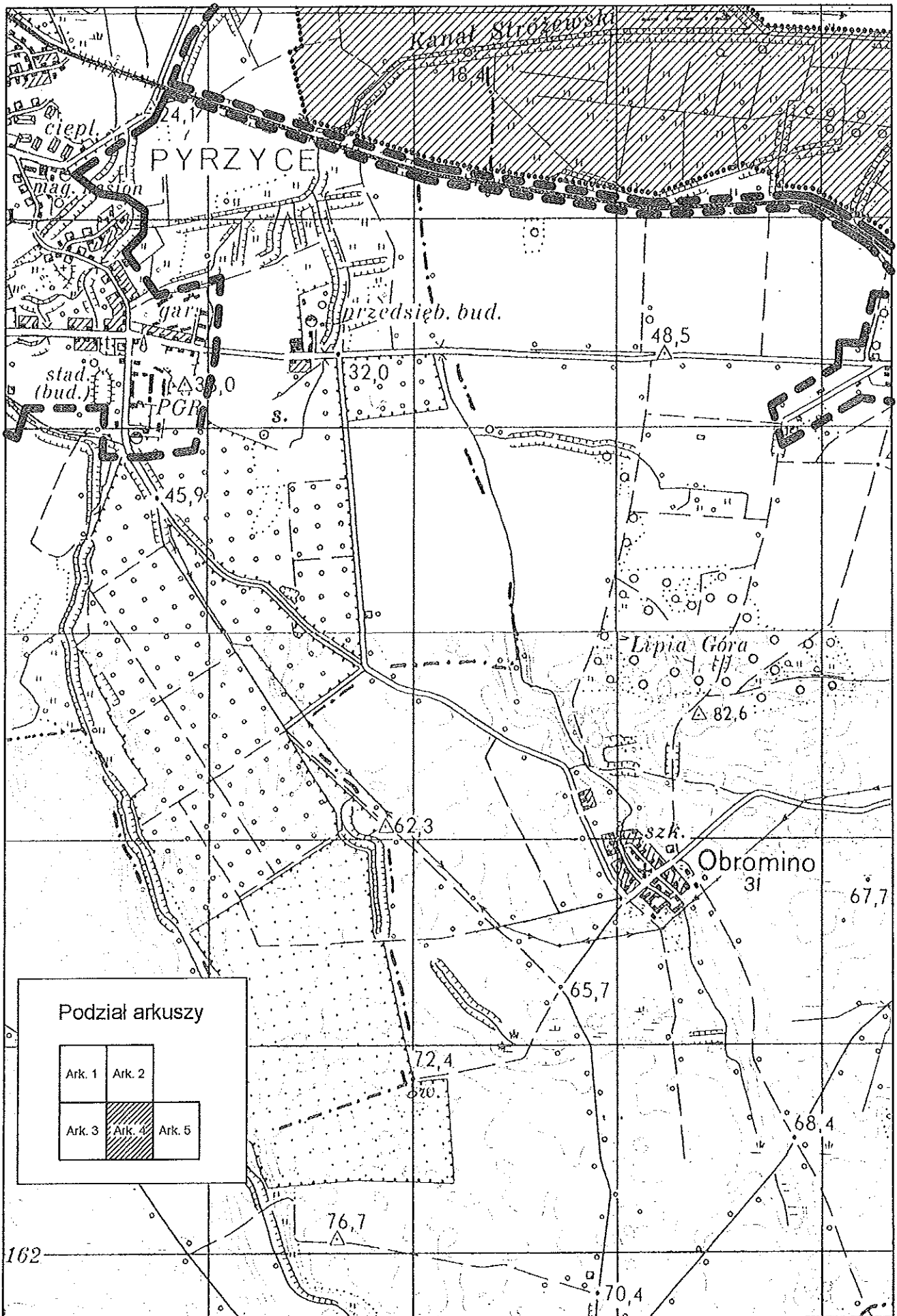
63.0

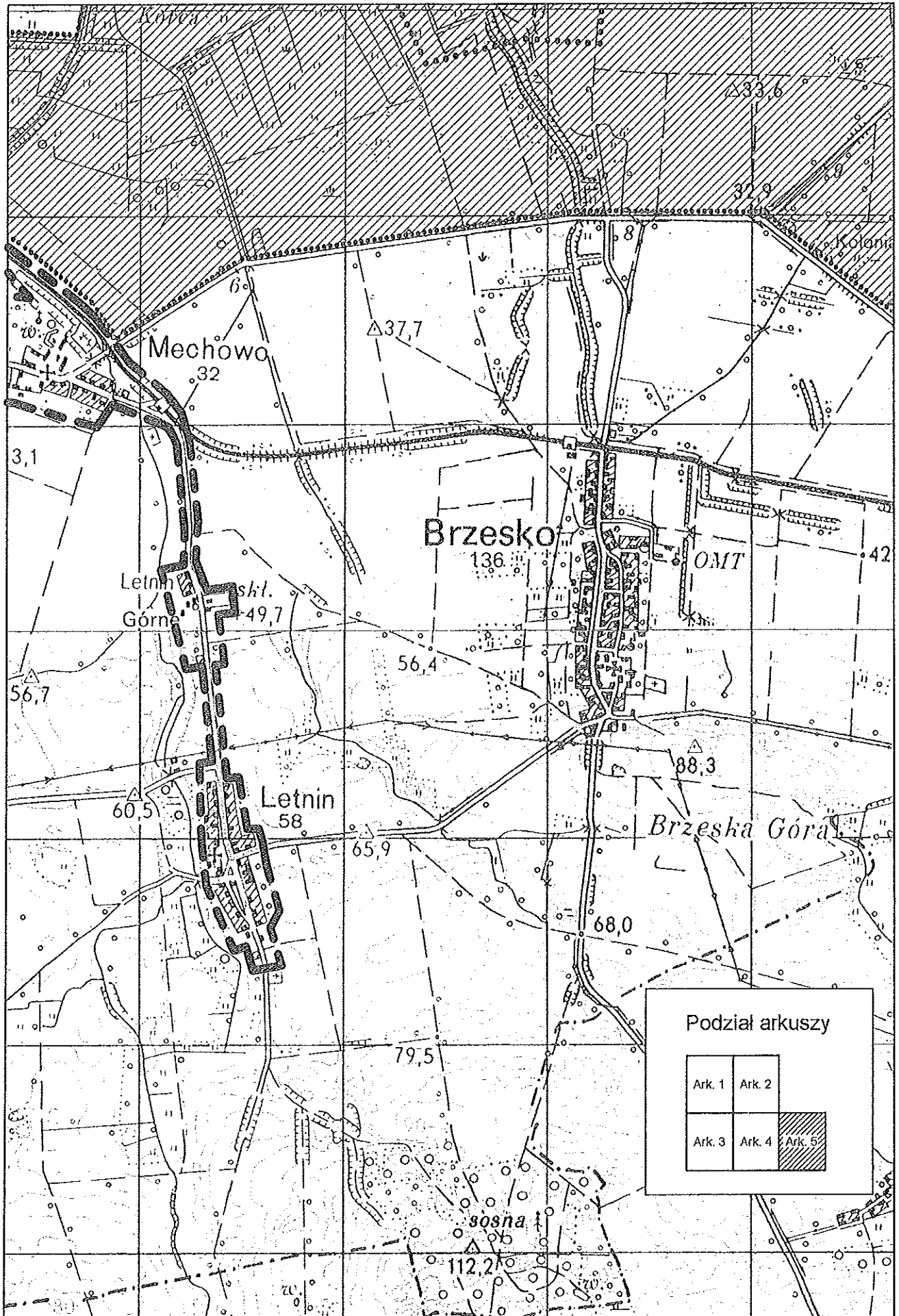
64.8

77.4

63.5

69.8





Podział arkuszy

Ark. 1	Ark. 2	
Ark. 3	Ark. 4	Ark. 5

Uzasadnienie

Z dniem 15 listopada 2008 r. sejmik województwa przejął od wojewody kompetencje wyznaczania aglomeracji o równoważnej liczby mieszkańców (RLM) powyżej 2000. Zgodnie z art. 43 ust. 2a ustawy Prawo wodne (Dz. U. z 2012 r. poz. 145 ze zm.) wyznaczenie aglomeracji przez sejmik województwa następuje w drodze uchwały po uzgodnieniu z właściwym dyrektorem regionalnego zarządu gospodarki wodnej i właściwym regionalnym dyrektorem ochrony środowiska oraz po zasięgnięciu opinii zainteresowanych gmin. Podstawą wyznaczenia obszaru i granic aglomeracji jest spełnienie wszystkich wymogów zapisanych rozporządzeniem Ministra Środowiska z dnia 22 lipca 2014 r. w sprawie sposobu wyznaczania obszaru i granic aglomeracji. (Dz. U. z 2014 r. poz. 995).

W myśl art. 22 ust. 2 ustawy z dnia 5 stycznia 2011r. o zmianie ustawy - Prawo wodne oraz niektórych innych ustaw (Dz. U. z 2011 r. Nr 32, poz. 159 ze zm.) aglomeracje wyznaczone przed dniem 15 listopada 2008 r. sejmik województwa może zlikwidować w drodze uchwały.

Aglomerację Pyrzyce, zgodnie z art. 43 ust. 2a ustawy Prawo wodne wyznacza Sejmik Województwa Zachodniopomorskiego po uzgodnieniu przez Marszałka Województwa Zachodniopomorskiego z Dyrektorem Regionalnego Zarządu Gospodarki Wodnej w Szczecinie, Regionalnym Dyrektorem Ochrony Środowiska w Szczecinie oraz po zasięgnięciu opinii zainteresowanej gminy, tj. Rady Miejskiej w Pyrzycach.

Procedura zmiany aglomeracji Pyrzyce, w związku ze zmniejszeniem granic obszaru aglomeracji i zmniejszeniem równoważnej liczby mieszkańców, została wszczęta na wniosek Burmistrza Pyrzyc, który wystąpił z wnioskiem o wyznaczenie nowego obszaru aglomeracji Pyrzyce i likwidację aglomeracji Pyrzyce wyznaczonej rozporządzeniem Nr 33/2005 Wojewody Zachodniopomorskiego z dnia 8 listopada 2005 r. (Dz. Urz. Województwa Zachodniopomorskiego nr 113, poz. 2443). Przedłożona nowa propozycja planu aglomeracji Pyrzyce została opracowana w oparciu o:

- Program rozwoju lokalnego dla gminy Pyrzyce na lata 2011 – 2020 (uchwała nr LXX/586/10 Rady Miejskiej w Pyrzycach z dnia 28.10.2010 r.),
- Zmiany w miejscowym planie zagospodarowania przestrzennego miasta i gminy Pyrzyce – wieś (uchwała nr XXX/336/01 Rady Miejskiej w Pyrzycach z dnia 29 marca 2001 r.).

Przewodniczący Sejmiku Województwa Zachodniopomorskiego przekazał Marszałkowi Województwa wniosek Burmistrza Gminy Pyrzyce do rozpatrzenia.

Przedłożone przez Burmistrza Pyrzyc materiały zweryfikowano stwierdzając, że spełniają one wymogi określone w/w rozporządzeniem i mogą stanowić podstawę do wyznaczenia przedmiotowej aglomeracji.

Projekt planu aglomeracji Pyrzyce został przedłożony Radzie Miejskiej w Pyrzycach do zaopiniowania. Rada Miejska w Pyrzycach wyraziła pozytywną opinię w formie uchwały Nr IV/25/15 Rady Miejskiej w Pyrzycach z dnia 29 stycznia 2015 r. w sprawie zaopiniowania zweryfikowanego projektu planu aglomeracji Pyrzyce obejmującego likwidację aglomeracji wyznaczonej rozporządzeniem Wojewody Zachodniopomorskiego Nr 33/2005 z dnia 8 listopada 2005 r. oraz wyznaczenie aglomeracji Pyrzyce.

Jednocześnie projekt aglomeracji Pyrzyce został przesłany Regionalnemu Dyrektorowi Ochrony Środowiska w Szczecinie oraz Dyrektorowi Regionalnego Zarządu Gospodarki Wodnej w Szczecinie celem uzgodnienia. Regionalny Dyrektor Ochrony Środowiska w Szczecinie uzgodnił zweryfikowany projekt aglomeracji Pyrzyce w postanowieniu z dnia 8 grudnia 2014r., znak: WONS-NS.070.30.2014.MM. Dyrektor Regionalnego Zarządu Gospodarki Wodnej w Szczecinie uzgodnił wyznaczenie nowej aglomeracji Pyrzyce pismem z dnia 4 grudnia 2014 r., znak: ZO-5041-24-2/14-jm.


Obszar aglomeracji Pyrzyce, wyznaczony został na mapie w skali 1:25000 i obejmuje swym zasięgiem system istniejącej i planowanej do budowy sieci kanalizacyjnej. W skład aglomeracji wchodzi miejscowości: Pyrzyce z wyłączeniem ulicy Rycerza Przybory (dawniej Kolonia Miejska –Karniewo) i ulicy Podmiejskiej (dawniej Sicina), Mechowo, Letnin.

Z obszaru aglomeracji Pyrzyce o równoważnej liczbie mieszkańców 35000 RLM przyjętej rozporządzeniem Nr 33/2005 Wojewody Zachodniopomorskiego z dnia 8 listopada 2005 r. w sprawie wyznaczenia aglomeracji Pyrzyce (Dz. Urz. Województwa Zachodniopomorskiego z 2005 r. Nr 113, poz. 2443) wyłączone zostały miejscowości: Turze, Młyny, Ryszewo, Okunica, Giżyn, Czernice, Stróżewo, Brzesko, Obromino, Pstrowice, Nowielin, Krzemlin, Mielęcín, Rzepnowo, Nieborowo, Żabów, Ryszewko i Brzezin. Zmiana obszaru i granic aglomeracji Pyrzyce podyktowana jest niespełnieniem wymaganego współczynnika zagęszczenia mieszkańca na 1 km sieci kanalizacyjnej oraz rozproszoną zabudową. Wskaźnik długości sieci, będący wyznacznikiem opłacalności budowy sieci kanalizacyjnej, dla tego obszaru kształtuje się na poziomie od 11,73 do 112,46 Mk/km (mieszkańców na km sieci kanalizacyjnej). Budowa sieci kanalizacyjnej nie spełnia więc wymogu § 3 ust. 4 rozporządzenia Ministra Środowiska z dnia 22 lipca 2014 r. w sprawie sposobu wyznaczania obszaru i granic aglomeracji, bowiem uzyskany wskaźnik jest mniejszy niż 120 mieszkańców na 1 km sieci. Dla terenu wyłączonego z obszaru aglomeracji planuje się rozwiązania systemowe i indywidualne w tym zbiorniki bezodpływowe. Zbiorniki do gromadzenia ścieków objęte będą systemem kontroli. Kontrolowana będzie ich szczelność oraz wywóz ścieków potwierdzony fakturą. W przypadku znacznych odległości budynków od zbiorczych systemów kanalizacyjnych tam, gdzie pozwolą na to warunki gruntowo-wodne budowane będą przydomowe oczyszczalnie ścieków.

Równoważna liczba mieszkańców aglomeracji (RLM) Pyrzyce wynosząca 17439 ustalona została w oparciu o liczbę mieszkańców korzystających z istniejącego i planowanego do wykonania systemu kanalizacyjnego, ścieków dowożonych z obszarów wiejskich, miejsc noclegowych, ścieków przemysłowych.

Na terenie aglomeracji funkcjonuje sieć kanalizacyjna o długości 43,5 km. Do końca 2015 r. planowany jest do wykonania 1,0 km sieci kanalizacyjnej. Ścieki z obszaru aglomeracji odprowadzane są do oczyszczalni zlokalizowanej w Pyrzycach. Aktualnie średnio dobowo wydajność oczyszczalni wynosi 6100 m³/d. Eksploatacja oczyszczalni oraz zrzut ścieków oczyszczonych do odbiornika odbywa się na podstawie decyzji Starosty Pyrzyckiego z 31 maja 2013r., znak OŚLiR.6341.12.10.2013.TS, z ustalonym terminem ważności do dnia 31 maja 2023 r. Odbiornikiem oczyszczonych ścieków jest rzeka Sarnia.

Wejście w życie uchwały nie obciążą budżetu Województwa Zachodniopomorskiego. Wyznaczenie przedmiotowej aglomeracji umożliwi gminie ubieganie się o środki na realizację przedsięwzięć związanych z uporządkowaniem gospodarki ściekowej na terenie aglomeracji.



MARSZAŁEK WOJEWÓDZTWA

Olgierd Geblewicz

DYREKTOR
Wzrostu Ochrony Środowiska
Mariusz Adamski

