

Projekt uchwały Nr 47/1/15

Data rej. 12.03.15

Data skier. do Komisji 12.03.15

Spodziewany termin sesji 28.04.15

UCHWAŁA Nr

SEJMIKU WOJEWÓDZTWA ZACHODNIOPOMORSKIEGO

z dnia 2015 r.

w sprawie wyznaczenia aglomeracji Borne Sulinowo oraz likwidacji aglomeracji Borne Sulinowo wyznaczonej rozporządzeniem Nr 57/2006 Wojewody Zachodniopomorskiego z dnia 15 marca 2006 r., zmienionym rozporządzeniem Wojewody Zachodniopomorskiego Nr 3/2007 z dnia 10 stycznia 2007 r.

Na podstawie art. 43 ust. 2a ustawy z dnia 18 lipca 2001 r. Prawo wodne (Dz. U. z 2012 r. poz. 145, poz. 951, poz. 1513; Dz. U. z 2013 r., poz. 21, poz. 165; Dz. U. z 2014 r., poz. 659, poz. 850 i poz. 1146), art. 22 ust. 2 ustawy z dnia 5 stycznia 2011 r. o zmianie ustawy – Prawo wodne oraz niektórych innych ustaw (Dz. U. Nr 32, poz. 159, zmiana: Dz. U. z 2014 r. poz. 850) oraz § 3 i 4 rozporządzenia Ministra Środowiska z dnia 28 lipca 2014 r. w sprawie sposobu wyznaczania obszaru i granic aglomeracji (Dz. U. z 2014 r. poz. 995)

Sejmik Województwa Zachodniopomorskiego uchwala, co następuje:

§ 1

Wyznacza się aglomerację Borne Sulinowo liczbie mieszkańców (RLM) 7910, położoną w powiecie szczecineckim, w województwie zachodniopomorskim, z oczyszczalnią ścieków w Bornym Sulinowie, której obszar obejmuje miejscowości oznaczone na załączonej mapie jako: Borne Sulinowo, Ciemino, Dąbie, Dąbrowica, Jeleń, Jelonek, Juchowo, Kiełpino, Krągi, Liszkowo, Łącznie, Łubowo, Międzyzlesie, Nobliny, Piława, Przyjezierze, Rakowo, Silnowo, Strzeszyn, Śmiadowo, Uniemino.

§ 2

Obszar i granice aglomeracji, o której mowa w § 1, są oznaczone na mapie w skali 1:25 000, stanowiącej załącznik do uchwały.

§ 3

Likwiduje się aglomerację Borne Sulinowo wyznaczoną rozporządzeniem Nr 57/2006 z dnia 15 marca 2006r. (Dz. Urz. Woj. Zachodniopomorskiego Nr 45, poz. 796) w sprawie wyznaczenia aglomeracji Borne Sulinowo zmienionego Rozporządzeniem Wojewody Zachodniopomorskiego Nr 3/2007 z dnia 10 stycznia 2007r. (Dz. Urz. Woj. Zachodniopomorskiego Nr 5, poz. 88) zmieniającym rozporządzenie w sprawie wyznaczenia aglomeracji Borne Sulinowo.

§ 4

Traci moc rozporządzenie Wojewody Zachodniopomorskiego wskazane w § 3.

§ 5


Wykonanie uchwały powierza się Zarządowi Województwa Zachodniopomorskiego.

§ 6

Uchwała wchodzi w życie po upływie 14 dni od dnia ogłoszenia w Dzienniku Urzędowym Województwa Zachodniopomorskiego.

pod względem formalno-prawnym

uzgodniono





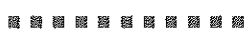


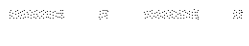



GRANICE AGLOMERACJI BORNE SULINOWO

Legenda

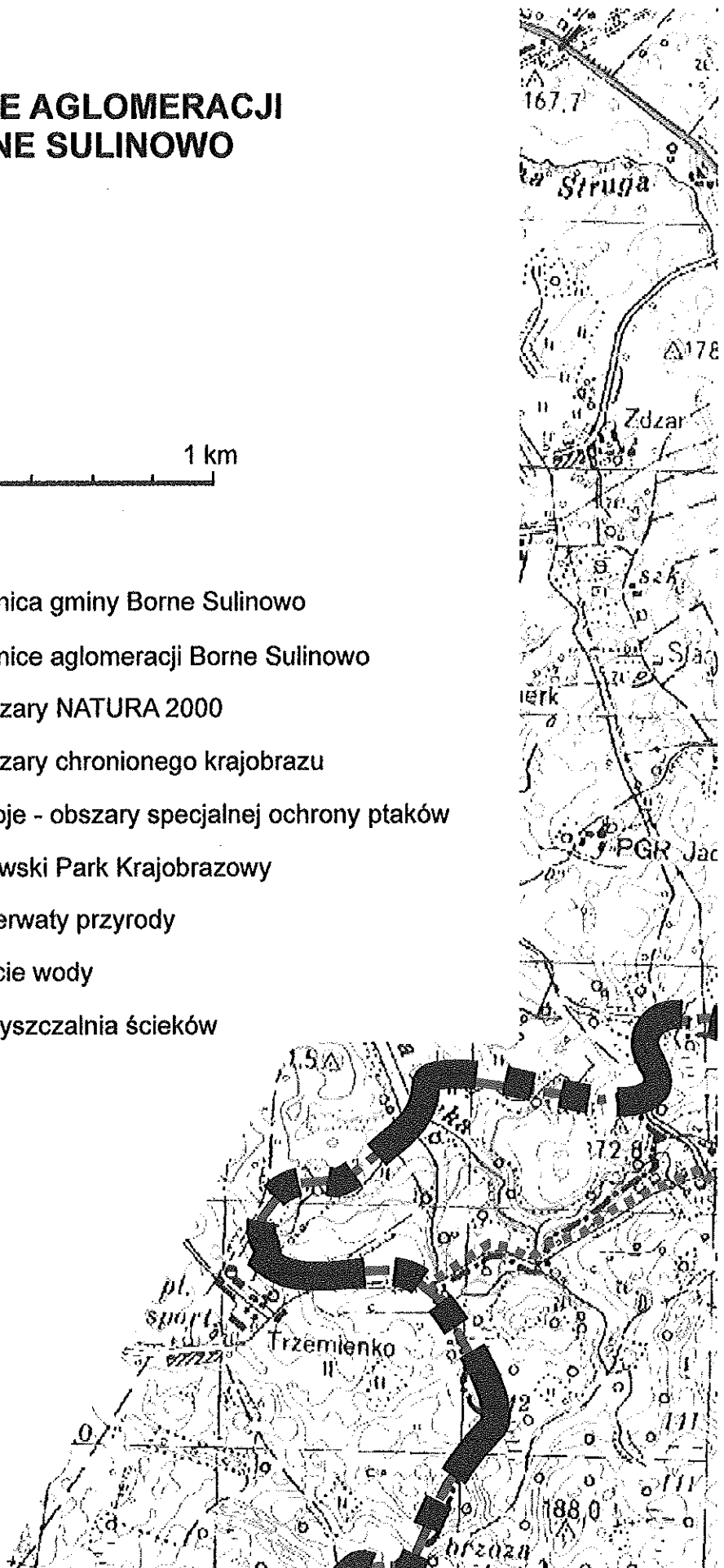
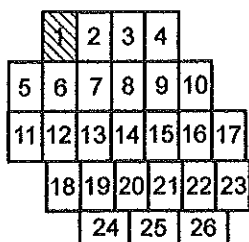
Skala 1:25000

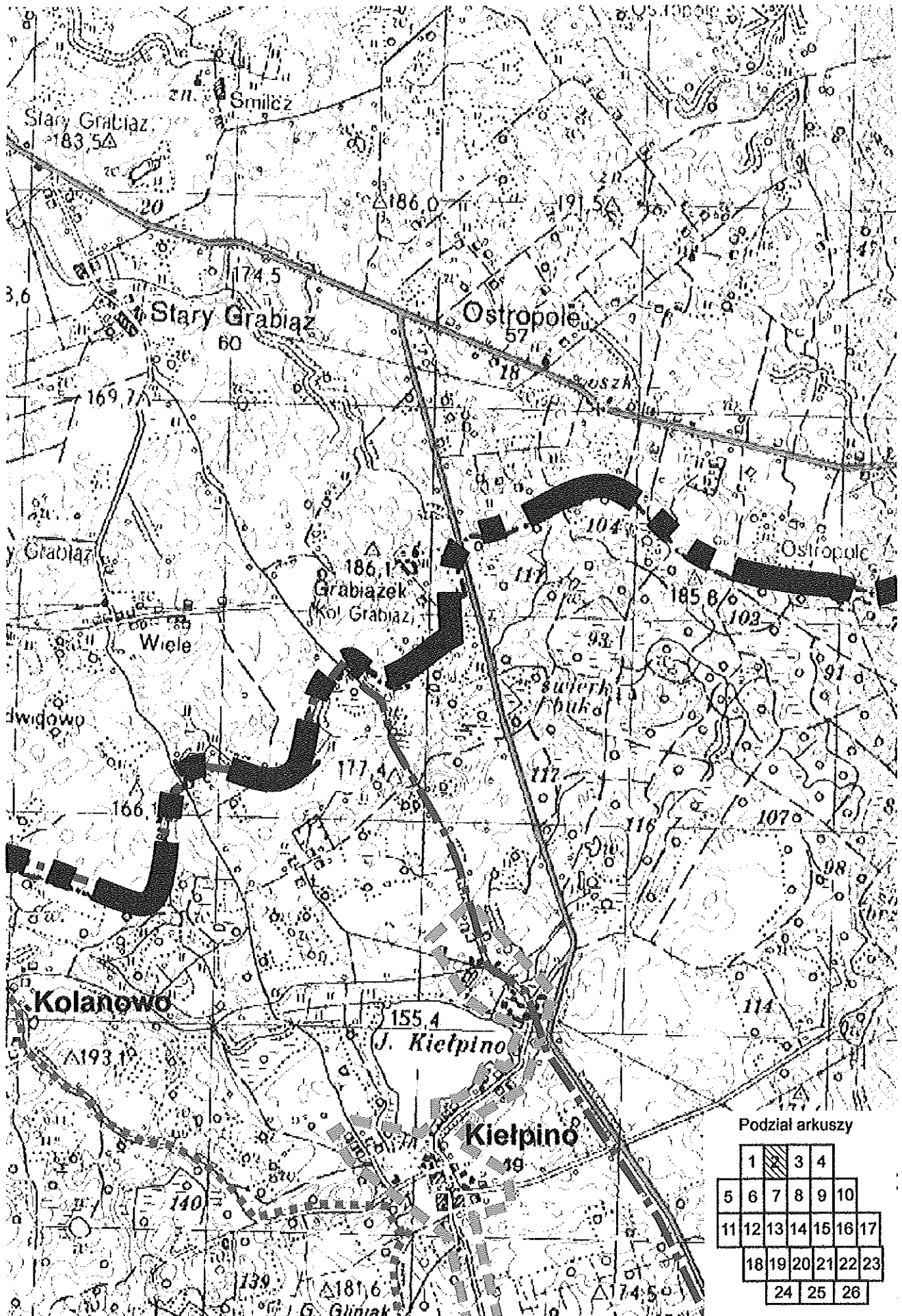
1 cm - 250 m



-  granica gminy Borne Sulinowo
-  granice aglomeracji Borne Sulinowo
-  obszary NATURA 2000
-  obszary chronionego krajobrazu
-  ostoje - obszary specjalnej ochrony ptaków
-  Drawski Park Krajobrazowy
-  rezerwały przyrody
-  ujęcie wody
-  oczyszczalnia ścieków

Podział arkuszy



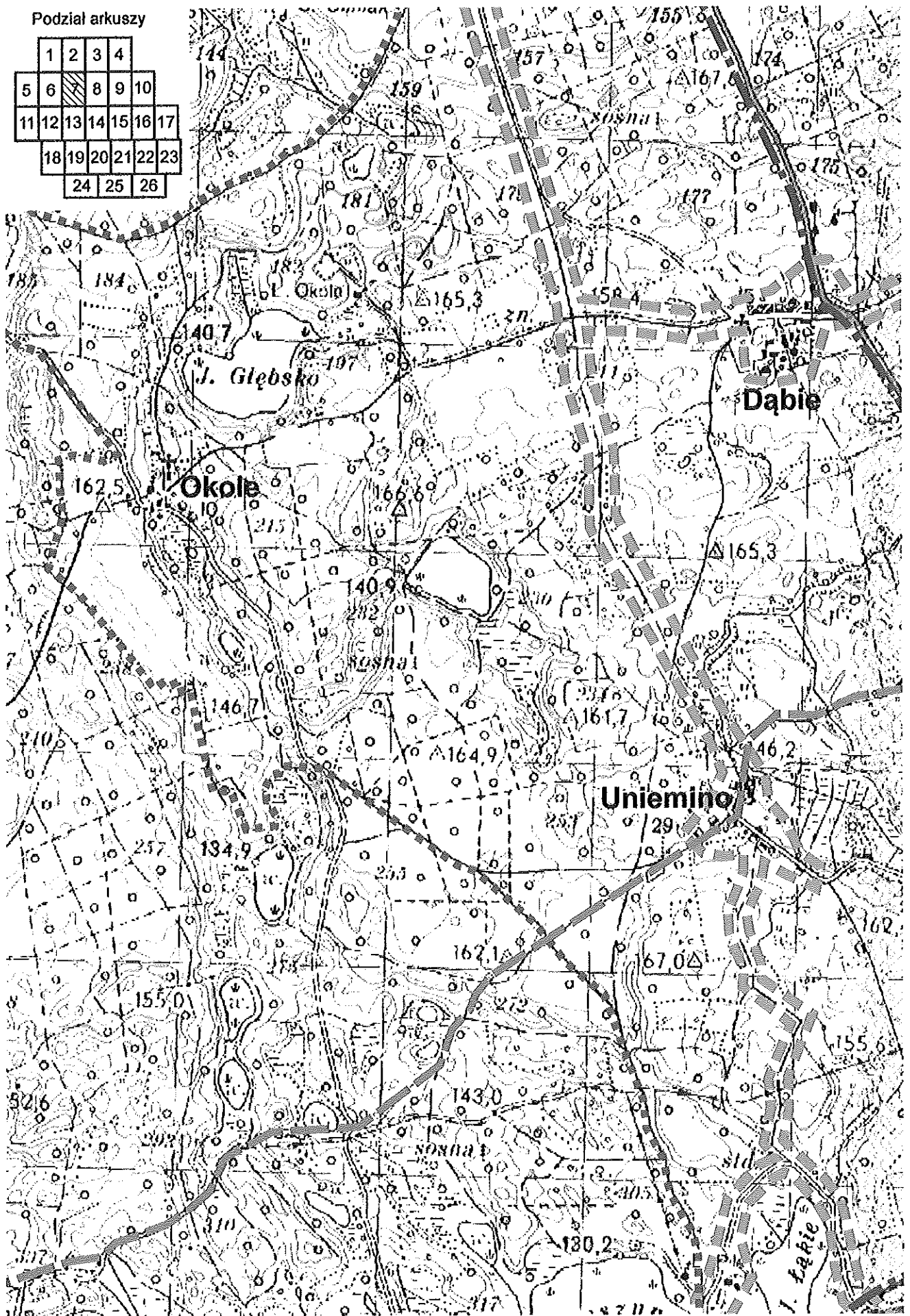


Podzial arkuszy

1	2	3	4		
5	6	7	8	9	10
11	12	13	14	15	16
	18	19	20	21	22
		24	25	26	

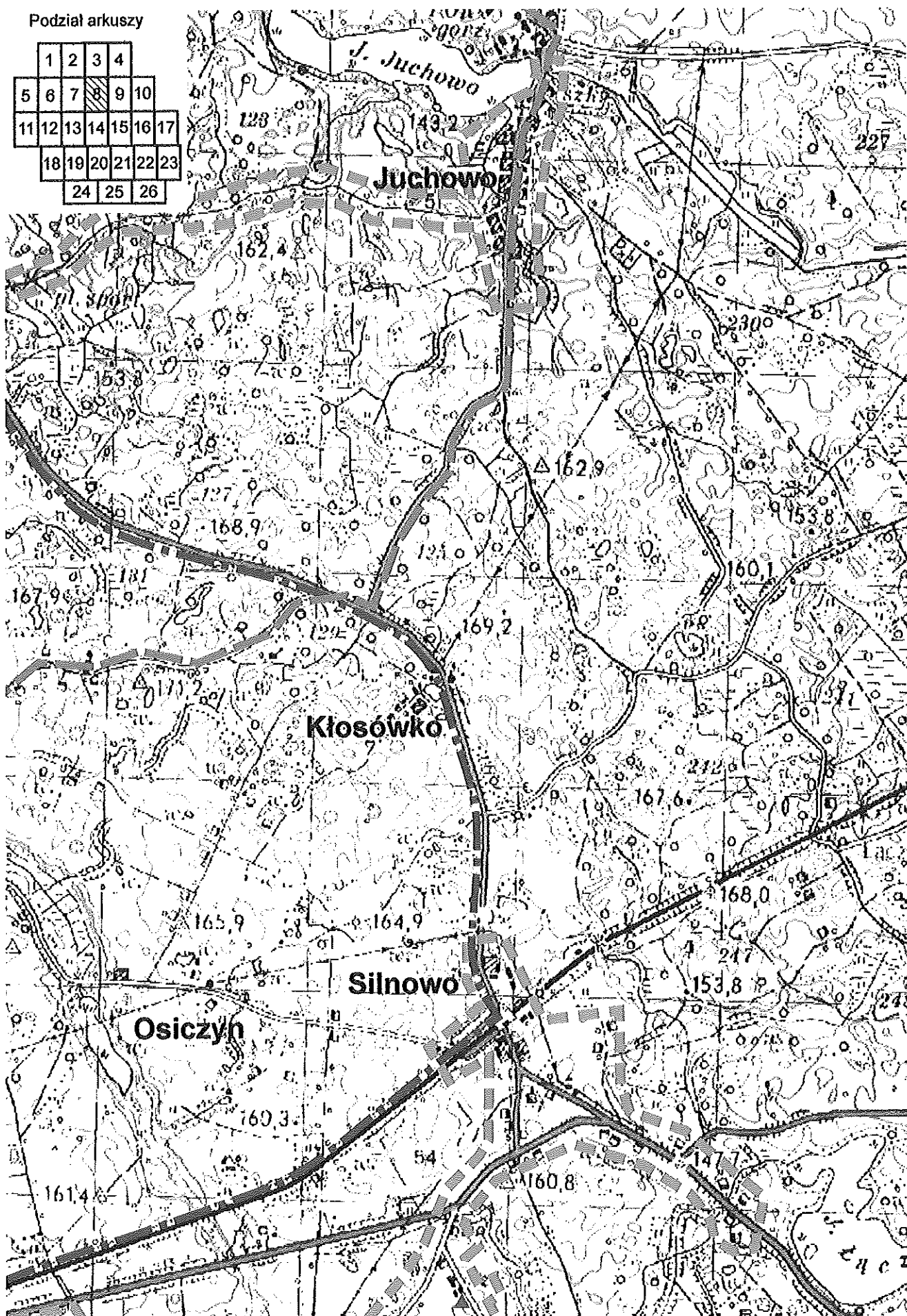
Podział arkuszy

1	2	3	4			
5	6	7	8	9	10	
11	12	13	14	15	16	17
18	19	20	21	22	23	
	24	25	26			



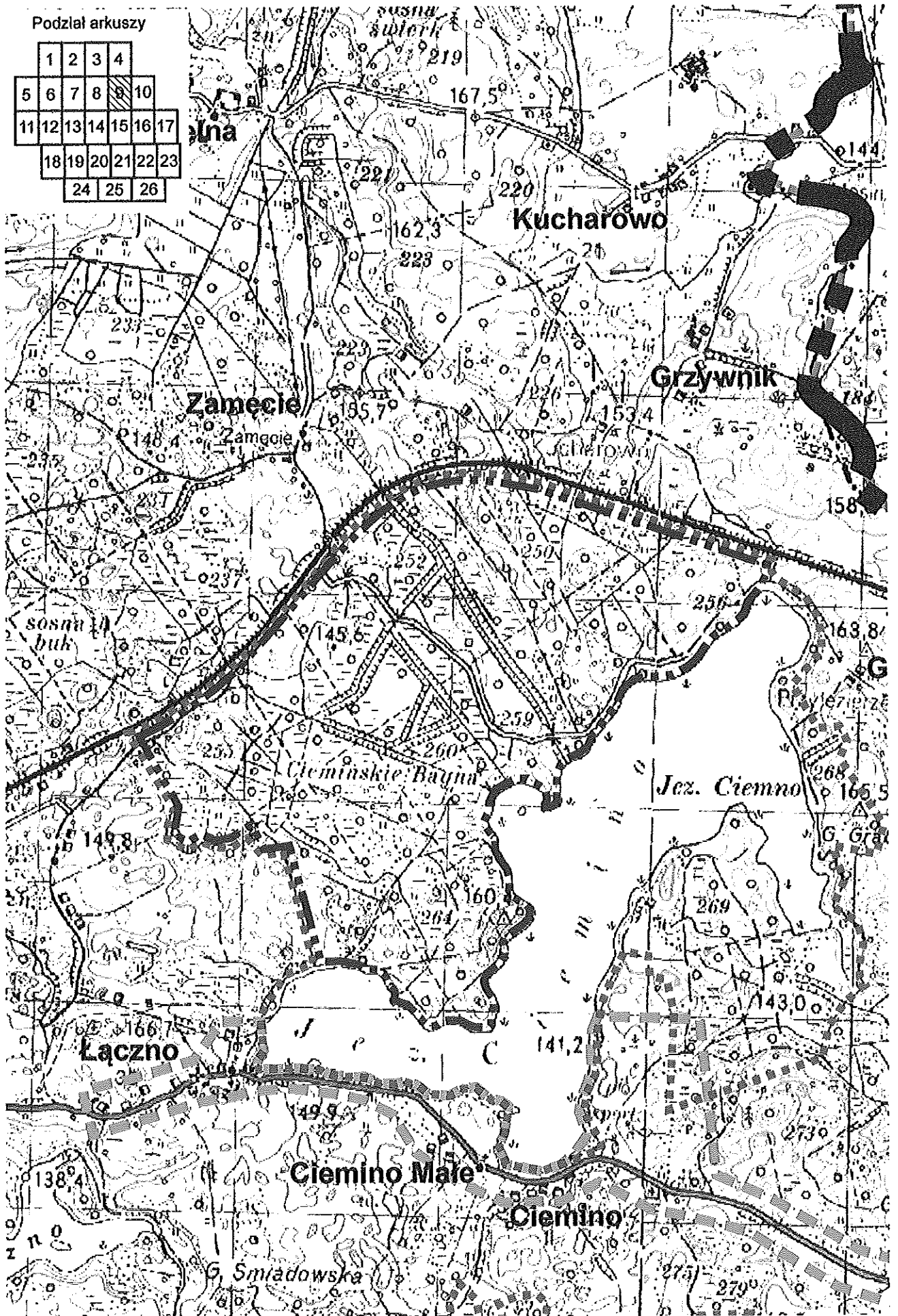
Podział arkuszy

1	2	3	4			
5	6	7	8	9	10	
11	12	13	14	15	16	17
18	19	20	21	22	23	
	24	25	26			



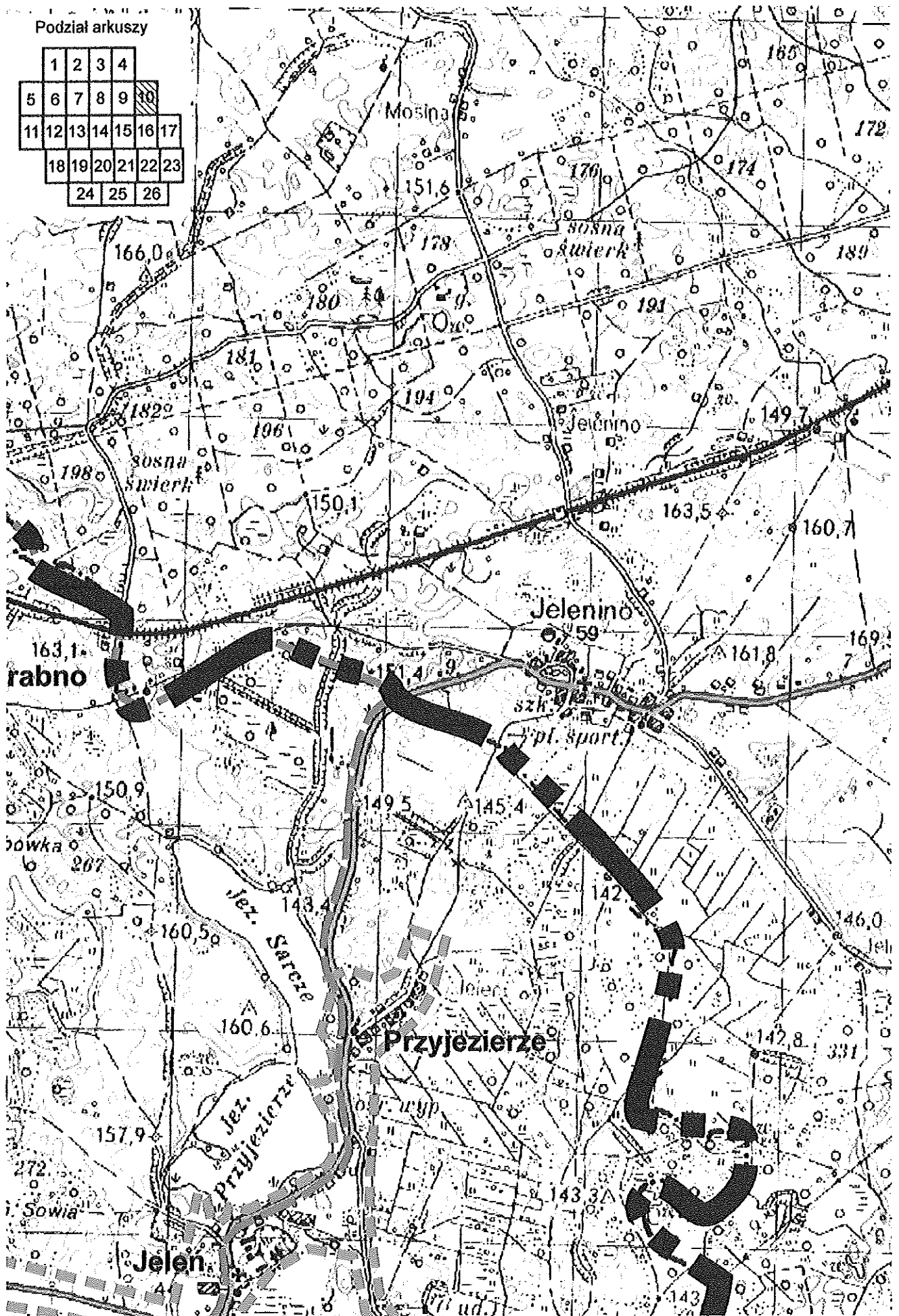
Podział arkuszy

1	2	3	4			
5	6	7	8	9	10	
11	12	13	14	15	16	17
18	19	20	21	22	23	
	24	25	26			



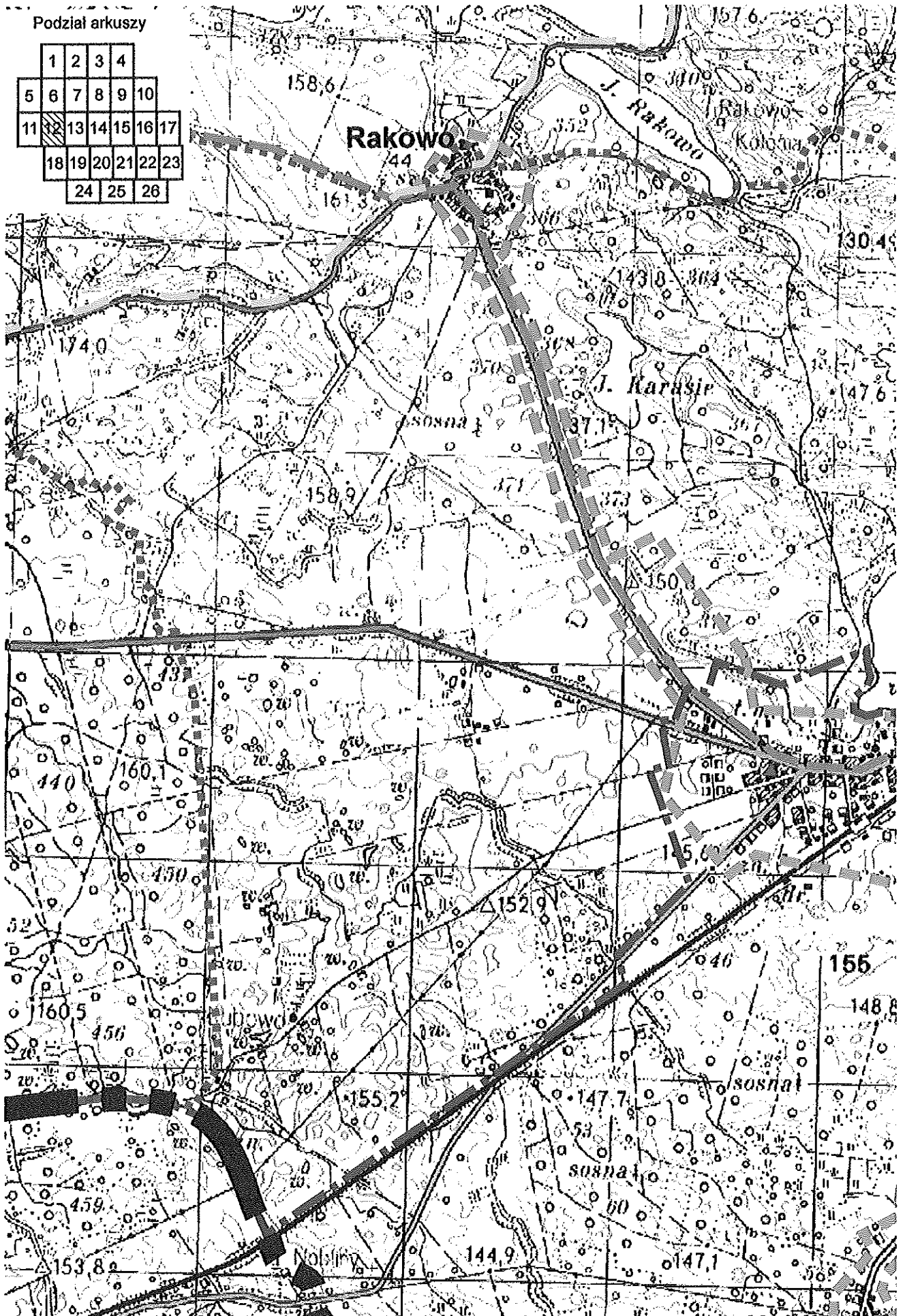
Podział arkuszy

1	2	3	4			
5	6	7	8	9	10	
11	12	13	14	15	16	17
18	19	20	21	22	23	
	24	25	26			



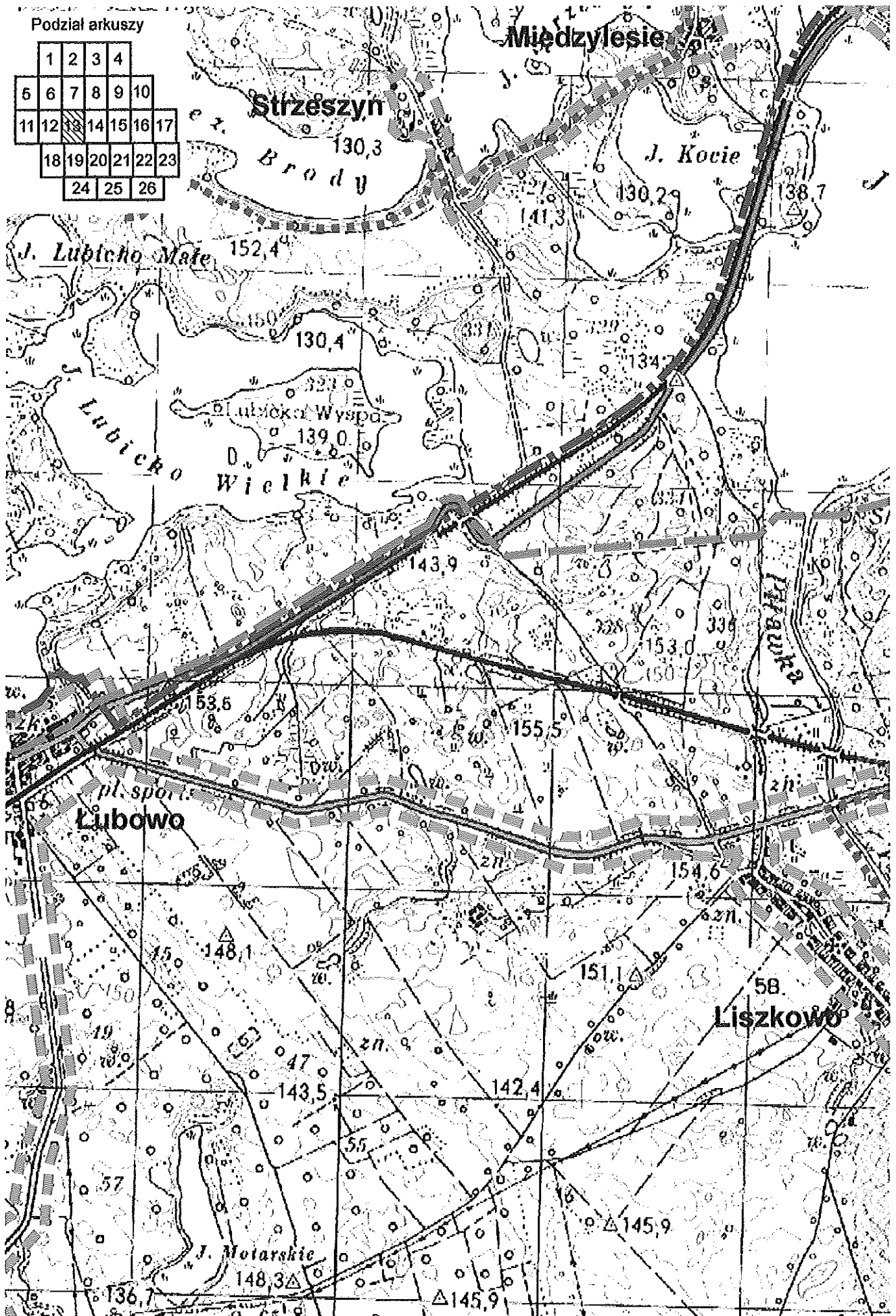
Podział arkuszy

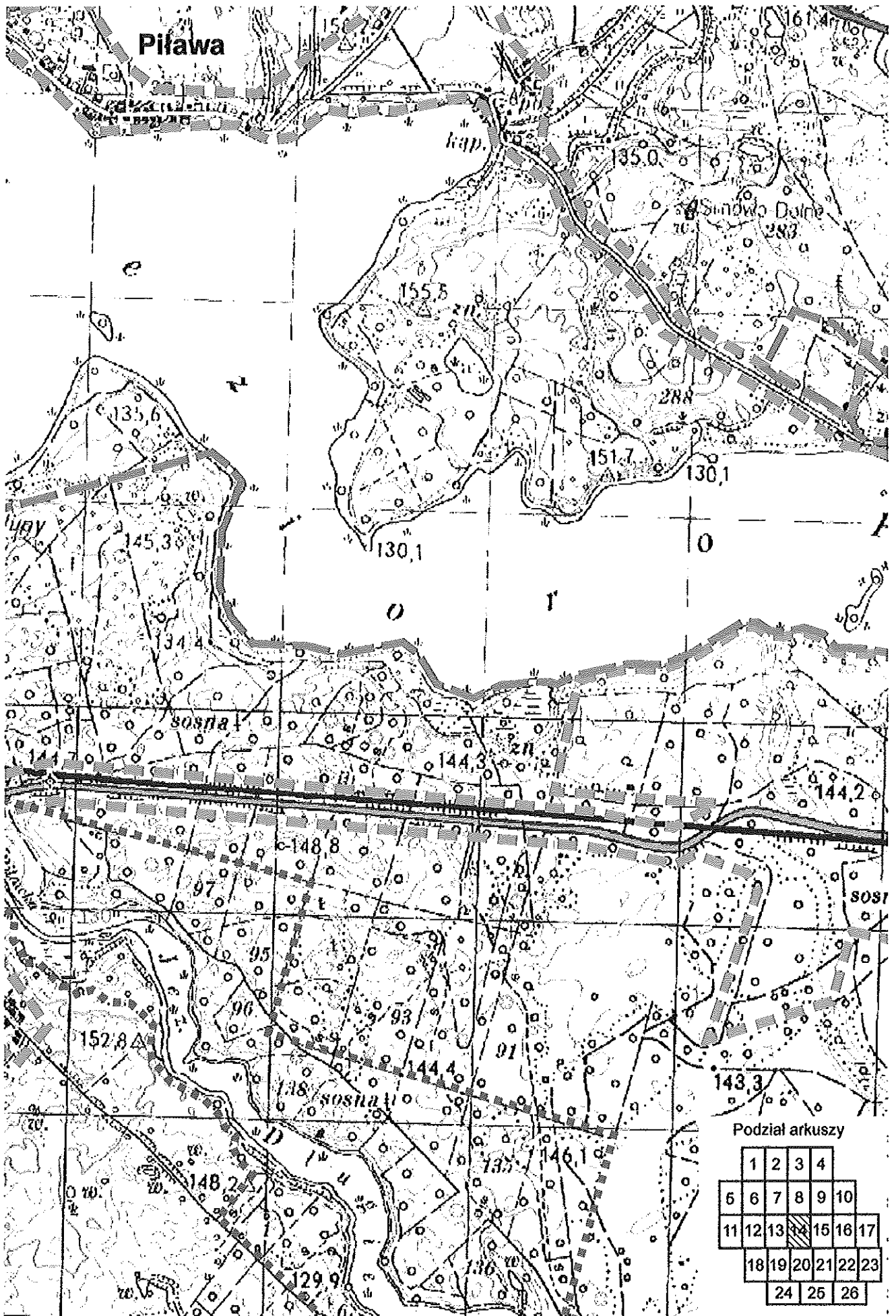
1	2	3	4			
5	6	7	8	9	10	
11	12	13	14	15	16	17
18	19	20	21	22	23	
	24	25	26			

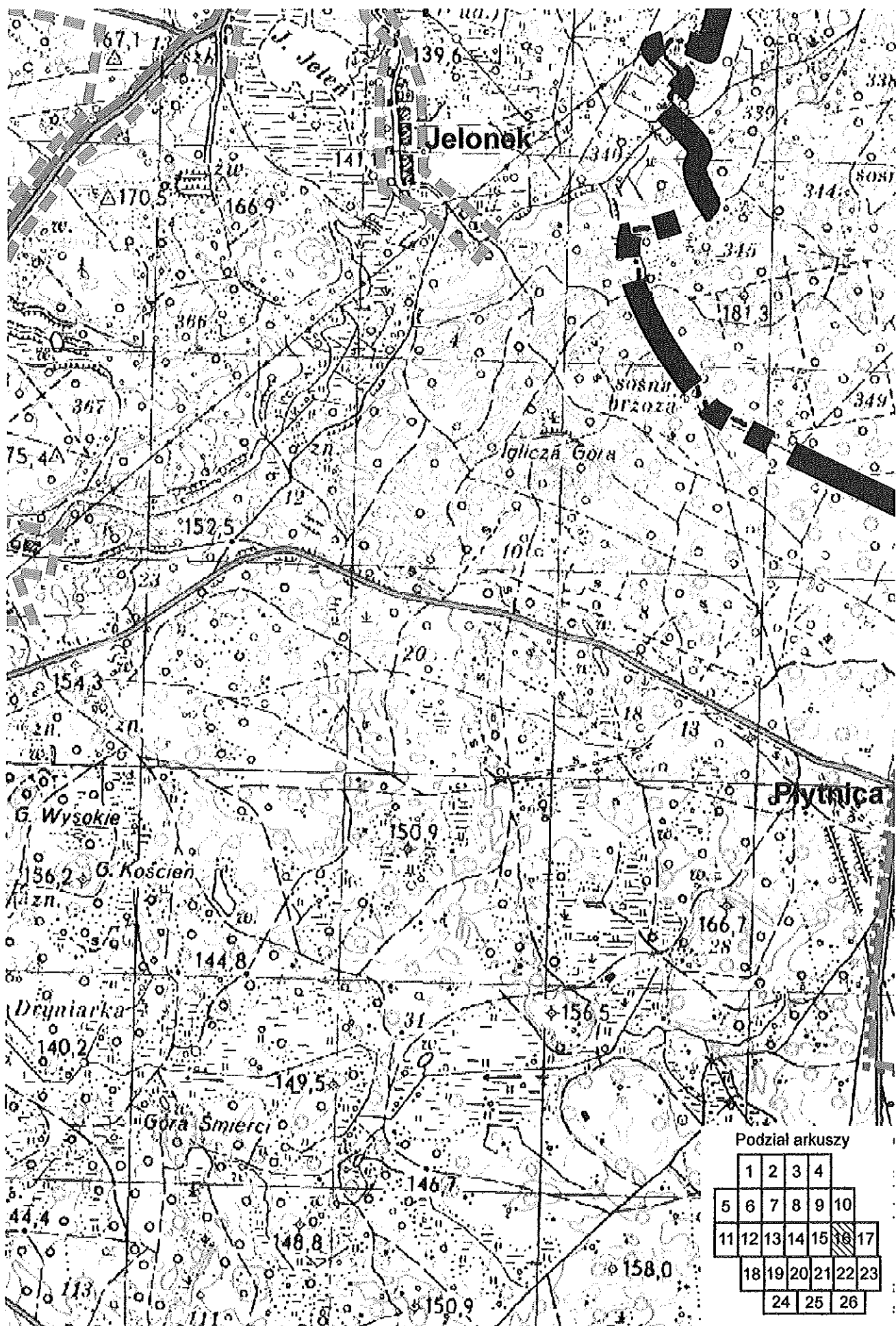


Podział arkuszy

1	2	3	4			
5	6	7	8	9	10	
11	12	13	14	15	16	17
18	19	20	21	22	23	
24	25	26				





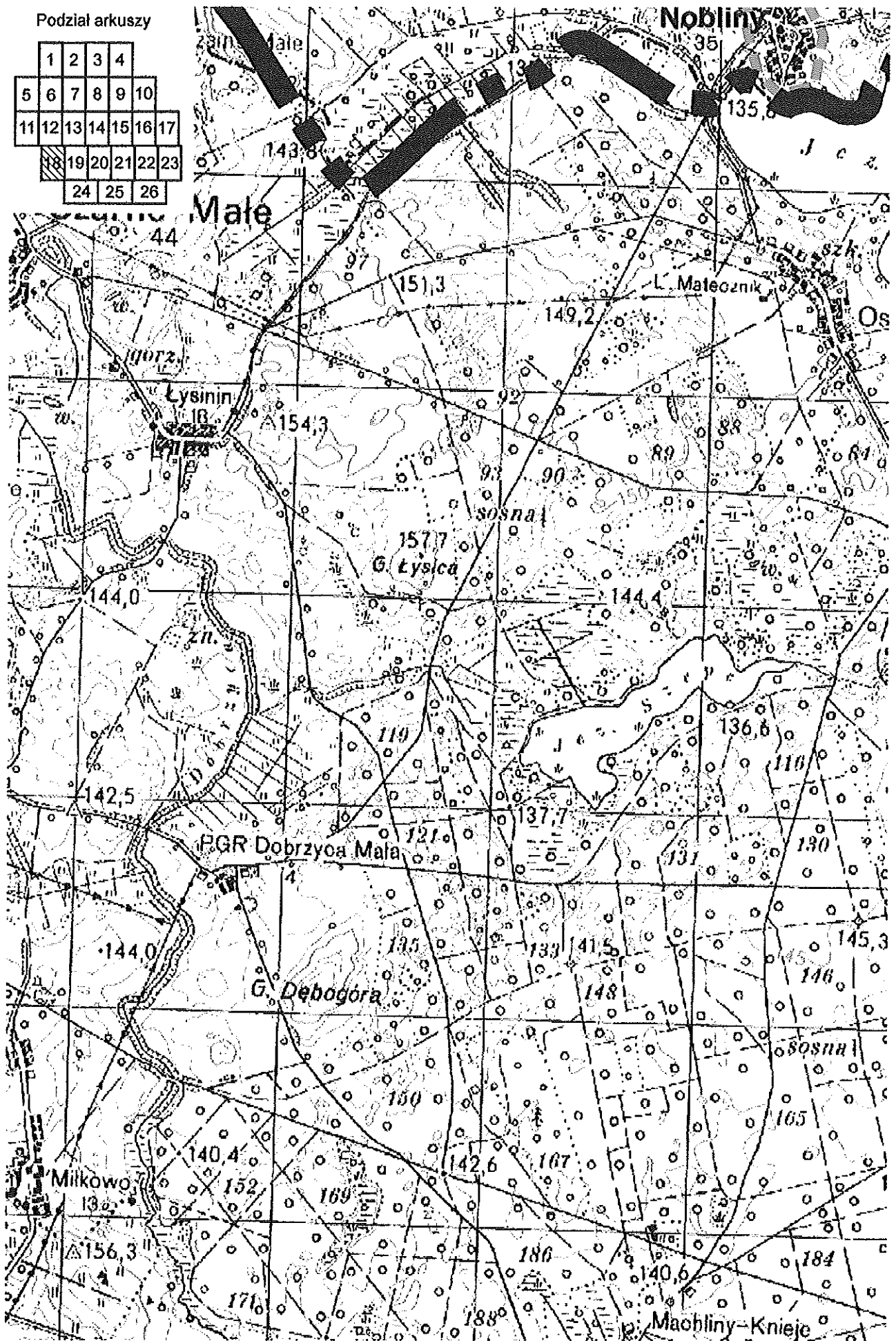


Podział arkuszy

1	2	3	4			
5	6	7	8	9	10	
11	12	13	14	15	16	17
18	19	20	21	22	23	
24	25	26				

Podział arkuszy

1	2	3	4			
5	6	7	8	9	10	
11	12	13	14	15	16	17
18	19	20	21	22	23	
24	25	26				



Uzasadnienie

Z dniem 15 listopada 2008 r. sejmik województwa przejął od wojewody kompetencję wyznaczenia aglomeracji o równoważnej liczby mieszkańców (RLM) powyżej 2000. Zgodnie z art. 43 ust. 2a ustawy z dnia 18 lipca 2001r. Prawo wodne (Dz. U. z 2012 r. poz. 145 ze zm.) wyznaczenie aglomeracji przez sejmik województwa następuje w drodze uchwały po uzgodnieniu z właściwym dyrektorem regionalnego zarządu gospodarki wodnej i właściwym regionalnym dyrektorem ochrony środowiska oraz po zasięgnięciu opinii zainteresowanych gmin. Podstawą wyznaczenia obszaru i granic aglomeracji jest spełnienie wszystkich wymogów zapisanych rozporządzeniem Ministra Środowiska z dnia 28 lipca 2014 r. w sprawie sposobu wyznaczania obszaru i granic aglomeracji (Dz. U. z 2014 r. poz. 995).

W myśl art. 22 ust. 2 ustawy z dnia 5 stycznia 2011r. o zmianie ustawy - Prawo wodne oraz niektórych innych ustaw (Dz. U. z 2011 r. Nr 32, poz. 159 ze zm.) aglomeracje wyznaczone przed dniem 15 listopada 2008 roku Sejmik województwa może zlikwidować w drodze uchwały.

Aglomerację Borne Sulinowo, zgodnie z art. 43 ust. 2a ustawy Prawo wodne wyznacza Sejmik Województwa Zachodniopomorskiego po uzgodnieniu z Dyrektorem Regionalnego Zarządu Gospodarki Wodnej w Poznaniu i Regionalnym Dyrektorem Ochrony Środowiska w Szczecinie oraz po zasięgnięciu opinii zainteresowanej gminy, tj. Rady Miejskiej w Bornym Sulinowie.

Procedura wyznaczenia aglomeracji Borne Sulinowo, w związku ze zmianą granic obszaru aglomeracji i zmianą równoważnej liczby mieszkańców, została wszczęta na wniosek Burmistrza Bornego Sulinowa, który wystąpił z wnioskiem o zmianę aglomeracji Borne Sulinowo i przedłożył nową propozycję planu aglomeracji Borne Sulinowo przygotowaną w oparciu o: plan ogólny zagospodarowania przestrzennego Miasta Borne Sulinowo zatwierdzony uchwałą nr XXX/185/93 Rady Gminy w Silnowie z dnia 20 kwietnia 1993 r. i zmieniony uchwałą nr XII/148/95 Rady Miejskiej w Bornem Sulinowie z dnia 8 czerwca 1995 r., miejscowy plan ogólny zagospodarowania przestrzennego Gminy Borne Sulinowo zatwierdzony uchwałą nr XXVII/92/87 Gminnej Rady Narodowej w Silnowie z dnia 21 grudnia 1987 r. i zmieniony uchwałą nr XIX/241/96 Rady Miejskiej w Bornem Sulinowie z dnia 31 stycznia 1996 r., miejscowy plan zagospodarowania przestrzennego Gminy Borne Sulinowo – Wieś Komorze zatwierdzony uchwałą nr XIII/161/95 Rady Miejskiej w Bornem Sulinowie z dnia 14 lipca 1995 r. i zmieniony uchwałą nr XXVIII/354/96 Rady Miejskiej w Bornem Sulinowie z dnia 09.12.1996 r., miejscowy plan zagospodarowania przestrzennego wsi Ciemino - zmiana planu tylko dla zabudowy mieszkaniowej i letniskowej pow. terenu zmieniona 6,57 ha zatwierdzona uchwałą nr XXVII/472/2002 Rady Miejskiej z dnia 10 kwietnia 2002 r., miejscowy plan zagospodarowania przestrzennego Gminy Borne Sulinowo - teren działki nr 244 położonej w miejscowości Łubowo zatwierdzony uchwałą Nr XXXV4062006 Rady Miejskiej w Bornem Sulinowie

z dnia 14 lipca 2006 r., miejscowy plan zagospodarowania przestrzennego Miasta Borne Sulinowo zatwierdzony uchwałą NR XXXV/382/09 Rady Miejskiej w Bornem Sulinowie z dnia 28 września 2009 r., miejscowy plan zagospodarowania przestrzennego: „Centrum Turystyczne Dąbrowica” zatwierdzony uchwałą nr XLVIII/541/10 Rady Miejskiej w Bornem Sulinowie z dnia 9 listopada 2010 r., zmiana miejscowego planu zagospodarowania przestrzennego miasta Borne Sulinowo dla terenów o symbolach: 3MN; 64Ut,MN; 65Ut, 91U,Ut,MW; 116Kg; 156MN,U; 68MW,MN,U; 188MW,MN,U; 196US; 200MN,Ut; 204MW,U; 207MW,MN,U. zatwierdzona Uchwała Nr XVIII/220/2012 Rady Miejskiej w Bornem Sulinowie z dnia 28 lutego 2012 r., miejscowy plan zagospodarowania przestrzennego Gminy Borne Sulinowo dla obrębu Kiełpino zatwierdzony uchwałą Nr XX/227/2012 Rady Miejskiej w Bornem Sulinowie z dnia 26 kwietnia 2012 r., Wieloletni Plan Rozwoju i Modernizacji Urządzeń Kanalizacyjnych będących w posiadaniu Przedsiębiorstwa Wodociągów i Kanalizacji Spółka z o.o. w Szczecinku na lata 2011-2013 na terenie Gminy Borne Sulinowo zatwierdzony uchwałą nr XLVIII/558/10 Rady Miejskiej w Bornem Sulinowie z dnia 9 listopada 2010r., Wieloletni Plan Rozwoju i Modernizacji Urządzeń Wodociągowych i Urządzeń Kanalizacyjnych będących w posiadaniu Przedsiębiorstwa Wodociągów i Kanalizacji Spółka z o.o. w Szczecinku na lata 2014-2016 zatwierdzony uchwałą Nr XXXVII/435/2013 Rady Miejskiej w Bornem Sulinowie z dnia 7 listopada 2013 r.

Przedłożone przez Burmistrza Bornego Sulinowa materiały zweryfikowano stwierdzając, że spełniają one wymogi określone w/w rozporządzeniem i mogą stanowić podstawę do wyznaczenia niniejszej aglomeracji.

Projekt aglomeracji Borne Sulinowo został przedłożony Radzie Miejskiej w Bornym Sulinowie do zaopiniowania. Uchwałą nr III/15/2014 Rada Miejska w Bornym Sulinowie z dnia 30 grudnia 2014 r. pozytywnie zaopiniowała zweryfikowany projekt aglomeracji Borne Sulinowo. Jednocześnie projekt aglomeracji Borne Sulinowo został przesłany Regionalnemu Dyrektorowi Ochrony Środowiska w Szczecinie oraz Dyrektorowi Regionalnego Zarządu Gospodarki Wodnej w Poznaniu celem uzgodnienia. Regionalny Dyrektor Ochrony Środowiska w Szczecinie uzgodnił zweryfikowany projekt aglomeracji Borne Sulinowo o równoważnej liczbie mieszkańców (RLM) - 7910 w postanowieniu z dnia 18 grudnia 2014 r., znak: WONS-NS.070.43.2014.MM.. Dyrektor Regionalnego Zarządu Gospodarki Wodnej w Poznaniu pismem z dnia 16 grudnia 2014 r., znak: ZOU-539-205/14-1604 uzgodnił wyznaczenie aglomeracji Borne Sulinowo, której obszar, granice oraz równoważną liczbę mieszkańców wynoszącą 7910 RLM określa projekt „Planu aglomeracji Borne Sulinowo” z warunkami: że planowane rozwiązania w zakresie gospodarki ściekowej (na obszarze wyłączonym z aglomeracji Borne Sulinowo) powinny uwzględniać dopuszczenie docelowego indywidualnego oczyszczania ścieków w przydomowych oczyszczalniach lub odprowadzenie ich do szamb, tylko na obszarach, które z uzasadnionych ekonomicznie względów nie zostaną przewidziane do objęcia zbiorczą kanalizacją sanitarną, przy czym lokalizowanie oczyszczalni przydomowych musi być ograniczone do miejsc, na których odprowadzenie ścieków do gruntu nie będzie zagrażało jakości wód podziemnych lub powierzchniowych (szczególnie w obrębie stref ochronnych ujęć i zbiorników wód powierzchniowych i podziemnych).

Stanowisko Dyrektora Regionalnego Zarządu Gospodarki Wodnej w Poznaniu zostało przesłane dla Burmistrza Borne Sulinowa, który pismem z dnia 21.01.2015 r. znak ŚR.63201.1.2015 poinformował że: w miejscowościach, które nie zostały ujęte w nowym obszarze i granicach aglomeracji Borne Sulinowo rozwiązaniem problemu powstających ścieków będzie zastosowanie szczelnych zbiorników bezodpływowych, z których ścieki będą dowożone taborem asenizacyjnym do oczyszczalni ścieków komunalnych, jak również indywidualnych systemów oczyszczania ścieków zapewniających odpowiedni poziom ochrony środowiska jednocześnie spełniających standardy polskich jak i unijnych norm w zakresie ochrony środowiska naturalnego, tzw. przydomowych oczyszczalni ścieków. Lokalizacja przydomowych oczyszczalni ścieków zostanie ograniczona do miejsc, na których odprowadzanie ścieków do gruntu nie będzie zagrażało jakości wód podziemnych lub powierzchniowych (szczególnie w obrębie stref ochronnych ujęć i zbiorników powierzchniowych i podziemnych).

Obszar aglomeracji Borne Sulinowo, wyznaczony na mapie w skali 1:25000, obejmuje swym zasięgiem system istniejącej kanalizacji zbiorczej w miejscowościach gminy Borne Sulinowo.

Z obszaru aglomeracji Borne Sulinowo o równoważnej liczbie mieszkańców 10.450 przyjętego rozporządzeniem Nr 57/2006 z dnia 15 marca 2006r. (Dz. Urz. Woj. Zachodniopomorskiego Nr 45, poz. 796) w sprawie wyznaczenia aglomeracji Borne Sulinowo zmienionego Rozporządzeniem Wojewody Zachodniopomorskiego Nr 3/2007 z dnia 10 stycznia 2007r. (Dz. Urz. Woj. Zachodniopomorskiego Nr 5, poz. 88) zmieniające rozporządzenie w sprawie wyznaczenia aglomeracji Borne Sulinowo, wyłączona została tylko miejscowość Okole.

Wymienione w ww rozporządzeniu Wojewody Zachodniopomorskiego miejscowości: Silnowo Górne, Silnowo, Silnowo Dolne, obecnie zaznaczone są na mapie jako miejscowość Silnowo, miejscowość Osiedle Zilong jako część miejscowości Kragi, a miejscowość Pile jako Pilawa. Ponadto w granicach aglomeracji zostały ujęte miejscowości: Liszkowo, Łubowo, Nobliny, Rakowo objęte zasięgiem istniejącej sieci kanalizacji sanitarnej. Zmiana obszaru i granic aglomeracji jest podyktowana przede wszystkim względami techniczno-ekonomicznymi.

W miejscowości, która nie została ujęta w nowym obszarze i granicach aglomeracji Borne Sulinowo nie uzyskano wymaganej liczby osób planowanych do podłączonych na 1 km budowanej sieci kanalizacyjnej ze względu na niską gęstość zaludnienia oraz rozproszoną zabudowę. Wskaźnik długości sieci, będący wyznacznikiem opłacalności budowy sieci kanalizacyjnej, dla tego obszaru nie spełnia wymogu § 3 ust. 5 rozporządzenia Ministra Środowiska z dnia 28 lipca 2014 r. w sprawie sposobu wyznaczania obszaru i granic aglomeracji, bowiem jest mniejszy niż 90 mieszkańców na 1 km sieci.

W miejscowości wyłączonej z aglomeracji, ścieki odprowadzane będą tak jak obecnie, do zbiorników bezodpływowych i wywożone taborem asenizacyjnym do oczyszczalni ścieków w Bornym Sulinowie.

Równoważna liczba mieszkańców aglomeracji (RLM) Borne Sulinowo wynosząca 7910 ustalona została w oparciu o liczbę mieszkańców i turystów korzystających z istniejącego systemu kanalizacyjnego. Na terenie aglomeracji brak jest istniejących i planowanych zakładów z których odprowadzane byłyby ścieki przemysłowe.

Na terenie aglomeracji funkcjonuje sieć kanalizacyjna o długości 140,6 km (w tym 61,5 km kanalizacji sanitarnej grawitacyjnej i 79,1 km kanalizacji tłocznej), nie planuje się wykonywania nowych sieci kanalizacyjnych.

Sieć kanalizacyjna odprowadza ścieki do istniejącej mechaniczno-biologicznej oczyszczalni ścieków zlokalizowanej w miejscowości Borne Sulinowo, powiat szczecinecki. Oczyszczalnia ta zapewnia podwyższone usuwanie związków biogennych.

Według projektu oczyszczalni ścieków założono następujące równoważne liczby mieszkańców:

- przy przepływie średniodobowym $Q_{\text{sr}} - 1400 \text{ m}^3/\text{d}$ - RLM - 7910,

Po szczegółowej analizie wyliczonej RLM aglomeracji, należy uznać, że ścieki dopływające do oczyszczalni zostaną oczyszczone w stopniu zapewniającym spełnienie wymagań określonych dla aglomeracji do 10.000, gdyż obciążenie urządzeń oczyszczalni liczone na podstawie ilości zanieczyszczeń rzeczywiście dopływających do oczyszczalni będzie mniejsze niż przyjęte na etapie założeń projektowych.

Eksploatacja oczyszczalni oraz zrzut ścieków oczyszczonych do odbiornika odbywa się na podstawie decyzji Starosty Szczecineckiego z dnia 15 lutego 2011 r., znak:RS.6220.20.10, obowiązującej do dnia 14.02.2021 r.

Aktualnie na podstawie pomiarów prowadzonych przez użytkownika do oczyszczalni dopływają i dowożone są ścieki w ilości średniorocznej $Q_{\text{sr}} - 666,5 \text{ m}^3/\text{d}$.

Odbiornikiem oczyszczonych ścieków jest rów melioracyjny na działce nr 34/2 obręb Borne.

Wejście w życie uchwały nie obciąża budżetu Województwa Zachodniopomorskiego. Wyznaczenie aglomeracji w proponowanym zakresie umożliwi dostosowanie się do zmian jakie nastąpiły w związku z wykonaniem sieci kanalizacyjnej wybudowanej do odprowadzania ścieków komunalnych, której rozwiązania zostały podyktowane przede wszystkim względami techniczno-ekonomicznymi.

MARSZAŁEK WOJEWÓDZTWA

Olgerd Geblewicz

M. Adm