

Projekt uchwały Nr 6511/15  
Data rej. 24.02.15  
Data skier. do Komisji 24.02.15  
Spodziewany termin sesji 10.03.15

UCHWAŁA Nr .....

SEJMIKU WOJEWÓDZTWA ZACHODNIOPOMORSKIEGO

z dnia ..... 2015 r.

w sprawie wyznaczenia aglomeracji Nowogard oraz likwidacji aglomeracji Nowogard  
wyznaczonej rozporządzeniem Nr 12/2006 Wojewody Zachodniopomorskiego  
z dnia 2 lutego 2006 r.

Na podstawie art. 43 ust. 2a ustawy z dnia 18 lipca 2001 r. Prawo wodne (Dz. U. z 2012 r. poz. 145, poz. 951, poz. 1513; Dz. U. z 2013 r., poz. 21, poz. 165, Dz. U. z 2014 r. poz. 659, poz. 850, i poz. 1146), art. 22 ust. 2 ustawy z dnia 5 stycznia 2011 r. o zmianie ustawy – Prawo wodne oraz niektórych innych ustaw (Dz. U. Nr 32, poz. 159, zmiana: Dz. U. z 2014 r. poz. 850) oraz § 3 i 4 rozporządzenia Ministra Środowiska z dnia 28 lipca 2014 r. w sprawie sposobu wyznaczania obszaru i granic aglomeracji (Dz. U. z 2014 r. poz. 995)

**Sejmik Województwa Zachodniopomorskiego uchwala, co następuje:**

**§ 1**

Wyznacza się aglomerację Nowogard o równoważnej liczbie mieszkańców (RLM) 22846 położoną w powiecie goleniowskim, w województwie zachodniopomorskim, z oczyszczalnią ścieków w miejscowości Nowogard, której obszar obejmuje miejscowość Nowogard.

**§ 2**

Obszar i granice aglomeracji, o której mowa w § 1, są oznaczone na mapie w skali 1:25 000, stanowiącej załącznik do uchwały.

**§ 3**

Likwiduje się aglomerację Nowogard o równoważnej liczbie mieszkańców 20.750, wyznaczoną rozporządzeniem nr 12/2006 Wojewody Zachodniopomorskiego z dnia 2 lutego 2006 r. w sprawie wyznaczenia aglomeracji Nowogard (Dz. Urz. Województwa Zachodniopomorskiego nr 19, poz. 335).

**§ 4**

Traci moc rozporządzenie Wojewody Zachodniopomorskiego wskazane w § 3.

**§ 5**

Wykonanie uchwały powierza się Zarządowi Województwa Zachodniopomorskiego.

**§ 6**

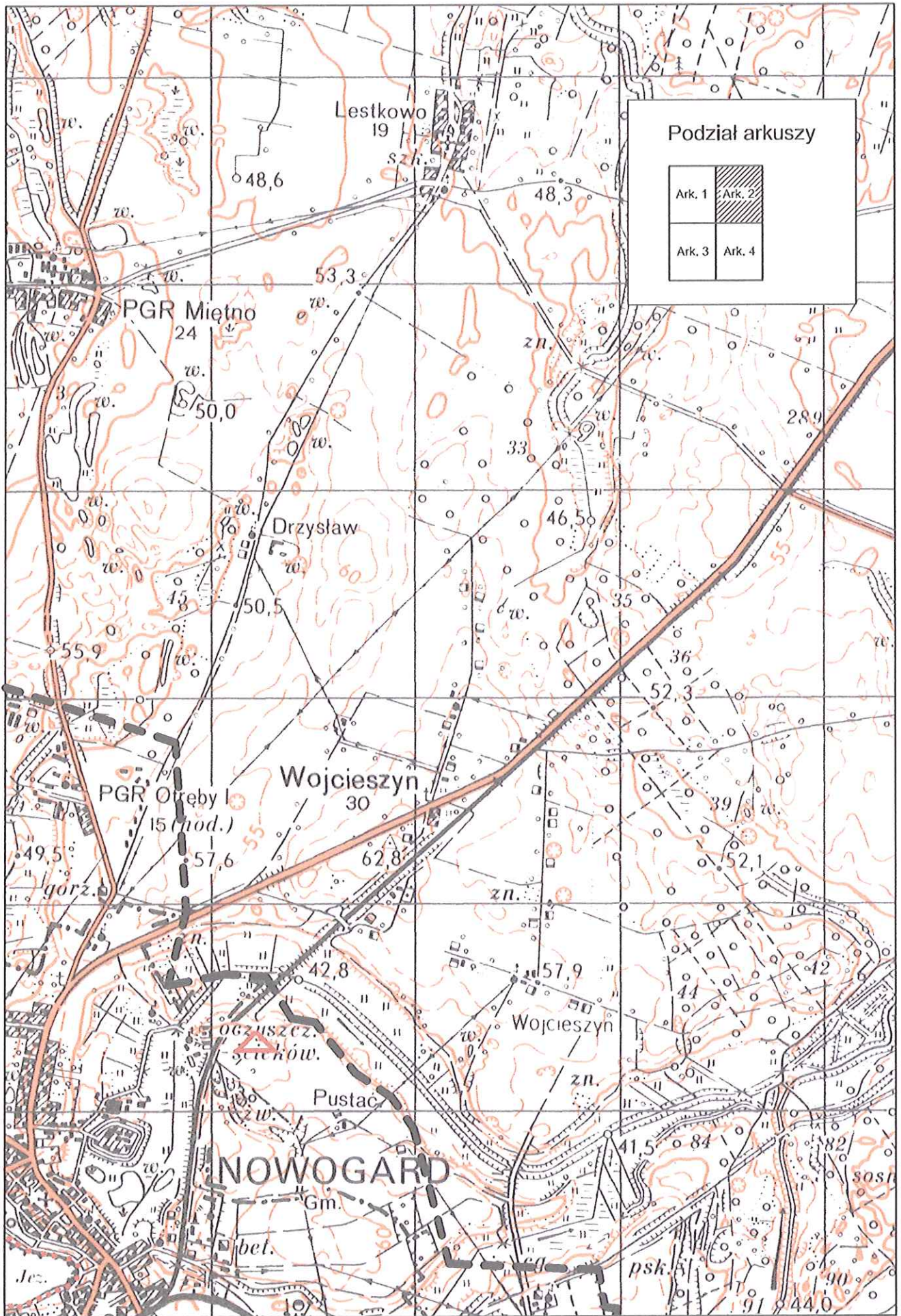
Uchwała wchodzi w życie po upływie 14 dni od dnia ogłoszenia w Dzienniku Urzędowym Województwa Zachodniopomorskiego.

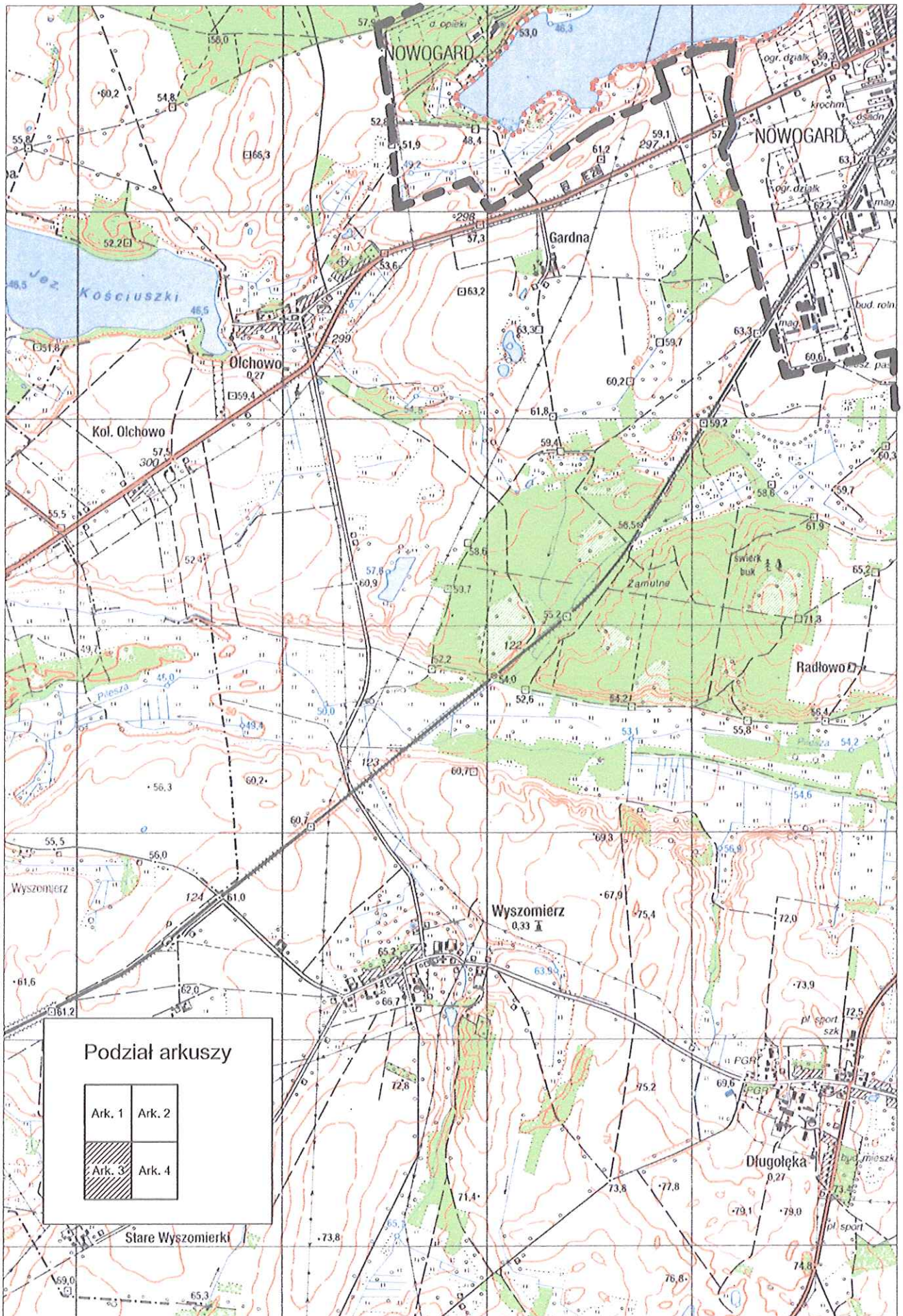
*Uzgodniono  
pod względem formalno-prawnym*

BIURO PRAWNYCH

Magdalena Litwicka  
Pracownik Prawny



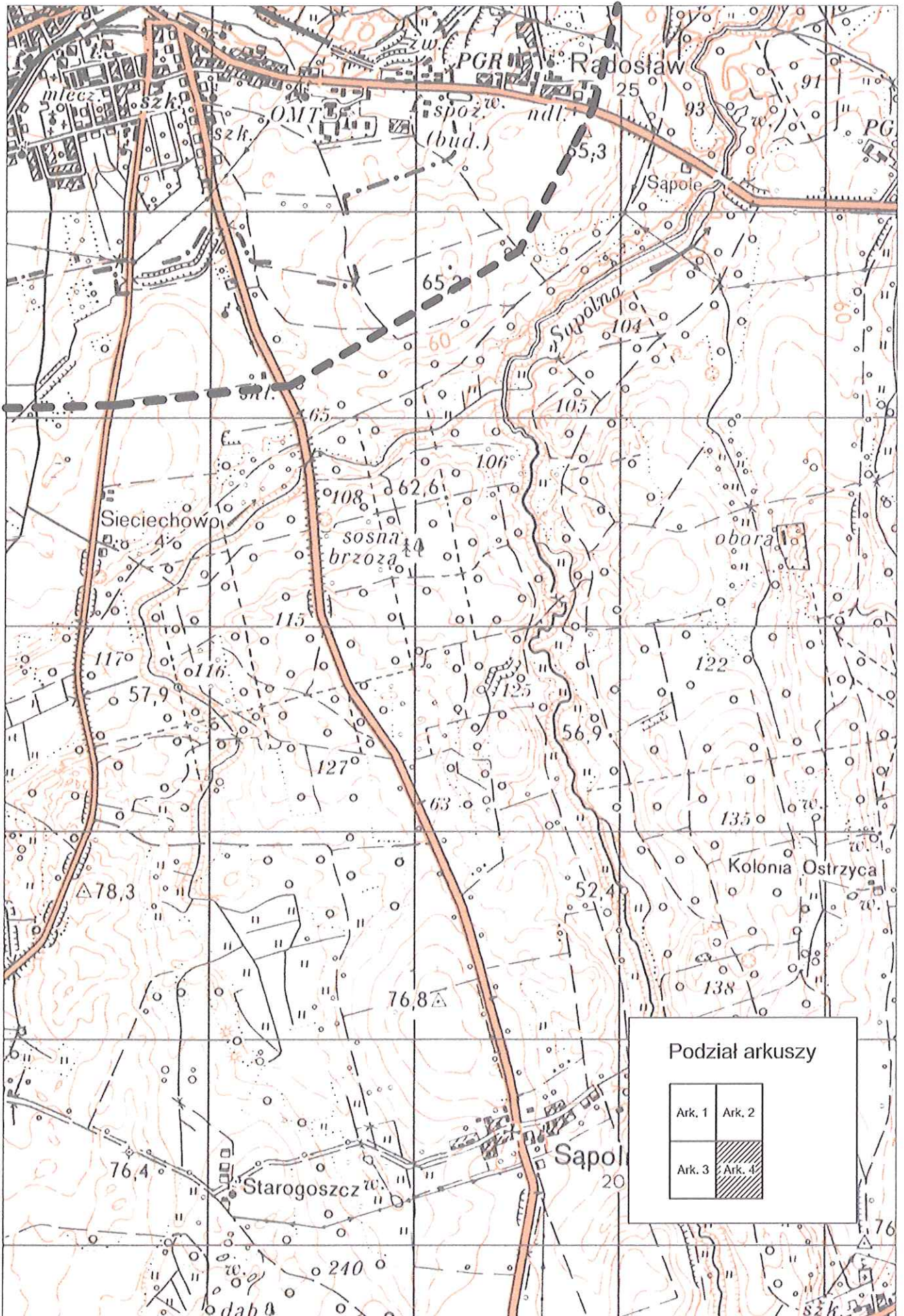




Podział arkuszy

Ark. 1	Ark. 2
Ark. 3	Ark. 4

Stare Wyszomierki



Podział arkuszy

Ark. 1	Ark. 2
Ark. 3	Ark. 4

## Uzasadnienie

Z dniem 15 listopada 2008 r. sejmik województwa przejął od wojewody kompetencje wyznaczania aglomeracji o równoważnej liczby mieszkańców (RLM) powyżej 2000. Zgodnie z art. 43 ust. 2a ustawy Prawo wodne wyznaczenie aglomeracji przez sejmik województwa następuje w drodze uchwały po uzgodnieniu z właściwym dyrektorem regionalnego zarządu gospodarki wodnej i właściwym regionalnym dyrektorem ochrony środowiska oraz po zasięgnięciu opinii zainteresowanych gmin. Podstawą wyznaczenia obszaru i granic aglomeracji jest spełnienie wszystkich wymogów zapisanych rozporządzeniem Ministra Środowiska z dnia 22 lipca 2014 r. w *sprawie sposobu wyznaczania obszaru i granic aglomeracji*. (Dz. U. z 2014 r. poz. 995).

W myśl art. 22 ust. 2 ustawy z dnia 5 stycznia 2011r. o zmianie ustawy - Prawo wodne oraz niektórych innych ustaw (Dz. U. Nr 32, poz. 159 ze zm.) aglomeracje wyznaczone przed dniem 15 listopada 2008 roku sejmik województwa może zlikwidować w drodze uchwały.

Aglomerację Nowogard, zgodnie z art. 43 ust. 2a ustawy Prawo wodne wyznacza Sejmik Województwa Zachodniopomorskiego po uzgodnieniu przez Marszałka Województwa Zachodniopomorskiego z Dyrektorem Regionalnego Zarządu Gospodarki Wodnej w Szczecinie oraz po zasięgnięciu opinii zainteresowanej gminy, tj. Rady Miejskiej w Nowogardzie.

Procedura zmiany aglomeracji Nowogard, w związku ze zmniejszeniem granic obszaru aglomeracji i zmianą równoważnej liczby mieszkańców, została wszczęta na wniosek Burmistrza Nowogardu z dnia 27 sierpnia 2014 r. Burmistrza Nowogardu wystąpili z wnioskiem o likwidację aglomeracji Nowogard wyznaczonej rozporządzeniem Nr 12/2006 Wojewody Zachodniopomorskiego z dnia 2 lutego 2006 roku i przedłożył nową propozycję planu aglomeracji przygotowaną w oparciu o Studium uwarunkowań i kierunków zagospodarowania przestrzennego Gminy Nowogard oraz Wieloletni program rozwoju i modernizacji urządzeń wodociągowych i kanalizacyjnych gminy Nowogard na lata 2012 – 2015.

Przewodniczący Sejmiku Województwa Zachodniopomorskiego przekazał Marszałkowi Województwa wniosek Burmistrza Nowogardu do rozpatrzenia.

Przedłożone przez Burmistrza Nowogardu materiały zweryfikowano stwierdzając, że spełniają one wymogi określone rozporządzeniem Ministra Środowiska z dnia 22 lipca 2014 r. w *sprawie sposobu wyznaczania obszaru i granic aglomeracji* i mogą stanowić podstawę do wyznaczenia niniejszej aglomeracji. Projekt aglomeracji Nowogard został przedłożony Radzie Miejskiej w Nowogardzie do zaopiniowania. Rada Miejska w Nowogardzie wyraziła pozytywną opinię w formie uchwały Nr VI/28/15 Rady Miejskiej w Nowogardzie z dnia 29 stycznia 2015 r. w *sprawie zaopiniowania zmiany projektu planu aglomeracji Nowogard*.

Jednocześnie projekt aglomeracji Nowogard został przesłany Dyrektorowi Regionalnego Zarządu Gospodarki Wodnej w Szczecinie celem uzgodnienia.

Dyrektor Regionalnego Zarządu Gospodarki Wodnej w Szczecinie uzgodnił wyznaczenie nowej aglomeracji Nowogard pismem z dnia 18 grudnia 2014 r., znak: ZO-5041-18-2/14-ap.

Przedmiotowy wniosek nie był uzgadniany przez Regionalnego Dyrektora Ochrony Środowiska w Szczecinie ponieważ obszar wyznaczonej aglomeracji położony jest poza obszarem, o którym jest mowa w art. 43 ust. 2 b ustawy Prawo wodne.

Obszar aglomeracji Nowogard wyznaczony na mapie w skali 1:25000, obejmuje swym zasięgiem system istniejącej i projektowanej kanalizacji zbiorczej w miejscowości Nowogard. Zmiana obszaru i granic aglomeracji podyktowana jest przede wszystkim względami techniczno-ekonomicznymi.

Z obszaru aglomeracji Nowogard o równoważnej liczbie mieszkańców 20.750 przyjętego rozporządzeniem Nr 12/2006 Wojewody Zachodniopomorskiego z dnia 2 lutego 2006 r. w sprawie wyznaczenia aglomeracji Nowogard (Dz. Urz. Województwa Zachodniopomorskiego nr 19, poz. 335) wyłączone zostały miejscowości: Otręby, Kulice, Wierzbęcin, Osowo zamieszkałe łącznie przez 1210 osób.

Miejscowość Radosław, która była wymieniona w rozporządzeniu Wojewody Zachodniopomorskiego z 2006 r. aktualnie znajduje się w granicach administracyjnych Nowogardu – Osiedle (ulica Radosława i ulica Bohaterów Warszawy).

W miejscowościach Otręby, Kulice, Osowo nie uzyskano wymaganej liczby osób planowanych do podłączenia na 1 km planowanej do budowy sieci kanalizacyjnej ze względu na niską gęstość zaludnienia oraz rozproszoną zabudowę. Wskaźnik długości sieci, będący wyznacznikiem opłacalności budowy sieci kanalizacyjnej, dla tego obszaru kształtuje się na poziomie od 15 do 77 mieszkańców na 1 km sieci kanalizacyjnej. Budowa sieci kanalizacyjnej dla tych miejscowości nie spełnia wymogu § 3 ust. 4 rozporządzenia Ministra Środowiska z dnia 22 lipca 2014 r. w sprawie sposobu wyznaczania obszaru i granic aglomeracji, bowiem uzyskany wskaźnik jest mniejszy niż 120 mieszkańców na 1 km sieci.

Natomiast wyłączona z obszaru aglomeracji miejscowość Wierzbęcin została skanalizowana i posiada lokalną oczyszczalnię ścieków. W miarę posiadanych i pozyskiwanych środków finansowych Gmina Nowogard czynić będzie w przyszłości starania mające na celu rozbudowę sieci kanalizacyjnej na terenie gminy. Planuje się aby część miejscowości została podłączona do zbiorczego systemu kanalizacyjnego opartego o oczyszczalnię ścieków w Nowogardzie. Pozostałe miejscowości posiadać będą rozwiązania indywidualne.

Na terenie aglomeracji funkcjonuje sieć kanalizacyjna o długości 28,2 km (w tym 25,1 km kanalizacji grawitacyjnej i 3,1 km kanalizacji tłocznej) zakończona oczyszczalnią ścieków zlokalizowaną na przedmieściu Nowogardu przy ul. Zamkowej 9 (dz. Nr 300 obręb 3 Nowogard). Wydajność oczyszczalni wynosi  $Q_{sr,d} = 5400 \text{ m}^3/\text{d}$  co odpowiada RLM równemu 36600. Eksploatacja oczyszczalni oraz zrzut ścieków oczyszczonych do odbiornika odbywa się na podstawie udzielonego decyzją Starosty Goleniowskiego z dnia 16.06.2014r., znak: WOŚRL.6341.10.05.2014.KK pozwolenia wodnoprawnego z ustalonym terminem ważności do dnia 15.06.2024r. Odbiornikiem oczyszczonych ścieków jest ziemia (rów). W planach inwestycyjnych gminy do 2015 r. na terenie aglomeracji planowana jest budowa sieci kanalizacyjnej o długości 140 m w ulicy Radosława w Nowogardzie .

Wejście w życie uchwały nie obciąży budżetu Województwa Zachodniopomorskiego. Wyznaczenie przedmiotowej aglomeracji umożliwi gminie ubieganie się o środki z funduszy celowych na realizację przedsięwzięć związanych z gospodarką ściekową.

MARSZAŁEK WOJEWÓDZTWA

Olgięrd Geblewicz

H. Adam