

Projekt uchwały Nr 63/1/15  
Data rej. 26.02.15  
Data skier. do Komisji 26.02.15  
Spodziewany termin sesji 10.03.15

UCHWAŁA Nr .....

**SEJMIKU WOJEWÓDZTWA ZACHODNIOPOMORSKIEGO**  
z dnia ..... 2015 r.

w sprawie wyznaczenia aglomeracji Drawsko Pomorskie oraz likwidacji aglomeracji Drawsko Pomorskie wyznaczonej rozporządzeniem Nr 73/2006 Wojewody Zachodniopomorskiego z dnia 23 marca 2006 r. zmienionym rozporządzeniem Nr 20/2008 Wojewody Zachodniopomorskiego z dnia 13 maja 2008 r.

Na podstawie art. 43 ust. 2a ustawy z dnia 18 lipca 2001 r. Prawo wodne (Dz. U. z 2012 r. poz. 145, poz. 951, poz. 1513; Dz. U. z 2013 r., poz. 21, poz. 165; Dz. U. z 2014 r., poz. 659, poz. 850 i poz. 1146), art. 22 ust. 2 ustawy z dnia 5 stycznia 2011 r. o zmianie ustawy – Prawo wodne oraz niektórych innych ustaw (Dz. U. Nr 32, poz. 159, zmiana: Dz. U. z 2014 r. poz. 850) oraz § 3 i 4 rozporządzenia Ministra Środowiska z dnia 28 lipca 2014 r. w sprawie sposobu wyznaczania obszaru i granic aglomeracji (Dz. U. z 2014 r. poz. 995)

Sejmik Województwa Zachodniopomorskiego uchwała, co następuje:

**§ 1**

Wyznacza się aglomerację Drawsko Pomorskie o równoważnej liczbie mieszkańców (RLM) 15337, położoną w powiecie drawskim, w województwie zachodniopomorskim, z oczyszczalnią ścieków w Drawsku Pomorskim, której obszar obejmuje miejscowości oznaczone na załączonej mapie jako: Żółte, Kolonia Żółte, Roztoka, Zarańsko, Gogółczyn, Jankowo Małe, Jankowo, Drawsko Pomorskie, Dalewo, Zagórki, Suliszewo, Woliczno, Gudowo, Linowo.

**§ 2**

Obszar i granice aglomeracji, o której mowa w § 1, są oznaczone na mapie w skali 1:25 000, stanowiącej załącznik do uchwały.

**§ 3**

Likwiduje się aglomerację Drawsko Pomorskie wyznaczoną rozporządzeniem Nr 73/2006 Wojewody Zachodniopomorskiego z dnia 23 marca 2006 r. (Dz. Urz. Woj. Zachodniopomorskiego Nr 48, poz. 874) zmienionej rozporządzeniem Nr 20/2008 Wojewody Zachodniopomorskiego z dnia 13 maja 2008 r. (Dz. Urz. Woj. Zachodniopomorskiego Nr 52, poz. 1135).

**§ 4**

Traci moc rozporządzenie Wojewody Zachodniopomorskiego wskazane w § 3.

**§ 5**


Wykonanie uchwały powierza się Zarządowi Województwa Zachodniopomorskiego.

**§ 6**

Uchwała wchodzi w życie po upływie 14 dni od dnia ogłoszenia w Dzienniku Urzędowym Województwa Zachodniopomorskiego.

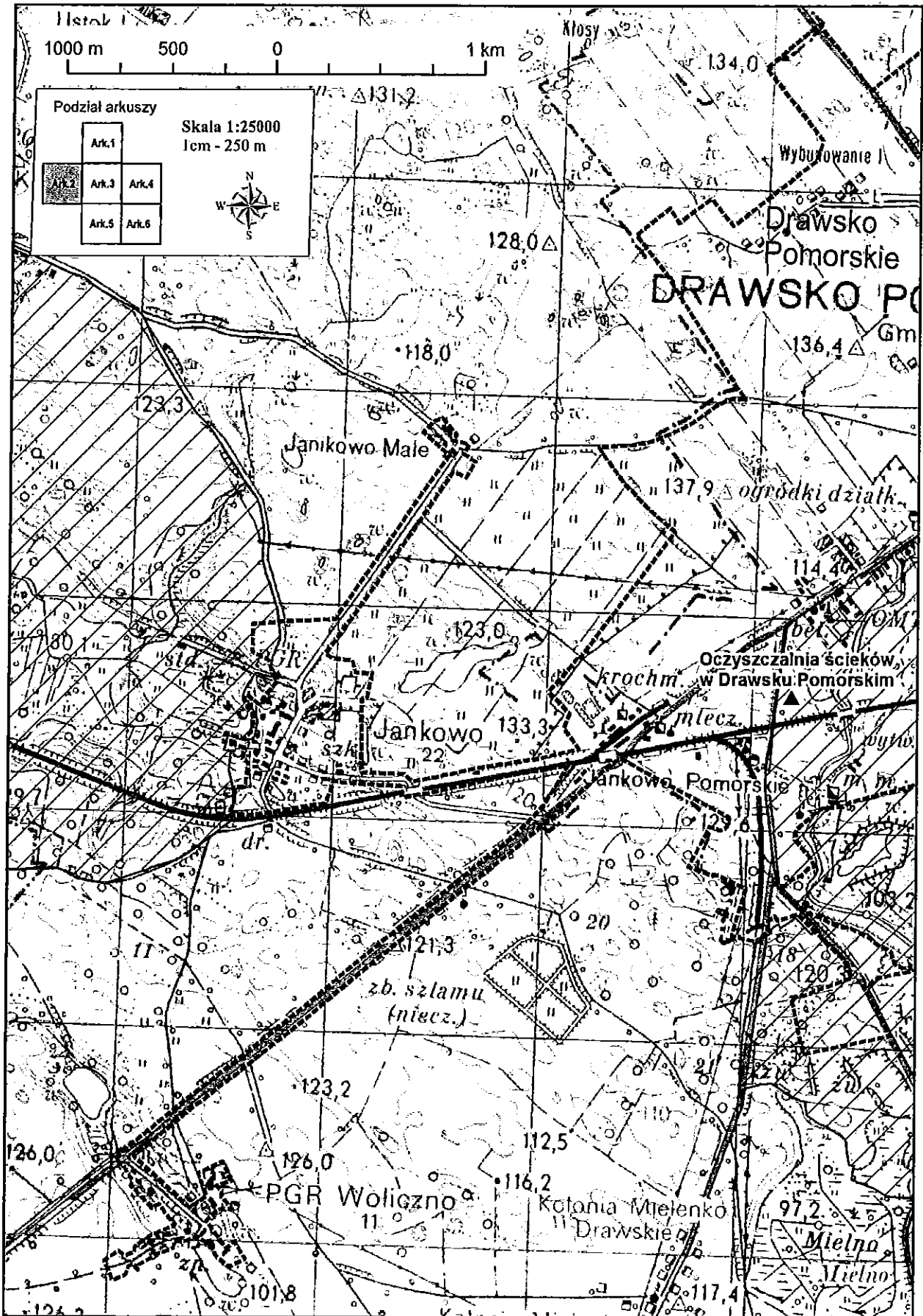
Uzgodniono

pod względem formalno-prawnym  
BIURO SĄDOWY PRAWNYCH

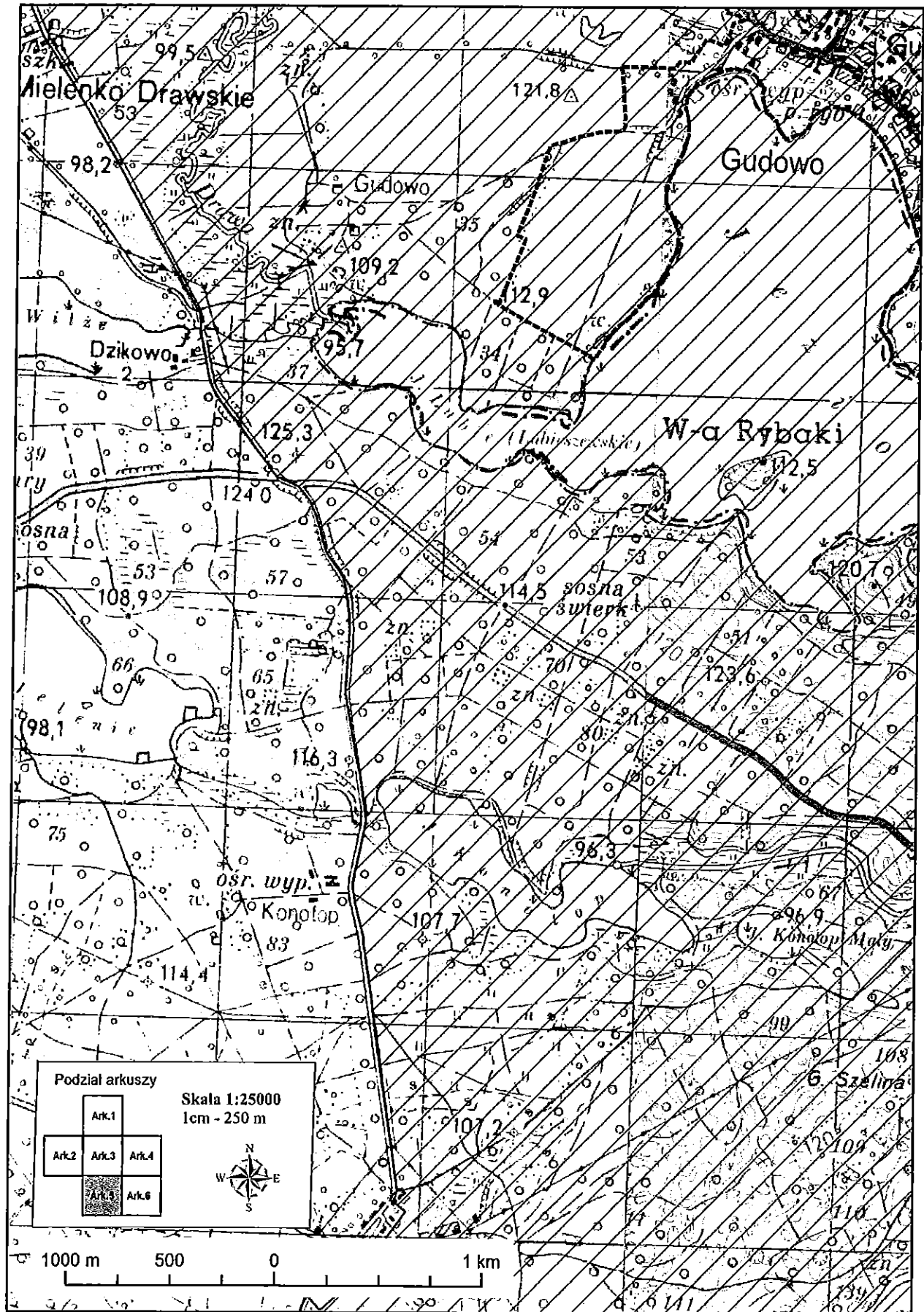


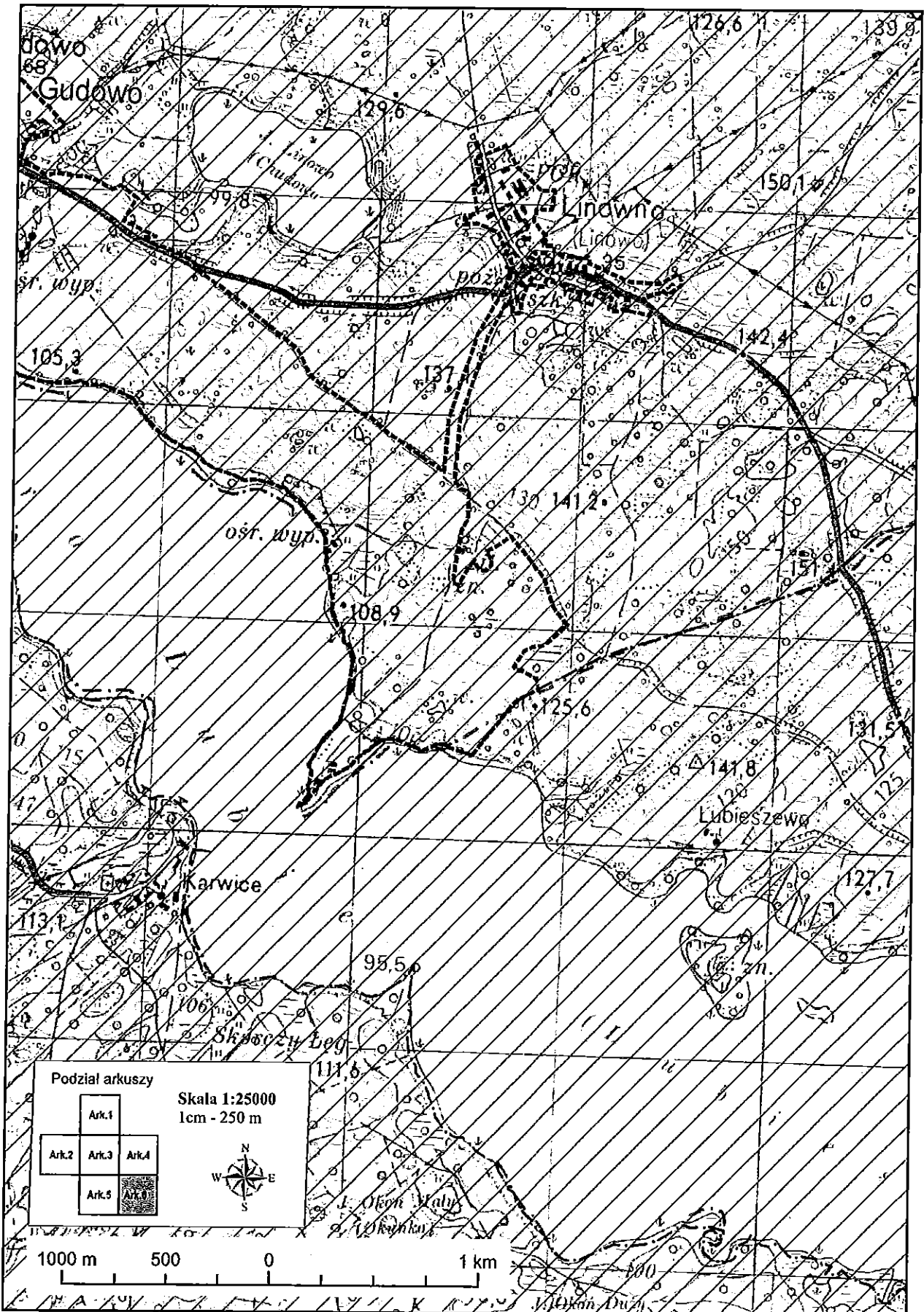












Uchwała wchodzi w życie po upływie 14 dni od dnia ogłoszenia w Dzienniku Urzędowym Województwa Zachodniopomorskiego.

### Uzasadnienie

Z dniem 15 listopada 2008 r. sejmik województwa przejął od wojewody kompetencję wyznaczania aglomeracji o równoważnej liczby mieszkańców (RLM) powyżej 2000. Zgodnie z art. 43 ust. 2a ustawy z dnia 18 lipca 2001r. Prawo wodne (Dz. U. z 2012 r. poz. 145 ze zm.) wyznaczenie aglomeracji przez sejmik województwa następuje w drodze uchwały po uzgodnieniu z właściwym dyrektorem regionalnego zarządu gospodarki wodnej i właściwym regionalnym dyrektorem ochrony środowiska oraz po zasięgnięciu opinii zainteresowanych gmin. Podstawą wyznaczenia obszaru i granic aglomeracji jest spełnienie wszystkich wymogów zapisanych rozporządzeniem Ministra Środowiska z dnia 28 lipca 2014 r. w sprawie sposobu wyznaczania obszaru i granic aglomeracji (Dz. U. z 2014 r. poz. 995).

W myśl art. 22 ust. 2 ustawy z dnia 5 stycznia 2011r. o zmianie ustawy - Prawo wodne oraz niektórych innych ustaw (Dz. U. z 2011 r. Nr 32, poz. 159 ze zm.) aglomeracje wyznaczone przed dniem 15 listopada 2008 roku Sejmik województwa może zlikwidować w drodze uchwały.

Aglomerację Drawsko Pomorskie, zgodnie z art. 43 ust. 2a ustawy Prawo wodne wyznacza Sejmik Województwa Zachodniopomorskiego po uzgodnieniu z Dyrektorem Regionalnego Zarządu Gospodarki Wodnej w Poznaniu i Regionalnym Dyrektorem Ochrony Środowiska w Szczecinie oraz po zasięgnięciu opinii zainteresowanej gminy, tj. Rady Miejskiej w Drawsku Pomorskim.

Procedura wyznaczenia aglomeracji Drawsko Pomorskie, w związku ze zmniejszeniem granic obszaru aglomeracji i zmianą równoważnej liczby mieszkańców, została wszczęta na wniosek Burmistrza Drawska Pomorskiego, który wystąpił z wnioskiem o zmianę aglomeracji Drawsko Pomorskie i przedłożył nową propozycję planu aglomeracji Drawsko Pomorskie przygotowaną w oparciu o: plan zagospodarowania przestrzennego miasta i gminy Drawsko Pomorskie, studium uwarunkowań i kierunków zagospodarowania przestrzennego gminy Drawsko Pomorskie przyjęte uchwałą Nr VIII/59/2003 Rady Miejskiej w Drawsku Pomorskim z dnia 25 kwietnia 2003 r., decyzję o ustaleniu lokalizacji inwestycji celu publicznego dla projektu budowy sieci wodociągowej i sieci kanalizacyjnej w m. Drawsko Pomorskie, Dalewo, Suliszewo, Zagórki, Nr 24/2012 z dnia 12 marca 2012r. wydaną przez Burmistrza Drawska Pomorskiego oraz wieloletni plan rozwoju i modernizacji urządzeń wodociągowych i kanalizacyjnych, sporządzony przez Zakład Wodociągów i Kanalizacji Sp. z o.o. w Drawsku Pomorskim, zatwierdzony Uchwałą Nr XLVII/423/2014 Rady Miejskiej w Drawsku Pomorskim z dnia 30 stycznia 2014 r.

Przedłożone przez Burmistrza Drawska Pomorskiego materiały zweryfikowano stwierdzając, że spełniają one wymogi określone w/w rozporządzeniem i mogą stanowić podstawę do wyznaczenia niniejszej aglomeracji.

Projekt aglomeracji Drawsko Pomorskie został przedłożony Radzie Miejskiej w Drawsku Pomorskim do zaopiniowania. Przewodniczący Rady Miejskiej w Drawsku Pomorskim pismem z dnia 02 września 2014 r. znak Og.0004.38.2014.EK poinformował że na sesji w dniu 28 sierpnia 2014 r. radni pozytywnie zaopiniowali zweryfikowany projekt planu aglomeracji Drawsko Pomorskie. Jednocześnie projekt aglomeracji Drawsko Pomorskie został przesłany Regionalnemu Dyrektorowi Ochrony Środowiska w Szczecinie oraz Dyrektorowi Regionalnego Zarządu Gospodarki Wodnej w Poznaniu celem uzgodnienia. Regionalny Dyrektor Ochrony Środowiska w Szczecinie uzgodnił zweryfikowany projekt aglomeracji Drawsko Pomorskie w postanowieniu z dnia 07 sierpnia 2014 r., znak: WONS-NS.070.18.2014.MM. Dyrektor Regionalnego Zarządu Gospodarki Wodnej w Poznaniu pismem z dnia 27 sierpnia 2014 r., znak: ZOU-539-100/14-896 uzgodnił wyznaczenie aglomeracji Drawsko Pomorskie, której obszar, granice oraz równoważną liczbę mieszkańców wynoszącą 15337 RLM określa projekt „Planu aglomeracji Drawsko Pomorskie”.

Obszar aglomeracji Drawsko Pomorskie, wyznaczony na mapie w skali 1:25000, obejmuje swym zasięgiem system istniejącej i projektowanej kanalizacji zbiorczej w miejscowościach gminy Drawsko Pomorskie.

Z obszaru aglomeracji Drawsko Pomorskie o równoważnej liczbie mieszkańców 11 733 przyjętego rozporządzeniem Nr 73/2006 Wojewody Zachodniopomorskiego z dnia 23 marca 2006 r. (Dz. Urz. Województwa Zachodniopomorskiego nr 19, poz. 337) zmienionym rozporządzeniem Wojewody Zachodniopomorskiego nr 20/2008 z dnia 13 maja 2008 (Dz. Urz. Województwa Zachodniopomorskiego nr 19, poz. 337) wyłączone zostały miejscowości: Zagozd, Gajewo, Gajewko, Mielenko Drawskie i Kolonia Mielenko Drawskie. Zmiana obszaru i granic aglomeracji jest podyktowana przede wszystkim względami techniczno-ekonomicznymi.

W miejscowościach, które nie zostały ujęte w nowym obszarze i granicach aglomeracji Drawsko Pomorskie nie uzyskano wymaganej liczby osób planowanych do podłączonych na 1 km budowanej sieci kanalizacyjnej ze względu na niską gęstość zaludnienia oraz rozproszoną zabudowę. Wskaźnik długości sieci, będący wyznacznikiem opłacalności budowy sieci kanalizacyjnej, dla tego obszaru kształtuje się od 5 do 40 mieszkańców na 1 km sieci kanalizacyjnej i nie spełnia wymogu § 3 ust. 5 rozporządzenia Ministra Środowiska z dnia 28 lipca 2014 r. w sprawie sposobu wyznaczania obszaru i granic aglomeracji, bowiem jest mniejszy niż 90 mieszkańców na 1 km sieci.

W miejscowościach wyłączonych z aglomeracji, ścieki odprowadzane będą tak jak obecnie, do zbiorników bezodpływowych i wywożone taborem asenizacyjnym do oczyszczalni ścieków w Drawsku Pomorskim.

Równoważna liczba mieszkańców aglomeracji (RLM) Drawsko Pomorskie wynosząca 15337 ustalona została w oparciu o liczbę mieszkańców i turystów korzystających z istniejącego i planowanego do rozbudowy systemu kanalizacyjnego oraz ładunku zanieczyszczeń z zakładów przemysłowych.

Liczba mieszkańców oraz turystów korzystających z istniejącej sieci kanalizacyjnej wynosi 14215, liczba mieszkańców oraz turystów, którzy będą korzystali z planowanej do budowy sieci kanalizacyjnej wynosi 886, natomiast Równoważna Liczba Mieszkańców wynikająca z dobowego ładunku ścieków odprowadzanych przez zakłady przemysłowe korzystające z istniejącej sieci kanalizacyjnej wynosi 236.

Na terenie aglomeracji funkcjonuje sieć kanalizacyjna o długości 80,175 km (w tym 47,895 km kanalizacji sanitarnej grawitacyjnej i 26,28 km kanalizacji tłocznej oraz 6,0 km kanalizacji ogólnospławnej), planowana jest do wykonania sieć kanalizacyjna o długości 9,570 km.

Sieć kanalizacyjna odprowadza ścieki do istniejącej mechaniczno-biologicznej oczyszczalni ścieków zlokalizowanej w miejscowości Drawsko Pomorskie, powiat drawski. Oczyszczalnia ta zapewnia podwyższone usuwanie związków biogennych.

Według projektu oczyszczalni ścieków założono następujące równoważne liczby mieszkańców:

- przy przepływie średniodobowym  $Q_{sr}$  – 2200 m<sup>3</sup>/d - RLM – 12100,
- przy przepływie maksymalnym dobowym  $Q_{max}$  – 2700 m<sup>3</sup>/d - RLM – 14850.

Po szczegółowej analizie wyliczonej RLM aglomeracji, należy uznać, że ścieki dopływające do oczyszczalni zostaną oczyszczone w stopniu zapewniającym spełnienie wymagań określonych dla aglomeracji od 15.000 do 99.999, gdyż obciążenie urządzeń oczyszczalni liczone na podstawie ilości zanieczyszczeń rzeczywiście dopływających do oczyszczalni będzie mniejsze niż przyjęte na etapie założeń projektowych.

Eksploatacja oczyszczalni oraz zrzut ścieków oczyszczonych do odbiornika odbywa się na podstawie decyzji Starosty Drawskiego z dnia 4 grudnia 2013 r., znak: OS.6341.68.2013.KJ, obowiązującej do dnia 30.11.2023 r.

Aktualnie na podstawie pomiarów prowadzonych przez użytkownika do oczyszczalni dopływa  $Q_{sr}$  – 1200 m<sup>3</sup>/d. Po wykonaniu rozbudowy sieci kanalizacyjnej i podłączeniu planowanych mieszkańców przewidywana ilość ścieków kierowanych do oczyszczalni wyniesie  $Q_{sr,d.} = 1300$  m<sup>3</sup>/d.

Odbiornikiem oczyszczonych ścieków jest rzeka Drawa.

Wejście w życie uchwały nie obciąży budżetu Województwa Zachodniopomorskiego. Wyznaczenie przedmiotowej aglomeracji umożliwi gminie ubieganie się o środki z funduszy celowych na realizację przedsięwzięć związanych z wyposażeniem aglomeracji w wymaganą sieć kanalizacyjną dla ścieków komunalnych zakończonych oczyszczalnią ścieków.

MARSZAŁEK WOJEWÓDZTWA

*Olgierd Geblewicz*

DYREKTOR

Wydziału Ochrony Środowiska

*Maciej Łowicki*