

Projekt uchwały Nr 58/1/15
Data rej. 30.01.15
Data skier. do Komisji 02.02.15
Spodziewany termin sesji 10.03.15

UCHWAŁA Nr

SEJMIKU WOJEWÓDZTWA ZACHODNIOPOMORSKIEGO

z dnia 2014 r.

**w sprawie wyznaczenia aglomeracji Choszczno oraz
likwidacji aglomeracji Choszczno wyznaczonej rozporządzeniem Nr 32/2006
Wojewody Zachodniopomorskiego z dnia 22 lutego 2006 r.**

Na podstawie art. 43 ust. 2a ustawy z dnia 18 lipca 2001 r. Prawo wodne (Dz. U. z 2012 r. poz. 145, poz. 951, poz. 1513; Dz. U. z 2013 r., poz. 21, poz. 165, Dz. U. z 2014 r. poz. 659, poz. 850, i poz. 1146), art. 22 ust. 2 ustawy z dnia 5 stycznia 2011 r. o zmianie ustawy – Prawo wodne oraz niektórych innych ustaw (Dz. U. Nr 32, poz. 159, zmiana: Dz. U. z 2014 r. poz. 850) oraz § 3 i 4 rozporządzenia Ministra Środowiska z dnia 28 lipca 2014 r. w sprawie sposobu wyznaczania obszaru i granic aglomeracji (Dz. U. z 2014 r. poz. 995)

Sejmik Województwa Zachodniopomorskiego uchwala, co następuje:

§ 1

Wyznacza się aglomerację Choszczno o równoważnej liczbie mieszkańców (RLM) 22416, położoną w powiecie choszczeńskim, w województwie zachodniopomorskim, z oczyszczalnią ścieków w Choszcznie, której obszar obejmuje miejscowości: Choszczno, Bonin, Chelpa, Gleźno, Kolki, Koplin, Korytowo, Krzowiec, Nowe Żeńsko, Oraczewice, Pakość, Piasecznik, Radaczewo, Raduń, Rzecko, Rzeczeki, Sławęcín, Smoleń, Stary Klukom, Stawin, Stradzewo, Sulino, Suliszewo, Warduń, Zamęcín, Zwierzyn.

§ 2

Obszar i granice aglomeracji, o której mowa w § 1, są oznaczone na mapie w skali 1:25 000, stanowiącej załącznik do uchwały.

§ 3

Likwiduje się aglomerację Choszczno wyznaczoną rozporządzeniem Nr 32/2006 Wojewody Zachodniopomorskiego z dnia 22 lutego 2006 r. w sprawie wyznaczenia aglomeracji Choszczno (Dz. Urz. Województwa Zachodniopomorskiego nr 32, poz. 563).

§ 4

Traci moc rozporządzenie Wojewody Zachodniopomorskiego wskazane w § 3.

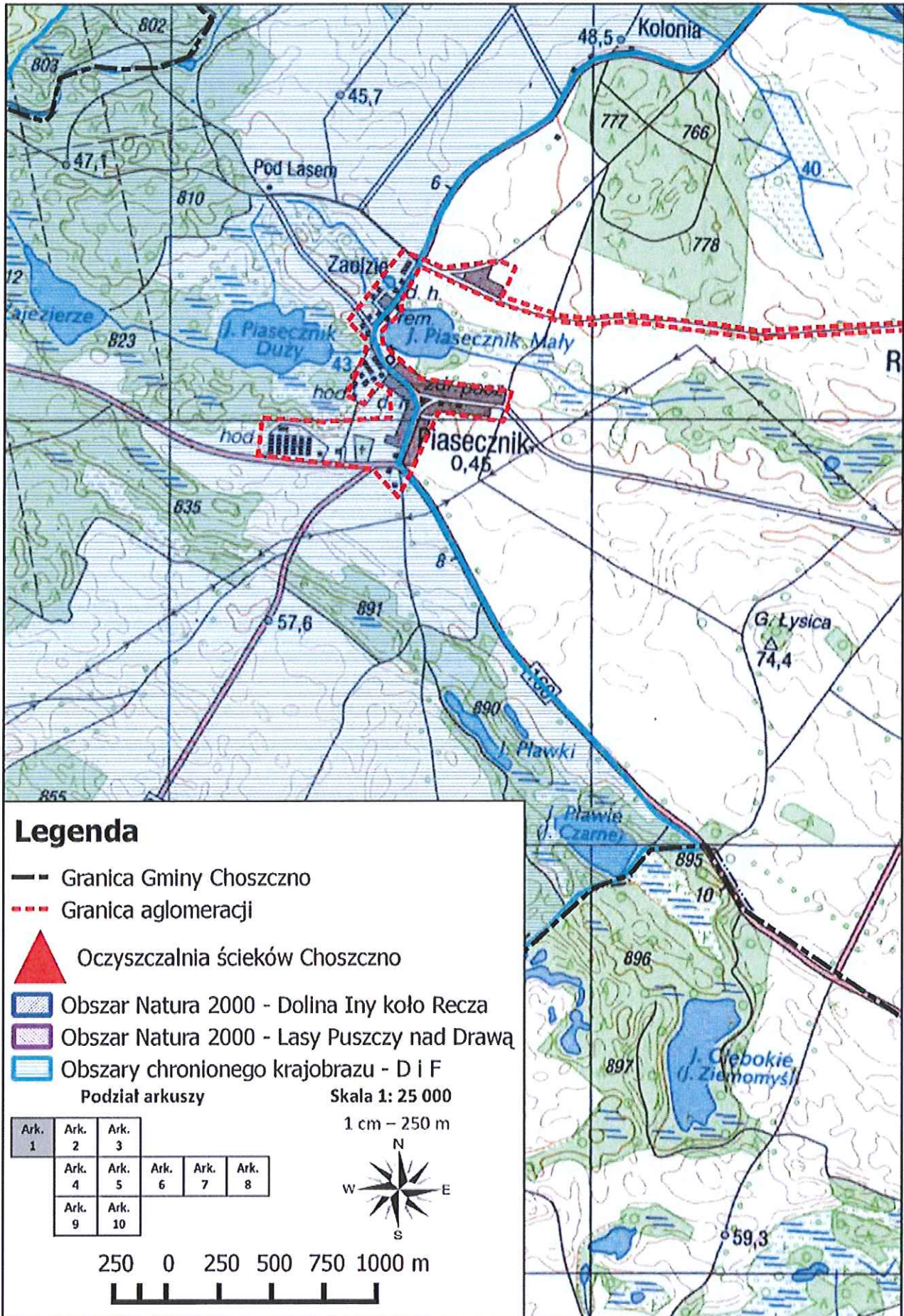
§ 5

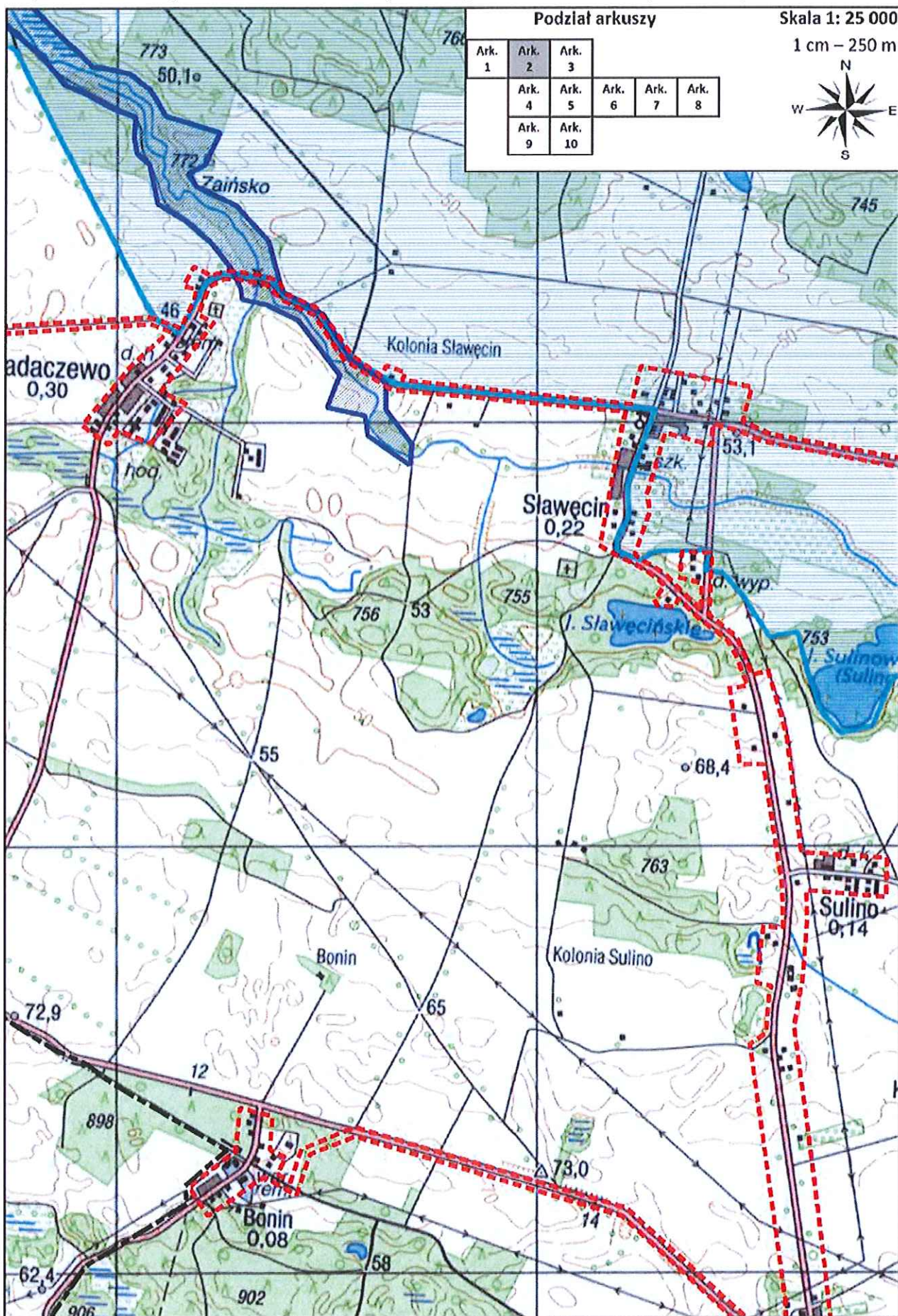
Wykonanie uchwały powierza się Zarządowi Województwa Zachodniopomorskiego.

§ 6

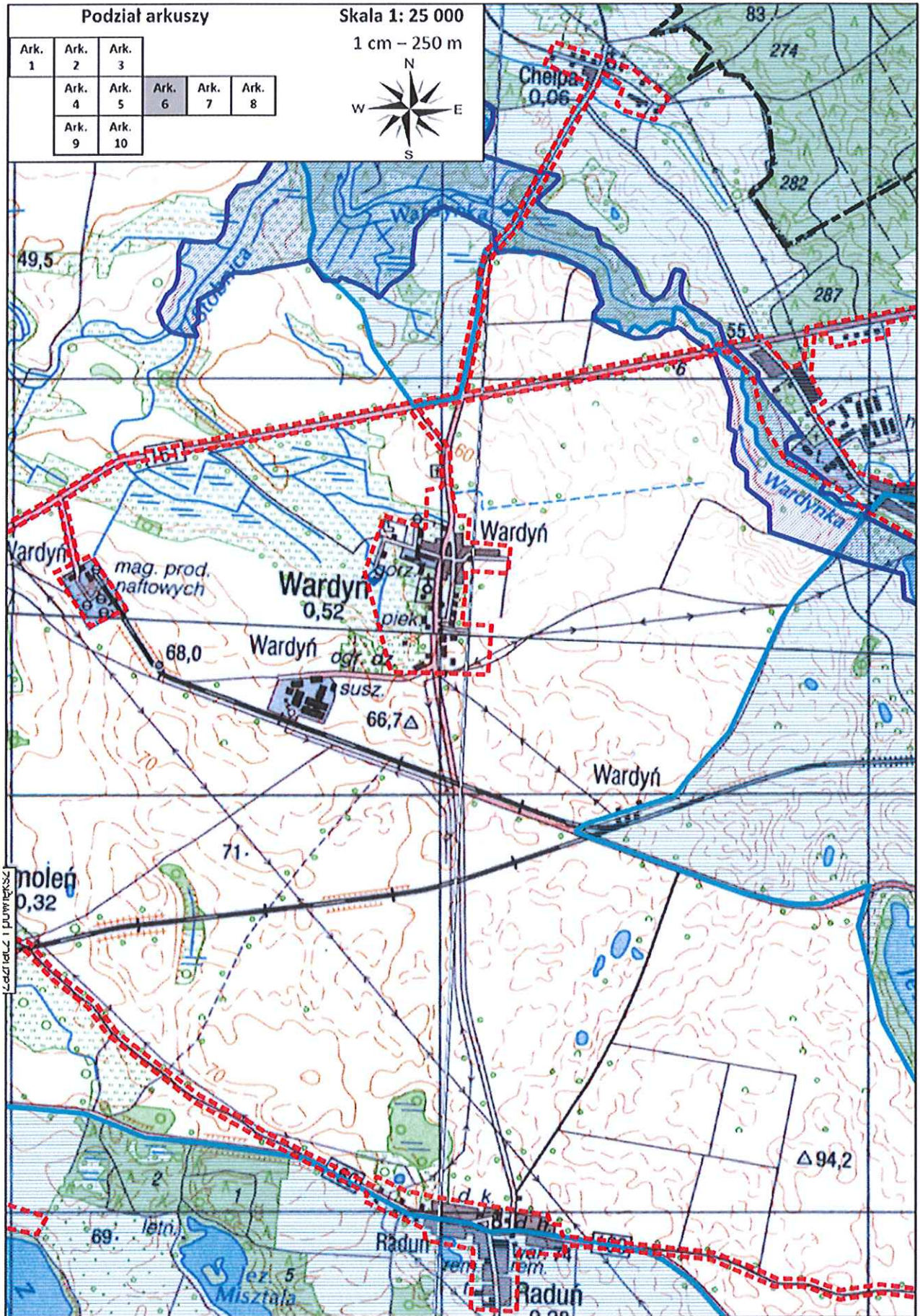
Uchwała wchodzi w życie po upływie 14 dni od dnia ogłoszenia w Dzienniku Urzędowym Województwa Zachodniopomorskiego.

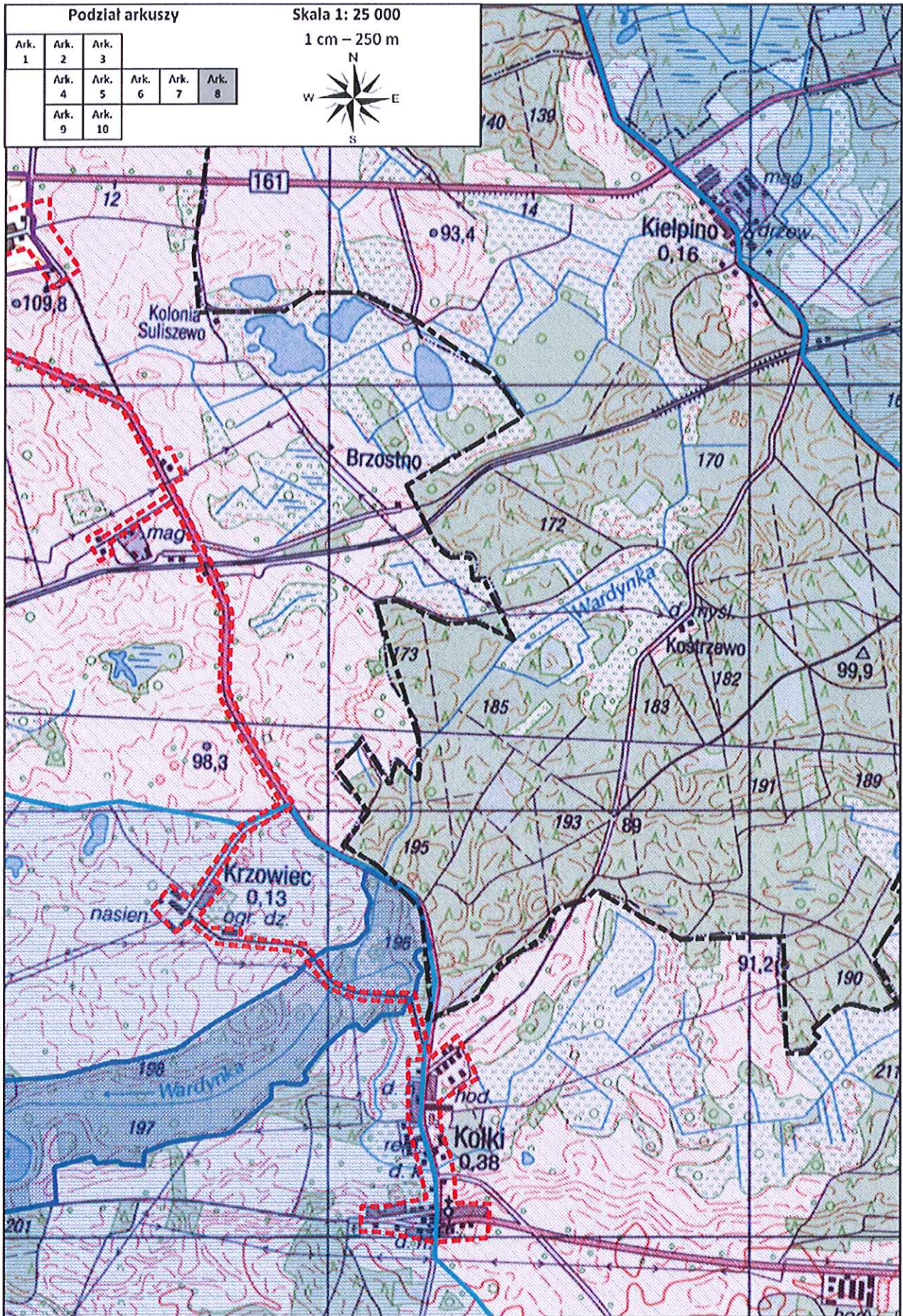
*Uzgodniono
pod względem formalno-prawnym*
BIURO RADCOW PRAWNYCH
*Magdalena Ługiewicz
radca prawny*

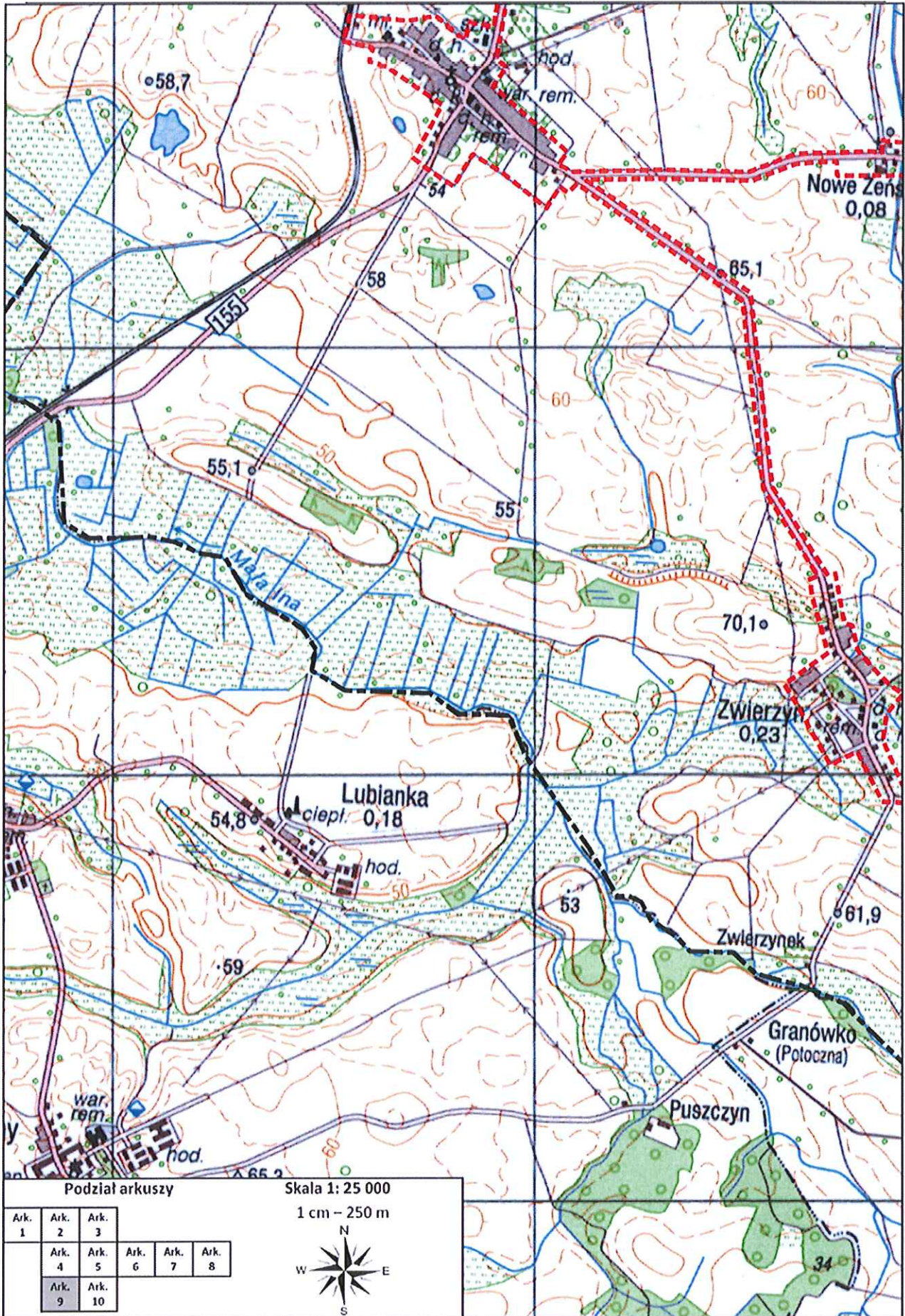


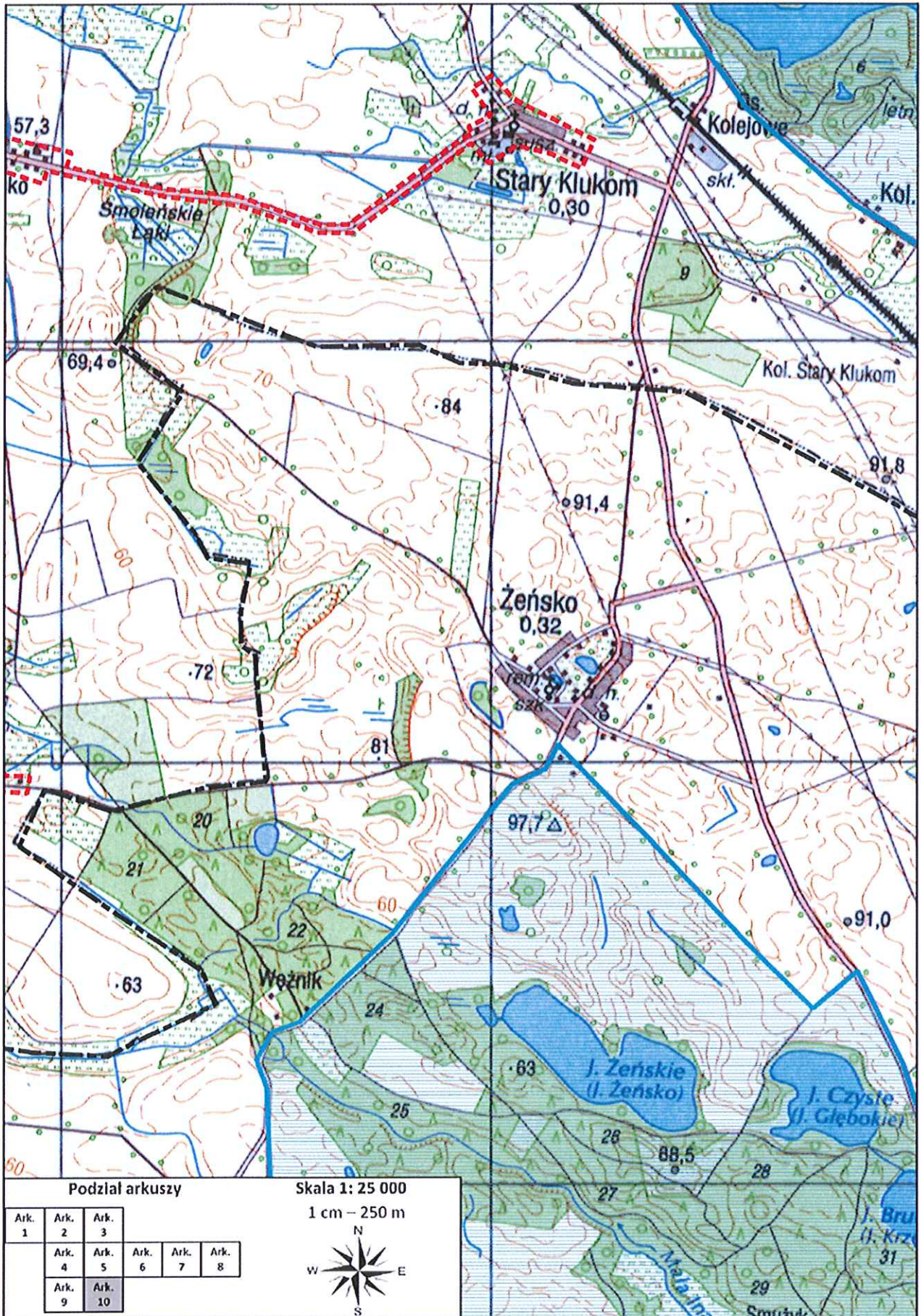












Uzasadnienie

Z dniem 15 listopada 2008 r. sejmik województwa przejął od wojewody kompetencję wyznaczania aglomeracji o równoważnej liczby mieszkańców (RLM) powyżej 2000. Zgodnie z art. 43 ust. 2a ustawy z dnia 18 lipca 2001r. Prawo wodne (Dz. U. z 2012 r. poz. 145 ze zm.) wyznaczenie aglomeracji przez sejmik województwa następuje w drodze uchwały po uzgodnieniu z właściwym dyrektorem regionalnego zarządu gospodarki wodnej i właściwym regionalnym dyrektorem ochrony środowiska oraz po zasięgnięciu opinii zainteresowanych gmin. Podstawą wyznaczenia obszaru i granic aglomeracji jest spełnienie wszystkich wymogów zapisanych rozporządzeniem Ministra Środowiska z dnia 28 lipca 2014 r. w sprawie sposobu wyznaczania obszaru i granic aglomeracji (Dz. U. z 2014 r. poz. 995).

W myśl art. 22 ust. 2 ustawy z dnia 5 stycznia 2011r. o zmianie ustawy - Prawo wodne oraz niektórych innych ustaw (Dz. U. z 2011 r. Nr 32, poz. 159 ze zm.) aglomeracje wyznaczone przed dniem 15 listopada 2008 roku Sejmik województwa może zlikwidować w drodze uchwały.

Aglomerację Choszczno, zgodnie z art. 43 ust. 2a ustawy Prawo wodne wyznacza Sejmik Województwa Zachodniopomorskiego po uzgodnieniu z Dyrektorem Regionalnego Zarządu Gospodarki Wodnej w Szczecinie i Regionalnym Dyrektorem Ochrony Środowiska w Szczecinie oraz po zasięgnięciu opinii zainteresowanej gminy, tj. Rady Miejskiej w Choszczynie.

Procedura wyznaczenia aglomeracji Choszczno, w związku ze zwiększeniem granic obszaru aglomeracji i zwiększeniem równoważnej liczby mieszkańców, została wszczęta na wniosek Burmistrza Choszczna, który wystąpił z wnioskiem o zmianę aglomeracji Choszczno i przedłożył nową propozycję planu aglomeracji Choszczno przygotowaną w oparciu o Miejscowe plany zagospodarowania przestrzennego gminy Choszczno z roku 1998 i 2011, Studium uwarunkowań i kierunków zagospodarowania przestrzennego gminy z roku 2006.

Przedłożone przez Burmistrza Choszczna materiały zweryfikowano stwierdzając, że spełniają one wymogi określone w/w rozporządzeniu i mogą stanowić podstawę do wyznaczenia niniejszej aglomeracji.

Projekt aglomeracji Choszczno został przedłożony Radzie Miejskiej w Choszczynie do zaopiniowania, która wyraziła pozytywną opinię w sprawie zaopiniowania zweryfikowanego projektu planu aglomeracji Choszczno w formie Uchwały Nr II/16/2014 Rady Miejskiej w Choszczynie z dnia 17 grudnia 2014 r. Jednocześnie projekt aglomeracji Choszczno został przesłany Regionalnemu Dyrektorowi Ochrony Środowiska w Szczecinie oraz Dyrektorowi Regionalnego Zarządu Gospodarki Wodnej w Szczecinie celem uzgodnienia. Regionalny Dyrektor Ochrony Środowiska w Szczecinie uzgodnił zweryfikowany projekt aglomeracji Choszczno w postanowieniu z dnia 20.10.2014r., znak: WONS-NS.070.27.2014.MM. Dyrektor Regionalnego Zarządu Gospodarki Wodnej w Szczecinie uzgodnił wyznaczenie aglomeracji Choszczno w piśmie z dnia 17.10.2014 r., znak: ZO-5041-22/14-jm.

Obszar aglomeracji Choszczno, wyznaczony na mapie w skali 1:25000, obejmuje swym zasięgiem system istniejącej i planowanej kanalizacji zbiorczej w miejscowościach: Choszczno, Bonin, Chełpa, Gleżno, Kołki, Koplin, Korytowo, Krzowiec, Nowe Żeńsko, Oraczewice, Pakość, Piasecznik,

Radaczewo, Raduń, Rzecko, Rzeczek, Sławęcino, Smoleń, Stary Klukom, Stawin, Stradzewo, Sulino, Suliszewo, Wardyń, Zamećin, Zwierzyn.

Aglomeracja Choszczno o równoważnej liczbie mieszkańców (RLM) 16873 była wyznaczona rozporządzeniem Nr 32/2006 Wojewody Zachodniopomorskiego z dnia 22.02.2006 r. (Dz. Urz. Woj. Zach. Nr 32, poz. 563). Aglomerację tworzyły następujące miejscowości: Choszczno, Piasecznik, Radaczewo, Sławęcino, Stradzewo, Sulino, Pakość, Kożedo, Wardyń, Smoleń, Raduń, Korytowo.

Zaplanowana przez Burmistrza Choszczna zmiana zasięgu aglomeracji w obrębie Gminy Choszczno obejmuje dwojakie zmiany: włączenie do obszaru aglomeracji sieci kanalizacji sanitarnej, w celu uporządkowania faktycznego stanu systemu kanalizacji zbiorczej, działającego na terenie, którego dotychczasowy zasięg aglomeracji nie obejmował oraz zwiększenie obszaru aglomeracji w związku z budową kanalizacji sanitarnej na terenie miasta Choszczno i na terenie gminy Choszczno. Dlatego też Burmistrz Choszczna przedłożył propozycję planu aglomeracji Choszczno obejmującą rozszerzenie obszaru aglomeracji i zwiększenie wielkości RLM do 22416, która została ustalona została w oparciu o liczbę mieszkańców korzystających z istniejącego i projektowanego systemu kanalizacyjnego.

Na terenie aglomeracji funkcjonuje sieć kanalizacyjna o długości 107,8 km (w tym 42,5 km kanalizacji grawitacyjnej i 65,3 km kanalizacji tłocznej) zakończona mechaniczno-biologiczną oczyszczalnią ścieków zlokalizowaną w miejscowości Choszczno. Planowane jest wykonanie sieci kanalizacyjnej o długości 14,55 km. Średni wskaźnik koncentracji dla projektowanej sieci będzie wynosił 134,3 Mk/km. Do oczyszczalni w Choszcznie odprowadzane będą również ścieki dowożone spoza aglomeracji z miejscowości: Baczyn, Brzostno, Czernice, Golcza, Gostyczyn, Łaszewo, Płoki, Radlice, Roztoce, Rudniki, Sulechówek, Sułowo, Witoszyn, Wysokie.

Wydajność projektowa oczyszczalni wynosi $Q_{\text{śrd}} = 3500 \text{ m}^3/\text{d}$, co odpowiada RLM równemu 22000. Ilość ścieków obecnie kierowanych do oczyszczalni ścieków komunalnych wynosi ok. $Q_{\text{śrd}} = 3377 \text{ m}^3/\text{d}$. Odbiornikiem bezpośrednim oczyszczonych ścieków jest rów melioracji szczegółowej wpadający do rzeki Stobnica. Eksploatacja oczyszczalni oraz zrzut ścieków oczyszczonych do odbiornika odbywa się na podstawie decyzji Starosty Choszczeńskiego z dnia 13.01.2010r., znak: OŚII-6223/49/09/10, zmienionej decyzją z dnia 19.08.2013r. znak: OŚ.6341.57.2013.II, obowiązującej do dnia 12.01.2020r.

Wejście w życie uchwały nie obciąża budżetu Województwa Zachodniopomorskiego. Wyznaczenie przedmiotowej aglomeracji umożliwi gminie ubieganie się o środki z funduszy celowych na realizację przedsięwzięć związanych z wyposażeniem aglomeracji w wymaganą sieć kanalizacyjną dla ścieków komunalnych zakończonych oczyszczalnią ścieków.

z up. MARSZAŁKA WOJEWÓDZTWA

Jarosław Rzepa
WICEMARSZAŁEK