

Projekt uchwały Nr 542/11/23

Data rej. 02.08.23

Data skier. do Komisji 02.08.23

Spodziewany termin sesji 14.09.23

**UCHWAŁA NR
SEJMIKU WOJEWÓDZTWA ZACHODNIOPOMORSKIEGO**

z dnia 2023 r.

w sprawie ustanowienia planu ochrony dla Drawskiego Parku Krajobrazowego

Na podstawie art. 18 pkt 20 ustawy z dnia 5 czerwca 1998 r. o samorządzie województwa (Dz. U. z 2022 r. poz. 2094 oraz z 2023 r. poz. 572), art. 19 ust. 6a z dnia 16 kwietnia 2004 r. o ochronie przyrody (Dz. U. z 2023 r. poz. 1336) uchwała się, co następuje:

§ 1. Ustanawia się na okres 20 lat plan ochrony dla Drawskiego Parku Krajobrazowego obejmujący:

- 1) część tekstową planu ochrony dla Drawskiego Parku Krajobrazowego, w brzmieniu stanowiącym załącznik nr 1 do uchwały;
- 2) mapę podziału regionalnego na jednostki krajobrazowe oraz punktów i osi widokowych stanowiącą załącznik nr 1A do uchwały;
- 3) mapę proponowanych form ochrony przyrody w Drawskim Parku Krajobrazowym stanowiącą załącznik nr 1B do uchwały;
- 4) mapę działań ochronnych Drawskiego Parku Krajobrazowego stanowiącą załącznik nr 1C do uchwały;
- 5) mapę gruntów, które nie powinny być zalesiane i zamieniane na grunty orne oraz obszarów chronionych przed zabudową w Drawskim Parku Krajobrazowym, stanowiącą załącznik nr 1D do uchwały.

§ 2. W odniesieniu do przedmiotów ochrony obszarów Natura 2000 Jeziora Czaplinskie PLH320039 oraz Ostoja Drawska PLB320019 obowiązują ustalenia następujących dokumentów:

- 1) Zarządzenia Regionalnego Dyrektora Ochrony Środowiska w Szczecinie z dnia 29 kwietnia 2014 r. w sprawie ustanowienia planu zadań ochronnych dla obszaru Natura 2000 Jeziora Czaplinskie PLH320039 (Dz. Urz. Woj. Zachodniopomorskiego z 2014 r. poz. 1920, z późn. zm.¹⁾);
- 2) Zarządzenia Regionalnego Dyrektora Ochrony Środowiska w Szczecinie z dnia 24 czerwca 2014 r. w sprawie ustanowienia planu zadań ochronnych dla obszaru Natura 2000 Ostoja Drawska PLB320019 (Dz. Urz. Woj. Zachodniopomorskiego z 2014 r. poz. 2674, z późn. zm.²⁾);
- 3) Zarządzenia nr 21/2013 Regionalnego Dyrektora Ochrony Środowiska w Szczecinie z dnia 28 maja 2013 r. w sprawie ustanowienia planu ochrony dla rezerwatu przyrody "Przełom Rzeki Dębnicy" (Dz. Urz. Woj. Zachodniopomorskiego z 2013 r. poz. 2294, z późn. zm.³⁾) zawierającego zakres planu zadań ochronnych dla wymienionych obszarów Natura 2000.

§ 3. Wykonanie uchwały powierza się Zarządowi Województwa Zachodniopomorskiego.

§ 4. Uchwała wchodzi w życie po upływie 14 dni od dnia ogłoszenia w Dzienniku Urzędowym Województwa Zachodniopomorskiego.

Nie wnoszę zastrzeżeń
formalno - prawnych

Podpis.....

radca prawny Mariusz Ciaś
Nr-Sz-1113

Uzgodniono pod względem
legislacyjnym

PODINSPEKTOR
do spraw legislacji

¹⁾ Akty zmieniające: Dz. Urz. Woj. Zachodniopomorskiego z 2017 r. poz. 4306.

²⁾ Akty zmieniające: Dz. Urz. Woj. Zachodniopomorskiego z 2015 r. poz. 5420, Dz. Urz. Woj. Zachodniopomorskiego z 2017 r. poz. 2591 oraz Dz. Urz. Woj. Zachodniopomorskiego z 2022 r. poz. 2878.

³⁾ Akty zmieniające: Dz. Urz. Woj. Zachodniopomorskiego z 2017 r. poz. 2200.

1871
1872
1873
1874

1875
1876

1877
1878
1879
1880

PLAN OCHRONY DLA DRAWSKIEGO PARKU KRAJOBRAZOWEGO

Rozdział 1

Strategiczne cele ochrony

§ 1. Określa się następujące strategiczne cele ochrony Drawskiego Parku Krajobrazowego zwanego dalej DPK:

1. ochronę wartości przyrodniczych, w tym:

a) torfowisk,

b) zasobów wodnych, w szczególności jezior lobeliowych,

c) zróżnicowania limnologicznego jezior,

d) żyznej buczyny pomorskiej w pasie moren czołowych buczyny pomorskiej oraz kwaśnej buczyny,

e) obszarów o dużej naturalnej różnorodności faunistycznej i florystycznej, charakterystycznych dla poszczególnych środowisk naturalnych i półnaturalnych parku;

2. ochronę wartości geologicznych, w tym:

a) zróżnicowania geomorfologicznego terenu i charakterystycznych krajobrazów,

b) stanowisk i tras geologicznych,

c) stromych stoków, licznych dolin i wcięć erozyjnych z dużą liczbą nisz źródłkowych;

3. ochronę wartości historycznych i kulturowych, w tym:

a) dziedzictwa kulturowego i historycznego obszaru pogranicza polsko-pomorsko-brandenburskiego jako świadectwa wielonarodowych nawarstwień kulturowych i historycznych,

b) utrzymanie i wyeksponowanie zachowanych zasobów krajobrazu kulturowego i jego struktury;

4) ochronę walorów krajobrazowych, w tym:

a) punktów i szlaków widokowych,

b) pojeziernych krajobrazów z otwarciami widokowymi na jeziora wraz z ich zróżnicowanymi brzegami i wyspami,

c) okazałych drzew, układów zieleni komponowanej: alei, szpalerów przydrożnych, założeń parkowych i cmentarnych,

d) zachowanie charakterystycznej fizjonomii krajobrazu Pojezierza Drawskiego oraz krajobrazu Wysoczyzny Połczyńskiej.

Rozdział 2

Przyrodnicze, społeczne i gospodarcze uwarunkowania realizacji strategicznych celów ochrony

§ 2. Zidentyfikowano następujące przyrodnicze, społeczne i gospodarcze uwarunkowania realizacji strategicznych celów ochrony:

1. Uwarunkowania przyrodnicze:

1) Położenie fizyczno-geograficzne:

Obszar – Europa Zachodnia,

Podobszar – Pozaalpejska Europa Zachodnia,

Prowincja – Nizina Środkowoeuropejska (31),

Podprowincja – Pojezierza Południobałtyckie (314),

Makroregion – (314.4) Pojezierze Zachodniopomorskie (314.4),

Mezoregion – Wysoczyzna Łobeska (314.44),

Mezoregion – Pojezierze Drawskie (314.45);

2) Położenie geobotaniczne:

Obszar – Europejskich Lasów Liściastych i Mieszanych,

Prowincja – Środkowoeuropejska,

Podprowincja – Środkowoeuropejska Właściwa,

Dział – Pomorski (A);

Kraina Pojezierzy Środkowopomorskich (A.4),

Okręg Drawski (A.4.3.b),

Okręg Połczyński (A.4.3.c).

3) Budowa geologiczna:

Większość utworów geologicznych powstało w okresie zlodowacenia północnopolskiego (bałtyckiego), stadiału pomorskiego. Dominują utwory czwartorzędowe, głównie plejstocenijskie piaski i żwiry wodnolodowcowe sandrowe, gliny zwałowe i piaski zwałowe. Lokalnie, w obniżeniach bezodpływowych oraz dolinach rzecznych i starych jeziorzyskach występują osady

torfowe (holoceńskie) m.in. w dolinach cieków oraz licznych zagłębieniach bezodpływowych.

4) Ukształtowanie terenu:

Podstawowym elementem rzeźby DPK jest ciąg moren czołowych fazy pomorskiej, które od południa graniczą z płacami wysoczyznowymi i rozległymi polami sandrowymi o urozmaiconej rzeźbie. Zróznicowanie rzeźby wzbogacają formy szczelinowe – ozy i kemy. Walory tego obszaru podkreśla obecność jezior polodowcowych, głównie o charakterze rynnowym oraz bogactwo małych jezior pochodzenia wytopiskowego.

5) Wody powierzchniowe:

Wody płynące i stojące znajdujące się w Drawskim Parku Krajobrazowym należą do zlewiska Morza Bałtyckiego w dorzeczu Odry. Park obejmuje część zlewni III rzędowej rzeki Noteci z Gwdą i Drawą oraz część zlewni I rzędowej rzeki Parsęty z Dębnicą, uchodzącej bezpośrednio do Morza Bałtyckiego.

Drawski PK odwadnia głównie rzeka Drawa wraz z dopływami, mająca swoje źródła w północnej części parku w okolicy miejscowości Zdroje w gminie Połczyn Zdrój. Niewielka część analizowanego obszaru, znajdująca się przy wschodnich kresach odwadnia rzeka Piława, uchodząca do Gwdy. W północnej części parku przebiega dział wodny I rzędu, oddzielający zlewnię Odry (Warta-Notec-Drawa/Gwda) i rzek Przymorza (Parsęta). Obszar na północ od wododziału, odwadnia rzeka Dębica wraz z dopływami, która uchodzi do Parsęty należącej do rzek Przymorza, odprowadzających wody bezpośrednio do Morza Bałtyckiego. Cechą charakterystyczną parku jest bardzo duża ilość jezior i małych zbiorników wodnych. Pod względem genetycznym są to głównie jeziora polodowcowe, powstałe w wyniku działalności zlodowacenia bałtyckiego tj. jeziora rynnowe czy oczka wytopiskowe. Znajdują się tu również jeziora unikatowe, np. jezioro Drawsko z krzyżującymi się rynnami subglacialnymi tworzącymi swoisty kształt „rozwiazdy” czy oligotroficzne jeziora lobeliowe z reliktową roślinnością.

6) Wody podziemne:

Na obszarze DPK zlokalizowana jest niewielka część Głównego Zbiornika Wód Podziemnych Wałcz-Piła (125). Obejmuje południowo-zachodnie części DPK, generalnie na zachód od linii Siecino-Głęboczek-Siemczyno. Zbiornik ma charakter porowy, jest czwartorzędowy. W granicach Parku Krajobrazowego zlokalizowane są trzy Jednolite Części Wód Podziemnych o kodach: PLGW60009, PLGW600025 i PLGW600026.

7) Szata roślinna:

a) na terenie DPK występują gatunki roślin chronionych w myśl Rozporządzenia Ministra Środowiska z dnia 9 października 2014 r. w sprawie ochrony gatunkowej roślin (Dz. U. z 2014 r. poz.1409):

– gatunki chronionych glonów:

ochronie ścisłej podlegają: ramienica szorstka *Chara aspera*, ramienica zwyczajna *Chara rudis*, hildenbrandia rzeczna *Hildenbrandia rivularis*;

ochronie gatunkowej częściowej podlegają: krynicznicza tępą *Nitellopsis obtusa*, krycznik giętki *Nitella flexilis*;

– gatunki chronionych mszaków:

ochronie ścisłej podlegają: widłoząb zielony *Dicranum viride*, błotniszek wełnisty *Helodium blandowii*, natorfek nagi *Odontoschisma denudatum*, bagniczka pływająca *Odontoschisma fluitans*, natorfek torfowcowy *Odontoschisma sphagni*, skorpionowiec brunatny *Scorpidium scorpioides*;

ochronie gatunkowej częściowej podlegają: jodłówka pospolita *Abietinella abietina*, próchniczek błotny *Aulacomnium palustre*, płaszczoniec marszczony *Buckiella undulata*, mokradłoszka zastrzona *Calliergonella cuspidata*, krzywoszczeć torfowa *Campylopus pyriformis*, drabik drzewkowaty *Climacium dendroides*, widłoząb kędzierzawy *Dicranum polysetum*, widłoząb miotlasty *Dicranum scoparium*, dzióbkowiec Zetterstedta *Eurhynchium angustirete*, dzióbkowiec bruzdowany *Eurhynchium striatum*, miedzik płaski *Frullania dilatata*, głowiak długokłosa *Fuscocephaloziopsis macrostachya*, gajnik lśniący *Hylocomium splendens*, bielistka siwa *Leucobryum glaucum*, nowellia krzywolistna *Nowellia curvifolia*, szurpek porośły *Orthotrichum lyellii*, rokietnik pospolity *Pleurozium schreberi*, płonnik pospolity *Polytrichum commune*, płonnik cienki *Polytrichum strictum*, brodawkowiec czysty *Pseudoscleropodium purum*, piórosz pierzasty *Ptilium crista-castrensis*, parzoch sercowaty *Porella cordeana*, fałdownik nastroszony *Rhytidiadelphus squarrosus*, torfowiec wąskolistny *Sphagnum angustifolium*, torfowiec ostrolistny *Sphagnum capillifolium*, torfowiec spiczastolistny *Sphagnum cuspidatum*, torfowiec ząbkowany *Sphagnum denticulatum*, torfowiec kończysty *Sphagnum fallax*, torfowiec frędzlowaty *Sphagnum fimbriatum*, torfowiec pogięty *Sphagnum flexuosum*, torfowiec brunatny *Sphagnum fuscum*, torfowiec Girgensohna *Sphagnum girgensohnii*, torfowiec magellański *Sphagnum magellanicum*, torfowiec tępolistny *Sphagnum obtusum*, torfowiec błotny *Sphagnum palustre*, torfowiec brodawkowaty *Sphagnum papillosum*, torfowiec okazały *Sphagnum riparium*, torfowiec czerwony *Sphagnum rubellum*, torfowiec Russowa *Sphagnum russowii*, torfowiec nastroszony *Sphagnum squarrosus*, torfowiec pierzasty *Sphagnum subnitens*,

torfowiec obły *Sphagnum teres*, torfowiec Warnstorfa *Sphagnum warnstorffii*, pędzliczek gładkowłoskowy *Syntrichia laevipila*, pędzliczek brodawkowy *Syntrichia papillosa*, pędzliczek zielonawy *Syntrichia virescens*, tujowiec delikatny *Thuidium delicatulum*, tujowiec włoskolisty *Thuidium philibertii*, tujowiec tamaryszkowy *Thuidium tamariscinum*, nastroszek Brucha *Uloa bruchii*, nastroszek kędzierzawy *Uloa crista*;

– gatunki chronionych roślin naczyniowych:

ochronie ścisłej podlegają:

turzyca strunowa *Carex chordorrhiza*, rosiczka długolistna *Drosera anglica*, rosiczka pośrednia *Drosera intermedia*, rosiczka okrągłolistna *Drosera rotundifolia*, poryblin jeziorny *Isoetes lacustris*, lobelia jeziorna *Lobelia dortmanna*, bagnica torfowa *Scheuchzeria palustris*, pływacz drobny *Utricularia minor*,

ochronie gatunkowej częściowej podlegają: modrzewnica zwyczajna *Andromeda polifolia*, centuria pospolita *Centaureum erythraea*, kukulka plamista *Dactylorhiza maculata*, kukulka szerokolistna *Dactylorhiza majalis*, wawrzynek wilczelyko *Daphne mezereum*, bażyna czarna *Empetrum nigrum*, kruszczyk szerokolistny *Epipactis helleborine*, kocanki piaskowe *Helichrysum arenarium*, groszek błotny *Lathyrus palustris*, bagno zwyczajne *Ledum palustre*, listera jajowata *Listera ovata*, wiciokrzew pomorski *Lonicera periclymenum*, widłak jałowcowaty *Lycopodium annotinum*, bobrek trójlistkowy *Menyanthes trifoliata*, grzybień biały *Nymphaea alba*, grzybień północny *Nymphaea candida*, wilżyna ciernista *Ononis spinosa*, podkolan biały *Platanthera bifolia*, gruszyczka mniejsza *Pyrola minor*, jaskier wielki *Ranunculus lingua*;

b) gatunki rzadkie i zagrożone: ramienica przeciwstawna *Chara contraria*, szurpek śliczny *Orthotrichum pulchellum*, szurpek otwarty *Orthotrichum patens*, szurpek pręgowany *Orthotrichum striatum*, czerniec gronkowy *Actaea spicata*, trzcinnik prosty *Calamagrostis stricta*, turzyca obła *Carex diandra*, turzyca bagienna *Carex limosa*, nerecznica grzebieniasta *Dryopteris cristata*, sit alpejski *Juncus alpinus*, rdestnica nawodna *Potamogeton nodosus*, rdestnica wydłużona *Potamogeton praelongus*, rdestnica drobna *Potamogeton pusillus*, przygielka biała *Rhynchospora alba*, szczaw gajowy *Rumex sanguineus*, starzec błotny *Senecio congestus*, jeżogłówka najmniejsza *Sparganium minimum*, przetacznik górski *Veronica montana*, wyka leśna *Vicia sylvatica*;

c) w obrębie Parku zarejestrowano cztery gatunki z Rozporządzenia Rady Ministrów z dnia 9 grudnia 2022 r. w sprawie listy inwazyjnych gatunków obcych stwarzających zagrożenie dla Unii i listy inwazyjnych gatunków obcych stwarzających zagrożenie dla Polski, działań zaradczych oraz środków mających

na celu przywrócenie naturalnego stanu ekosystemów (Dz.U. 2022 poz. 2649): barszcz mantegazyjski *Heracleum mantegazzianum*, niecierpek gruczołowy *Impatiens glandulifera*, rdestowiec ostrokończysty *Reynoutria japonica*, rdestowiec sachaliński *Reynoutria sachalinensis*;

- d) na terenie Parku występuje 18 typów siedlisk przyrodniczych wymienionych w Rozporządzeniu Ministra Środowiska z dnia 13 kwietnia 2010 r. w sprawie typów siedlisk przyrodniczych oraz gatunków będących przedmiotem zainteresowania Wspólnoty, a także kryteriów wyboru obszarów kwalifikujących się do uznania lub wyznaczenia, jako obszary Natura 2000 (t.j. Dz. U. 2014 poz. 1713): 3110 jeziora lobeliowe; 3130 brzegi lub osuszane dna zbiorników wodnych ze zbiorowiskami z *Littorelletea*, *Isoëto-Nanojuncetea*; 3140 twardowodne oligo- i mezotroficzne zbiorniki wodne z podwodnymi łąkami ramienic *Charetea* (jeziora ramienicowe); 3150 starorzecza i naturalne eutroficzne zbiorniki wodne ze zbiorowiskami z *Nymphaeion*, *Potamion*; 3160 naturalne dystroficzne zbiorniki wodne; 6430 ziołorośla górskie (*Adenostylion alliariae*) i ziołorośla nadrzeczne (*Convolvuletalia sepium*); 6510 niżowe i górskie łąki świeże użytkowane ekstensywnie (*Arrhenatherion elatioris*); 7110 torfowiska wysokie z roślinnością torfotwórczą (żywe); 7120 torfowiska wysokie zdegradowane, lecz zdolne do naturalnej i stymulowanej regeneracji; 7140 torfowiska przejściowe i trzęsawiska (przeważnie z roślinnością z *Scheuchzerio-Caricetea*); 7230 górskie i nizinne torfowiska zasadowe o charakterze młak, turzycowisk i mechowisk; 9110 kwaśne buczyny (*Luzulo-Fagenion*); 9130 żyzne buczyny (*Dentario glandulosae-Fagenion*, *Galio odorati-Fagenion*); 9160 grąd subatlantycki (*Stellario-Carpinetum*); 9190 kwaśne dąbrowy (*Quercion robori-petraeae*); 91D0 bory i lasy bagienne (*Vaccinio uliginosi-Betuletum pubescentis*, *Vaccinio uliginosi-Pinetum*, *Pino mugo-Sphagnetum*, *Sphagno girgensohnii-Piceetum*) i brzoźowo-sosnowe bagienne lasy borealne; 91E0 łągi wierzbowe, topolowe, olszowe i jesionowe (*Salicetum albo-fragilis*, *Populetum albae*, *Alnenion glutinoso-incanae*) i olsy źródliskowe; 91F0 łągowe lasy dębowo-wiązowo-jesionowe (*Ficario-Ulmetum*).

8) Fauna:

- a) zwierzęta podlegające ochronie gatunkowej zgodnie z Rozporządzeniem Ministra Środowiska z dnia 16 grudnia 2016 r. w sprawie ochrony gatunkowej zwierząt (tj. Dz. U. z 2022 r. poz. 2380):

– ściślejszej ochronie gatunkowej podlegają:

gatunki owadów: kozioróg dębosz *Cerambyx cerdo*, pachnica *Osmoderma sp.*;

gatunki płazów: ropucha zielona *Bufo viridis*, ropucha paskówka *Epidalea calamita*, grzebiuszka ziemna *Pelobates fuscus*, żaba moczarowa *Rana arvalis*,

rzekotka drzewna *Hyla arborea*, kumak nizinny *Bombina bombina*, traszka grzebieniasta *Triturus cristatus*;

gatunki gadów: żółw błotny *Emys orbicularis*;

gatunki ptaków: bąk *Botaurus stellaris*, bielik *Haliaeetus albicilla*, błotniak stawowy *Circus aeruginosus*, bocian biały *Ciconia ciconia*, bocian czarny *Ciconia nigra*, bogatka *Parus major*, brodziec piskliwy *Actitis hipoleucos*, brzęczka *Locustala luscinioides*, cierniówka *Sylvia communis*, cyranka *Spatula querquedula*, czajka *Vanellus vanellus*, czapla biała *Ardea alba*, czarnogłówek *Poecile montanus*, czubatka *Lophophanes cristatus*, derkacz *Crex crex*, drożdżik *Turdus iliacus*, dudek *Upupa epops*, dymówka *Hirundo rustica*, dzięcioł czarny *Dryocopus martius*, dzięcioł duży *Dendrocopos major*, dzięcioł średni *Dendrocopos medius*, dzięcioł zielony *Picus viridis*, dzięciołek *Dendrocopos minor*, dzwonec *Chloris chloris*, gajówka *Sylvia borin*, gągoł *Bucephala clangula*, gąsiorek *Lanius collurio*, jarzębatka *Sylvia nisoria*, jastrząb *Accipiter gentilis*, jerzyk *Apus apus*, kania czarna *Milvus migrans*, kania ruda *Milvus milvus*, kapturka *Sylvia atricapilla*, kłaskawka *Saxicola torquata*, kobuz *Falco subbuteo*, kokoszka *Gallinula chloropus*, kopciuszek *Phoenicurus ochruros*, kos *Turdus merula*, kowalik *Sitta europaea*, krakwa *Mareca strepera*, krętogłów *Jynx torquilla*, krogulec *Accipiter nisus*, kszczyk *Gallinago gallinago*, kukułka *Cuculus canorus*, kulczyk *Scolopax rusticola*, kwiczoł *Turdus pilaris*, lelek *Caprimulgus europaeus*, lerka *Lullula arborea*, łabędź krzykliwy *Cygnus cygnus*, łabędź niemy *Cygnus olor*, łożówka *Acrocephalus palustris*, makolągwa *Linaria cannabina*, mazurek *Passer montanus*, mewa siwa *Larus canus*, modraszka *Cyanistes caeruleus*, muchołówka mała *Ficedula parva*, muchołówka szara *Muscicapa striata*, muchołówka żałobna *Ficedula hypoleuca*, mysikrólik *Regulus regulus*, myszołów *Buteo buteo*, oknówka *Delichon urbicum*, orlik krzykliwy *Aquila pomarina*, paszkoł *Turdus viscivorus*, pełzacz leśny *Certhia familiaris*, pełzacz ogrodowy *Certhia brachydactyla*, perkoz dwuczuby *Podiceps cristatus*, perkozek *Tachybaptus ruficollis*, piecuszek *Phylloscopus trochilus*, piegża *Sylvia curruca*, pierwiosnek *Phylloscopus collybita*, pleszka *Phoenicurus phoenicurus*, pliszka siwa *Motacilla alba*, pliszka żółta *Motacilla flava*, pokląskwa *Saxicola rubetra*, potrzyszcz *Miliaria calandra*, potrzos *Emberiza schoeniclus*, przepiórka *Coturnix coturnix*, pustułka *Falco tinnunculus*, puszczyk *Strix aluco*, raniuszek *Aegithalos caudatus*, rokitniczka *Acrocephalus schoenobaenus*, rudzik *Erithacus rubecula*, rybitwa czarna *Chlidonias niger*, rybitwa rzeczna *Sterna hirundo*, samotnik *Tringa ochropus*, sierpówka *Streptopelia decaocto*, sikora uboga *Poecile palustris*, siniak *Columba oenas*, skowronek *Alauda arvensis*, słowik szary *Luscinia luscinia*, sosnowka *Periparus ater*, sójka *Garrulus glandarius*,

srokosz *Lanius excubitor*, strumieniówka *Locustella fluviatilis*, strzyżyk *Troglodytes troglodytes*, szczygieł *Carduelis carduelis*, szpak *Sturnus vulgaris*, śmieszka *Chroicocephalus ridibundus*, śpiewak *Turdus philomelos*, świerszczak *Locustella naevia*, świstun *Mareca penelope*, świstunka leśna *Phylloscopus sibilatrix*, trzcinia *Acrocephalus arundinaceus*, trzcinniczek *Acrocephalus scirpaceus*, trznadel *Emberiza citrinella*, wilga *Oriolus oriolus*, włośchatka *Aegolius funereus*, wodnik *Rallus aquaticus*, wróbel *Passer domesticus*, zaganiacz *Hippolais icterina*, zięba *Fringilla coelebs*, zimorodek *Alcedo atthis*, zniczek *Regulus ignicapillus*, żuraw *Grus grus*;

gatunki ssaków: borowiaczek *Nyctalus leisleri*, borowiec wielki *Nyctalus noctula*, gacek brunatny *Plecotus auritus*, karlik drobny *Pipistrellus pygmaeus*, karlik malutki *Pipistrellus pipistrellus*, karlik większy *Pipistrellus nathusii*, mopek *Barbastella barbastellus*, mroczek posrebrzany *Vespertilio murinus*, mroczek późny *Eptesicus serotinus*, nocek Brandta *Myotis brandtii*, nocek duży *Myotis myotis*, nocek łydkowłosy *Myotis dasycneme*, nocek Natterera *Myotis nattereri*, nocek rudy *Myotis daubentonii*, ryś *Lynx lynx*, wilk *Canis lupus*, żubr *Bison bonasus*;

– częściowej ochronie gatunkowej podlegają:

gatunki owadów: biegacz gładki *Carabus glabratus*;

gatunki ryb: koza *Cobitis taenia*, minóg strumieniowy *Lampetra planeri*, piskorz *Misgurnus fossilis*;

gatunki płazów: ropucha szara *Bufo bufo*, żaba trawna *Rana temporaria*, żaba wodna *Pelophylax esculenta*, żaba śmieszka *Pelophylax ridibunda*, żaba jeziorkowa *Pelophylax lessonae*, traszka zwyczajna *Lissotriton vulgaris*;

gatunki gadów: zaskroniec zwyczajny *Natrix natrix*, padalec zwyczajny *Anguis fragilis*, jaszczurka zwinka *Lacerta agilis*, jaszczurka żyworodna *Zootoca vivipara*;

gatunki ptaków: kormoran *Phalacrocorax carbo*, czapla siwa *Ardea cinerea*, mewa srebrzysta *Larus argentatus*, mewa białogłowa *Larus cachinnans*, wrona siwa *Corvus cornix*, kruk *Corvus corax*, sroka *Pica pica*;

gatunki ssaków: badylarka *Micromys minutus*, bóbr *Castor fiber*, gronostaj *Mustela erminea*, jeż zachodni *Erinaceus europaeus*, karczownik *Arvicola terrestris*, kret *Talpa europaeus*, łasica łąska *Mustela nivalis*, mysz zaroślowa *Apodemus sylvaticus*, ryjówka aksamitna *Sorex araneus*, ryjówka mała *Sorex minutus*, rzęsosek rzeczek *Neomys fodiens*, wiewiórka pospolita *Sciurus vulgaris*, wydra *Lutra lutra*;

b) gatunki obce inwazyjne: szop pracz *Procyon lotor*, jenot *Nyctereutes procyonoides*, norka amerykańska *Neovision vision*.

9) Istniejące formy ochrony przyrody:

a) Rezerваты przyrody:

- rezerwat przyrody „Jezioro Prosino” ustanowiony Zarządzeniem Ministra Ochrony Środowiska, Zasobów Naturalnych i Leśnictwa z dnia 17 listopada 1988 r. w sprawie uznania za rezerваты przyrody (M.P. z 1988 r. Nr 32 poz. 292 z późn. zm.¹),
- rezerwat przyrody „Przełom Rzeki Dębnicy” ustanowiony Zarządzeniem Nr 7/2009 Regionalnego Dyrektora Ochrony Środowiska w Szczecinie z dnia 9 stycznia 2009 r. w sprawie uznania za rezerwat przyrody „Przełom rzeki Dębnicy” (Dz. Urz. Woj. Zach. z 2009 r. Nr 5, poz. 193, zm. Dz. Urz. Woj. Zach. z 2016 r. poz. 1797),
- rezerwat przyrody „Jezioro Czarnówek” ustanowiony Zarządzeniem Ministra Leśnictwa i Przemysłu Drzewnego z dnia 12 lipca 1974 r. w sprawie uznania za rezerваты przyrody (M.P. z 1974 r. Nr 28 poz. 172 z późn. zm.²),
- rezerwat przyrody „Torfowisko nad Jeziolem Morzysław Mały” ustanowiony Zarządzeniem Ministra Leśnictwa i Przemysłu Drzewnego z dnia 23 października 1965 r. w sprawie uznania za rezerwat przyrody (M.P. z 1965 r. Nr 64 poz. 361 z późn. zm.³),
- rezerwat przyrody „Brunatna Gleba” ustanowiony Zarządzeniem Ministra Leśnictwa i Przemysłu Drzewnego z dnia 10 grudnia 1971 r. w sprawie uznania za rezerwat przyrody (M.P. z 1972 r. Nr 5 poz. 33 z późn. zm.⁴),
- rezerwat przyrody „Zielone Bagna” ustanowiony Zarządzeniem Ministra Ochrony Środowiska, Zasobów Naturalnych i Leśnictwa z dnia 12 listopada 1996 r. w sprawie uznania za rezerwat przyrody (M.P. z 1996 r. Nr 75 poz. 695 z późn. zm.⁵),
- rezerwat przyrody „Dolina Pięciu Jezior” ustanowiony Zarządzeniem Ministra Ochrony Środowiska i Zasobów Naturalnych z dnia 29 grudnia 1987 r. w sprawie uznania za rezerваты przyrody (M. P. z 1988 r. Nr 5 poz. 47, zm. Dz.

¹ Akty zmieniające: Dz. Urz. Woj. Zach. z 2002 r. Nr 8 poz. 162, Dz. Urz. Woj. Zach. z 2002 r. Nr 62 poz. 1373, Dz. Urz. Woj. Zach. z 2008 r. Nr 1 poz. 1, Dz. Urz. Woj. Zach. z 2008 r. Nr 96 poz. 2078.

² Akty zmieniające: Dz. Urz. Woj. Zach. z 2002 r. Nr 8 poz. 162, Dz. Urz. Woj. Zach. z 2002 r. Nr 62 poz. 1373, Dz. Urz. Woj. Zach. z 2011 r. Nr 77 poz. 1449

³ Akty zmieniające: Dz. Urz. Woj. Zach. z 2002 r. Nr 8 poz. 162, Dz. Urz. Woj. Zach. z 2002 r. Nr 62 poz. 1373, Dz. Urz. Woj. Zach. z 2004 r. Nr 62 poz. 1373, Dz. Urz. Woj. Zach. z 2007 r. Nr 130 poz. 2708, Dz. Urz. Woj. Zach. z 2017 r. poz. 5148, Dz. Urz. Woj. Zach. z 2020 r. poz. 3412.

⁴ Akty zmieniające: Dz. Urz. Woj. Zach. z 2002 r. Nr 8 poz. 162, Dz. Urz. Woj. Zach. z 2002 r. Nr 62 poz. 1373, Dz. Urz. Woj. Zach. z 2012 r. poz. 2459.

⁵ Akty zmieniające: Dz. Urz. Woj. Zach. z 2002 r. Nr 8 poz. 162, Dz. Urz. Woj. Zach. z 2002 r. Nr 62 poz. 1373, Dz. Urz. Woj. Zach. z 2015 r. poz. 4291

Urz. Woj. Zach. z 2002 r. Nr 8 poz. 162, Dz. Urz. Woj. Zach. z 2002 r. Nr 162 poz. 1373),

- rezerwat przyrody „Brzozowe Bagno koło Czaplinka” ustanowiony Zarządzeniem Nr 13/2010 Regionalnego Dyrektora Ochrony Środowiska w Szczecinie z dnia 31 marca 2010 r. w sprawie uznania za rezerwat przyrody "Brzozowe Bagno koło Czaplinka" (Dz. Urz. z 2010 r. Nr 70 poz. 1291, zm. Dz. Urz. Woj. Zach. z 2016 r. poz. 1795).

b) Użytki ekologiczne.

Na terenie DPK znajduje się 40 użytków ekologicznych:

L.p.	Gmina	Rodzaj użytku:	Powierzchnia [ha]	Dane aktu prawnego o utworzeniu, ustanowieniu lub wyznaczeniu
1.	Złocieniec	torfowisko	53,84	Uchwała Nr XVII/109/97 Rady Gminy w Ostrowicach z dnia 26 kwietnia 1997 r. w sprawie zatwierdzenia jako użytki ekologiczne gruntów będących w zarządzie Nadleśnictwa Połczyn położonych w zasięgu terytorialnym gminy Ostrowice.
2.	Złocieniec	bagno	1,10	Uchwała Nr XLVIII/296/98 Rady Miejskiej w Złocięncu z dnia 15 czerwca 1998 r. w sprawie uznania za użytki ekologiczne sześciu bagien zlokalizowanych na terenie Nadleśnictwa Świerczyna w gminie Złocieniec.
3.	Złocieniec	bagno (torfowisko przejściowe)	0,40	Uchwała Nr XLVIII/296/98 Rady Miejskiej w Złocięncu z dnia 15 czerwca 1998 r. w sprawie uznania za użytki ekologiczne sześciu bagien zlokalizowanych na terenie Nadleśnictwa Świerczyna w gminie Złocieniec.
4.	Połczyn-Zdrój	platy nieużytkowanej roślinności	0,97	Uchwała Nr XXVIII/236/2000 Rady Miejskiej w Połczynie Zdroju z dnia 29 listopada 2000 r. w sprawie użytków ekologicznych.
5.	Połczyn-Zdrój	platy nieużytkowanej roślinności	0,76	Uchwała Nr XXVIII/236/2000 Rady Miejskiej w Połczynie Zdroju z dnia 29 listopada 2000 r. w sprawie użytków ekologicznych.
6.	Połczyn-Zdrój	platy nieużytkowanej roślinności	0,90	Uchwała Nr XXVIII/236/2000 Rady Miejskiej w Połczynie Zdroju z dnia 29 listopada 2000 r. w sprawie użytków ekologicznych.
7.	Połczyn-Zdrój	platy nieużytkowanej roślinności	0,84	Uchwała Nr XXVIII/236/2000 Rady Miejskiej w Połczynie Zdroju z dnia 29 listopada 2000 r. w sprawie użytków ekologicznych.
8.	Połczyn-Zdrój	platy nieużytkowanej roślinności	1,10	Uchwała Nr XXVIII/236/2000 Rady Miejskiej w Połczynie Zdroju z dnia 29 listopada 2000 r. w sprawie użytków ekologicznych.
9.	Połczyn-Zdrój	platy nieużytkowanej roślinności	0,88	Uchwała Nr XXVIII/236/2000 Rady Miejskiej w Połczynie Zdroju z dnia 29 listopada 2000 r. w sprawie użytków ekologicznych.
10.	Połczyn-Zdrój	j. w.	0,62	Uchwała Nr XXVIII/236/2000 Rady Miejskiej w Połczynie Zdroju z dnia 29 listopada 2000 r. w sprawie użytków ekologicznych.
11.	Połczyn-Zdrój	j. w.	0,40	Uchwała Nr XXVIII/236/2000 Rady Miejskiej w Połczynie Zdroju z dnia 29 listopada 2000 r. w sprawie użytków ekologicznych.
12.	Połczyn-Zdrój	j. w.	1,55	Uchwała Nr XXVIII/236/2000 Rady Miejskiej w Połczynie Zdroju z dnia 29 listopada 2000 r. w sprawie użytków ekologicznych.
13.	Połczyn-Zdrój	j. w.	0,62	Uchwała Nr XXVIII/236/2000 Rady Miejskiej w Połczynie Zdroju z dnia 29 listopada 2000 r. w sprawie użytków ekologicznych.
14.	Połczyn-Zdrój	j. w.	0,70	Uchwała Nr XXVIII/236/2000 Rady Miejskiej w Połczynie Zdroju z dnia 29 listopada 2000 r. w sprawie użytków ekologicznych.

L.p.	Gmina	Rodzaj użytku:	Powierzchnia [ha]	Dane aktu prawnego o utworzeniu, ustanowieniu lub wyznaczeniu
15.	Połczyn-Zdrój	j. w.	0,70	Uchwała Nr XXVIII/236/2000 Rady Miejskiej w Połczynie Zdroju z dnia 29 listopada 2000 r. w sprawie użytków ekologicznych.
16.	Połczyn-Zdrój	j. w.	0,74	Uchwała Nr XXVIII/236/2000 Rady Miejskiej w Połczynie Zdroju z dnia 29 listopada 2000 r. w sprawie użytków ekologicznych.
17.	Połczyn-Zdrój	j. w.	0,80	Uchwała Nr XXVIII/236/2000 Rady Miejskiej w Połczynie Zdroju z dnia 29 listopada 2000 r. w sprawie użytków ekologicznych.
18.	Połczyn-Zdrój	j. w.	1,55	Uchwała Nr XXVIII/236/2000 Rady Miejskiej w Połczynie Zdroju z dnia 29 listopada 2000 r. w sprawie użytków ekologicznych.
19.	Połczyn-Zdrój	j. w.	1,66	Uchwała Nr XXVIII/236/2000 Rady Miejskiej w Połczynie Zdroju z dnia 29 listopada 2000 r. w sprawie użytków ekologicznych.
20.	Połczyn-Zdrój	j. w.	1,49	Uchwała Nr XXVIII/236/2000 Rady Miejskiej w Połczynie Zdroju z dnia 29 listopada 2000 r. w sprawie użytków ekologicznych.
21.	Połczyn-Zdrój	j. w.	1,19	Uchwała Nr XXVIII/236/2000 Rady Miejskiej w Połczynie Zdroju z dnia 29 listopada 2000 r. w sprawie użytków ekologicznych.
22.	Połczyn-Zdrój	j. w.	0,62	Uchwała Nr XXVIII/236/2000 Rady Miejskiej w Połczynie Zdroju z dnia 29 listopada 2000 r. w sprawie użytków ekologicznych.
23.	Połczyn-Zdrój	j. w.	0,77	Uchwała Nr XXVIII/236/2000 Rady Miejskiej w Połczynie Zdroju z dnia 29 listopada 2000 r. w sprawie użytków ekologicznych.
24.	Połczyn-Zdrój	j. w.	0,44	Uchwała Nr XXVIII/236/2000 Rady Miejskiej w Połczynie Zdroju z dnia 29 listopada 2000 r. w sprawie użytków ekologicznych.
25.	Połczyn-Zdrój	j. w.	1,07	Uchwała Nr XXVIII/236/2000 Rady Miejskiej w Połczynie Zdroju z dnia 29 listopada 2000 r. w sprawie użytków ekologicznych.
26.	Połczyn-Zdrój	j. w.	2,27	Uchwała Nr XXVIII/236/2000 Rady Miejskiej w Połczynie Zdroju z dnia 29 listopada 2000 r. w sprawie użytków ekologicznych.
27.	Połczyn-Zdrój	j. w.	0,78	Uchwała Nr XXVIII/236/2000 Rady Miejskiej w Połczynie Zdroju z dnia 29 listopada 2000 r. w sprawie użytków ekologicznych.
28.	Połczyn-Zdrój	j. w.	0,57	Uchwała Nr XXVIII/236/2000 Rady Miejskiej w Połczynie Zdroju z dnia 29 listopada 2000 r. w sprawie użytków ekologicznych.
29.	Połczyn-Zdrój	j. w.	0,78	Uchwała Nr XXVIII/236/2000 Rady Miejskiej w Połczynie Zdroju z dnia 29 listopada 2000 r. w sprawie użytków ekologicznych.
30.	Połczyn-Zdrój	j. w.	1,48	Uchwała Nr XXVIII/236/2000 Rady Miejskiej w Połczynie Zdroju z dnia 29 listopada 2000 r. w sprawie użytków ekologicznych.
31.	Połczyn-Zdrój	j. w.	0,50	Uchwała Nr XXVIII/236/2000 Rady Miejskiej w Połczynie Zdroju z dnia 29 listopada 2000 r. w sprawie użytków ekologicznych.
32.	Połczyn-Zdrój	j. w.	0,50	Uchwała Nr XXVIII/236/2000 Rady Miejskiej w Połczynie Zdroju z dnia 29 listopada 2000 r. w sprawie użytków ekologicznych.
33.	Połczyn-Zdrój	j. w.	1,38	Uchwała Nr XXVIII/236/2000 Rady Miejskiej w Połczynie Zdroju z dnia 29 listopada 2000 r. w sprawie użytków ekologicznych.
34.	Połczyn-Zdrój	j. w.	1,12	Uchwała Nr XXVIII/236/2000 Rady Miejskiej w Połczynie Zdroju z dnia 29 listopada 2000 r. w sprawie użytków ekologicznych.
35.	Połczyn-Zdrój	j. w.	0,28	Uchwała Nr XXVIII/236/2000 Rady Miejskiej w Połczynie Zdroju z dnia 29 listopada 2000 r. w sprawie użytków ekologicznych.

Lp.	Gmina	Rodzaj użytku:	Powierzchnia [ha]	Dane aktu prawnego o utworzeniu, ustanowieniu lub wyznaczeniu
36.	Połczyn-Zdrój	j. w.	0,55	Uchwała Nr XXVIII/236/2000 Rady Miejskiej w Połczynie Zdroju z dnia 29 listopada 2000 r. w sprawie użytków ekologicznych.
37.	Połczyn-Zdrój	j. w.	0,76	Uchwała Nr XXVIII/236/2000 Rady Miejskiej w Połczynie Zdroju z dnia 29 listopada 2000 r. w sprawie użytków ekologicznych.
38.	Połczyn-Zdrój	j. w.	0,67	Uchwała Nr XXVIII/236/2000 Rady Miejskiej w Połczynie Zdroju z dnia 29 listopada 2000 r. w sprawie użytków ekologicznych.
39.	Połczyn-Zdrój	j. w.	2,26	Uchwała Nr XXVIII/236/2000 Rady Miejskiej w Połczynie Zdroju z dnia 29 listopada 2000 r. w sprawie użytków ekologicznych.
40.	Połczyn-Zdrój	j. w.	0,69	Uchwała Nr XXVIII/236/2000 Rady Miejskiej w Połczynie Zdroju z dnia 29 listopada 2000 r. w sprawie użytków ekologicznych.

c) Pomniki przyrody.

Na terenie DPK znajduje się 248 pomników przyrody:

Lp.	Gmina	Akt prawny ustanawiający pomnik	Rodzaj pomnika	Gatunek	Wys. [m]	Pierśnica [cm]
1	Czaplinek	Rozporządzenie Nr 7/92 Wojewody Koszalińskiego z dnia 8 września 1992 r. w sprawie uznania za pomniki przyrody. Uchwała Nr VI/38/15 Rady Miejskiej w Czaplinku z dnia 26 lutego 2015 r. w sprawie ustanowienia pomników przyrody na terenie miasta i gminy Czaplinek.	drzewo	Jesion wyniosły <i>Fraxinus excelsior</i>	35	100
2			drzewo	Lipa drobnolistna <i>Tilia cordata</i>	22	137
3			drzewo	Wiąz szypułkowy <i>Ulmus laevis</i>	26	139
4			drzewo	Buk zwyczajny <i>Fagus sylvatica</i>	32	199
5	Czaplinek	Rozporządzenie Nr 7/92 Wojewody Koszalińskiego z dnia 8 września 1992 r. w sprawie uznania za pomniki przyrody. Uchwała Nr VI/38/15 Rady Miejskiej w Czaplinku z dnia 26 lutego 2015 r. w sprawie ustanowienia pomników przyrody na terenie miasta i gminy Czaplinek.	drzewo	Lipa drobnolistna <i>Tilia cordata</i>	-	108
6	Czaplinek		drzewo	Buk zwyczajny <i>Fagus sylvatica</i>	28	111
7	Czaplinek		grupa drzew	Wierzba biała <i>Salix alba</i>	16	143
8	Czaplinek		grupa drzew	Wierzba biała <i>Salix alba</i>	17	152
9	Czaplinek		grupa drzew	Wierzba biała <i>Salix alba</i>	17	159
10	Czaplinek		grupa drzew	Wierzba biała <i>Salix alba</i>	17	162
11	Czaplinek		grupa drzew	Buk zwyczajny <i>Fagus sylvatica</i>	28	106
12	Czaplinek		grupa drzew	Buk zwyczajny <i>Fagus sylvatica</i>	32	126
13	Czaplinek		drzewo	Klon zwyczajny <i>Acer platanoides</i>	17	127
14	Czaplinek		grupa drzew	Bluszcz pospolity <i>Hedera helix</i>	10	3
15	Czaplinek		grupa drzew	Bluszcz pospolity <i>Hedera helix</i>	16	4

Lp.	Gmina	Akt prawny ustanawiający pomnik	Rodzaj pomnika	Gatunek	Wys. [m]	Pierśnica [cm]
16	Czaplinek	Rozporządzenie Nr 7/92 Wojewody Koszalińskiego z dnia 8 września 1992 r. w sprawie uznania za pomniki przyrody. Uchwała Nr VI/38/15 Rady Miejskiej w Czaplinku z dnia 26 lutego 2015 r. w sprawie ustanowienia pomników przyrody na terenie miasta i gminy Czaplinek.	aleja	Lipa drobnolistna <i>Tilia cordata</i>	28	111
17	Czaplinek		aleja	Lipa drobnolistna <i>Tilia cordata</i>	27	89
18	Czaplinek		aleja	Lipa drobnolistna <i>Tilia cordata</i>	27	70
19	Czaplinek		aleja	Lipa drobnolistna <i>Tilia cordata</i>	29	85
20	Czaplinek		aleja	Lipa drobnolistna <i>Tilia cordata</i>	20	87
21	Czaplinek		aleja	Lipa drobnolistna <i>Tilia cordata</i>	25	83
22	Czaplinek		aleja	Lipa drobnolistna <i>Tilia cordata</i>	24	81
23	Czaplinek		aleja	Lipa drobnolistna <i>Tilia cordata</i>	26	78
24	Czaplinek		aleja	Lipa drobnolistna <i>Tilia cordata</i>	25	85
25	Czaplinek		aleja	Lipa drobnolistna <i>Tilia cordata</i>	27	105
26	Czaplinek		aleja	Lipa drobnolistna <i>Tilia cordata</i>	26	96
27	Czaplinek		aleja	Lipa drobnolistna <i>Tilia cordata</i>	20	92
28	Czaplinek		aleja	Lipa drobnolistna <i>Tilia cordata</i>	26	89
29	Czaplinek		aleja	Lipa drobnolistna <i>Tilia cordata</i>	24	78
30	Czaplinek		aleja	Lipa drobnolistna <i>Tilia cordata</i>	25	69
31	Czaplinek		aleja	Lipa drobnolistna <i>Tilia cordata</i>	26	73
32	Czaplinek		aleja	Lipa drobnolistna <i>Tilia cordata</i>	29	105
33	Czaplinek		aleja	Lipa drobnolistna <i>Tilia cordata</i>	25	73
34	Czaplinek		aleja	Lipa drobnolistna <i>Tilia cordata</i>	27	90
35	Czaplinek		aleja	Lipa drobnolistna <i>Tilia cordata</i>	28	105
36	Czaplinek		aleja	Lipa drobnolistna <i>Tilia cordata</i>	30	68
37	Czaplinek		aleja	Lipa drobnolistna <i>Tilia cordata</i>	27	73
38	Czaplinek		aleja	Lipa drobnolistna <i>Tilia cordata</i>	28	34
39	Czaplinek		aleja	Lipa drobnolistna <i>Tilia cordata</i>	23	91
40	Czaplinek		aleja	Lipa drobnolistna <i>Tilia cordata</i>	23	96
41	Czaplinek		aleja	Lipa drobnolistna <i>Tilia cordata</i>	25	95
42	Czaplinek		aleja	Lipa drobnolistna <i>Tilia cordata</i>	25	85
43	Czaplinek		Rozporządzenie Nr 7/92 Wojewody Koszalińskiego z dnia 8 września 1992 r. w sprawie uznania za pomniki przyrody. Uchwała Nr VI/38/15 Rady Miejskiej w Czaplinku z dnia 26 lutego 2015 r. w sprawie ustanowienia pomników przyrody na terenie miasta i gminy Czaplinek.	grupa drzew	Klon zwyczajny <i>Acer platanoides</i>	23
44	Czaplinek	grupa drzew		Klon zwyczajny <i>Acer platanoides</i>	21	96
45	Czaplinek	grupa drzew		Klon zwyczajny <i>Acer platanoides</i>	20	113
46	Czaplinek	grupa drzew		Klon zwyczajny <i>Acer platanoides</i>	20	105

Lp.	Gmina	Akt prawny ustanawiający pomnik	Rodzaj pomnika	Gatunek	Wys. [m]	Pierśnica [cm]
47	Czaplinek	Rozporządzenie Nr 12/95 Wojewody Koszalińskiego z dnia 28 grudnia 1995 r. w sprawie uznania za pomniki przyrody.	drzewo	Klon zwyczajny <i>Acer platanoides</i>	25	121
48	Czaplinek	Rozporządzenie Nr 7/92 Wojewody Koszalińskiego z dnia 8 września 1992 r. w sprawie uznania za pomniki przyrody.	drzewo	Lipa drobnolistna <i>Tilia cordata</i>	25	162
49	Czaplinek	Uchwała Nr VI/38/15 Rady Miejskiej w Czaplinku z dnia 26 lutego 2015 r. w sprawie ustanowienia pomników przyrody na terenie miasta i gminy Czaplinek.	drzewo	Wiąz szypułkowy <i>Ulmus laevis</i>	29	93
50	Czaplinek	Uchwała Nr VI/38/15 Rady Miejskiej w Czaplinku z dnia 26 lutego 2015 r. w sprawie ustanowienia pomników przyrody na terenie miasta i gminy Czaplinek.	drzewo	Wiąz szypułkowy <i>Ulmus laevis</i>	28	85
51	Czaplinek	Rozporządzenie Nr 12/95 Wojewody Koszalińskiego z dnia 28 grudnia 1995 r. w sprawie uznania za pomniki przyrody. Uchwała Nr VI/38/15 Rady Miejskiej w Czaplinku z dnia 26 lutego 2015 r. w sprawie ustanowienia pomników przyrody na terenie miasta i gminy Czaplinek.	drzewo	Buk zwyczajny <i>Fagus sylvatica</i>	28	108
52	Czaplinek	Rozporządzenie Nr 7/92 Wojewody Koszalińskiego z dnia 8 września 1992 r. w sprawie uznania za pomniki przyrody.	drzewo	Buk zwyczajny <i>Fagus sylvatica</i>	28	160
53	Czaplinek	Rozporządzenie Nr 12/95 Wojewody Koszalińskiego z dnia 28 grudnia 1995 r. w sprawie uznania za pomniki przyrody.	drzewo	Buk zwyczajny <i>Fagus sylvatica</i>	28	124
54	Czaplinek	Uchwała Nr VI/38/15 Rady Miejskiej w Czaplinku z dnia 26 lutego 2015 r. w sprawie ustanowienia pomników przyrody na terenie miasta i gminy Czaplinek.	drzewo	Buk zwyczajny <i>Fagus sylvatica</i>	28	132
55	Czaplinek	Rozporządzenie Nr 7/92 Wojewody Koszalińskiego z dnia 8 września 1992 r. w sprawie uznania za pomniki przyrody.	drzewo	Olsza czarna <i>Alnus glutinosa</i>	20	111
56	Czaplinek	Rozporządzenie Nr 7/92 Wojewody Koszalińskiego z dnia 8 września 1992 r. w sprawie uznania za pomniki przyrody.	drzewo	Dąb szypułkowy <i>Quercus robur</i>	24	135
57	Czaplinek	Uchwała Nr VI/38/15 Rady Miejskiej w Czaplinku z dnia 26 lutego 2015 r. w sprawie ustanowienia pomników przyrody na terenie miasta i gminy Czaplinek.	drzewo	Sosna zwyczajna <i>Pinus sylvestris</i>	25	70
58	Czaplinek	Rozporządzenie Nr 12/95 Wojewody Koszalińskiego z dnia 28 grudnia 1995 r. w sprawie uznania za pomniki przyrody.	drzewo	Dąb szypułkowy <i>Quercus robur</i>	28	139
59	Czaplinek	Uchwała Nr VI/38/15 Rady Miejskiej w Czaplinku z dnia 26 lutego 2015 r. w sprawie ustanowienia pomników przyrody na terenie miasta i gminy Czaplinek.	grupa drzew	Jesion wyniosły <i>Fraxinus excelsior</i>	32	130
60	Czaplinek	Uchwała Nr VI/38/15 Rady Miejskiej w Czaplinku z dnia 26 lutego 2015 r. w sprawie ustanowienia pomników przyrody na terenie miasta i gminy Czaplinek.	grupa drzew	Klon zwyczajny <i>Acer platanoides</i>	25	91
61	Czaplinek	Uchwała Nr VI/38/15 Rady Miejskiej w Czaplinku z dnia 26 lutego 2015 r. w sprawie ustanowienia pomników przyrody na terenie miasta i gminy Czaplinek.	grupa drzew	Lipa drobnolistna <i>Tilia cordata</i>	25	124
62	Czaplinek	Uchwała Nr VI/38/15 Rady Miejskiej w Czaplinku z dnia 26 lutego 2015 r. w sprawie ustanowienia pomników przyrody na terenie miasta i gminy Czaplinek.	grupa drzew	Lipa drobnolistna <i>Tilia cordata</i>	30	127
63	Czaplinek	Uchwała Nr VI/38/15 Rady Miejskiej w Czaplinku z dnia 26 lutego 2015 r. w sprawie ustanowienia pomników przyrody na terenie miasta i gminy Czaplinek.	grupa drzew	Lipa drobnolistna <i>Tilia cordata</i>	22	110
64	Czaplinek	Uchwała Nr VI/38/15 Rady Miejskiej w Czaplinku z dnia 26 lutego 2015 r. w sprawie ustanowienia pomników przyrody na terenie miasta i gminy Czaplinek.	grupa drzew	Lipa drobnolistna <i>Tilia cordata</i>	25	143
65	Czaplinek	Uchwała Nr VI/38/15 Rady Miejskiej w Czaplinku z dnia 26 lutego 2015 r. w sprawie ustanowienia pomników przyrody na terenie miasta i gminy Czaplinek.	grupa drzew	Klon zwyczajny <i>Acer platanoides</i>	27	123
66	Czaplinek	Uchwała Nr VI/38/15 Rady Miejskiej w Czaplinku z dnia 26 lutego 2015 r. w sprawie ustanowienia pomników przyrody na terenie miasta i gminy Czaplinek.	drzewo	Bluszcz pospolity <i>Hedera helix</i>	10	8
67	Czaplinek	Uchwała Nr VI/38/15 Rady Miejskiej w Czaplinku z dnia 26 lutego 2015 r. w sprawie ustanowienia pomników przyrody na terenie miasta i gminy Czaplinek.	drzewo	Dąb szypułkowy <i>Quercus robur</i>	32	150
68	Czaplinek	Uchwała Nr VI/38/15 Rady Miejskiej w Czaplinku z dnia 26 lutego 2015 r. w sprawie ustanowienia pomników przyrody na terenie miasta i gminy Czaplinek.	drzewo	Dąb szypułkowy <i>Quercus robur</i>	26	115

Lp.	Gmina	Akt prawny ustanawiający pomnik	Rodzaj pomnika	Gatunek	Wys. [m]	Pierśnica [cm]
69	Czaplinek	Rozporządzenie Nr 7/92 Wojewody Koszalińskiego z dnia 8 września 1992 r. w sprawie uznania za pomniki przyrody.	głaz narzutowy			
70	Czaplinek	Uchwała Nr VI/38/15 Rady Miejskiej w Czaplinku z dnia 26 lutego 2015 r. w sprawie ustanowienia pomników przyrody na terenie miasta i gminy Czaplinek.	głaz narzutowy			
71	Czaplinek		głaz narzutowy			
72	Czaplinek		głaz narzutowy			
73	Czaplinek	Rozporządzenie Nr 12/95 Wojewody Koszalińskiego z dnia 28 grudnia 1995 r. w sprawie uznania za pomniki przyrody.	głaz narzutowy			
74	Czaplinek	Uchwała Nr VI/38/15 Rady Miejskiej w Czaplinku z dnia 26 lutego 2015 r. w sprawie ustanowienia pomników przyrody na terenie miasta i gminy Czaplinek.	głaz narzutowy			
75	Czaplinek		głaz narzutowy			
76	Czaplinek	Uchwała Nr LV/468/10 Rady Miejskiej w Czaplinku z dnia 14 maja 2010 r. w sprawie ustanowienia pomników przyrody na terenie Gminy Czaplinek.	drzewo	Świerk pospolity <i>Picea abies</i>	28	106
77	Czaplinek	Rozporządzenie Nr 12/95 Wojewody Koszalińskiego z dnia 28 grudnia 1995 r. w sprawie uznania za pomniki przyrody. Uchwała Nr VI/38/15 Rady Miejskiej w Czaplinku z dnia 26 lutego 2015 r. w sprawie ustanowienia pomników przyrody na terenie miasta i gminy Czaplinek.	drzewo	Modrzew europejski <i>Larix decidua</i>	31	123
78	Czaplinek	Rozporządzenie Nr 7/92 Wojewody Koszalińskiego z dnia 8 września 1992 r. w sprawie uznania za pomniki przyrody. Uchwała Nr VI/38/15 Rady Miejskiej w Czaplinku z dnia 26 lutego 2015 r. w sprawie ustanowienia pomników przyrody na terenie miasta i gminy Czaplinek.	głaz narzutowy			
79	Czaplinek		głaz narzutowy			
80	Czaplinek	Rozporządzenie Nr 12/95 Wojewody Koszalińskiego z dnia 28 grudnia 1995 r. w sprawie uznania za pomniki przyrody. Uchwała Nr VI/38/15 Rady Miejskiej w Czaplinku z dnia 26 lutego 2015 r. w sprawie ustanowienia pomników przyrody na terenie miasta i gminy Czaplinek.	głaz narzutowy			
81	Czaplinek	Rozporządzenie Nr 7/92 Wojewody Koszalińskiego z dnia 8 września 1992 r. w sprawie uznania za pomniki przyrody. Uchwała Nr VI/38/15 Rady Miejskiej w Czaplinku z dnia 26 lutego 2015 r. w sprawie ustanowienia pomników przyrody na terenie miasta i gminy Czaplinek.	głaz narzutowy			
82	Czaplinek		drzewo	Buk zwyczajny <i>Fagus sylvatica</i>	31	148
83	Czaplinek		grupa drzew	Wiąz szypułkowy <i>Ulmus laevis</i>	28	99
84	Czaplinek		grupa drzew	Buk zwyczajny <i>Fagus sylvatica</i>	30	126
85	Czaplinek	Rozporządzenie Nr 12/95 Wojewody Koszalińskiego z dnia 28 grudnia 1995 r. w sprawie uznania za pomniki przyrody. Uchwała Nr VI/38/15 Rady Miejskiej w Czaplinku z dnia 26 lutego 2015 r. w	drzewo	Buk zwyczajny <i>Fagus sylvatica</i>	32	156

Lp.	Gmina	Akt prawny ustanawiający pomnik	Rodzaj pomnika	Gatunek	Wys. [m]	Pierśnica [cm]
		sprawie ustanowienia pomników przyrody na terenie miasta i gminy Czaplinek.				
86	Czaplinek	Rozporządzenie Nr 7/92 Wojewody Koszalińskiego z dnia 8 września 1992 r. w sprawie uznania za pomniki przyrody. Uchwała Nr VI/38/15 Rady Miejskiej w Czaplinku z dnia 26 lutego 2015 r. w sprawie ustanowienia pomników przyrody na terenie miasta i gminy Czaplinek.	głaz narzutowy			
87	Czaplinek	Rozporządzenie Nr 12/95 Wojewody Koszalińskiego z dnia 28 grudnia 1995 r. w sprawie uznania za pomniki przyrody. Uchwała Nr VI/38/15 Rady Miejskiej w Czaplinku z dnia 26 lutego 2015 r. w sprawie ustanowienia pomników przyrody na terenie miasta i gminy Czaplinek.	głaz narzutowy			
88	Czaplinek		głaz narzutowy			
89	Czaplinek		drzewo	Bluszcz pospolity <i>Hedera helix</i>		
90	Czaplinek	Uchwała Nr LII/443/10 Rady Miejskiej w Czaplinku z dnia 12 marca 2010 r. w sprawie ustanowienia pomników przyrody na terenie Gminy Czaplinek.	drzewo	Dąb szypułkowy <i>Quercus robur</i>	29	111
91	Złocieniec	Rozporządzenie Nr 7/92 Wojewody Koszalińskiego z dnia 8 września 1992 r. w sprawie uznania za pomniki przyrody.	drzewo	Dąb szypułkowy <i>Quercus robur</i>	16	213
92	Złocieniec	Rozporządzenie Nr 12/95 Wojewody Koszalińskiego z dnia 28 grudnia 1995 r. w sprawie uznania za pomniki przyrody.	drzewo	Klon zwyczajny <i>Acer platanoides</i>	22	124
93	Złocieniec	Rozporządzenie Nr 7/92 Wojewody Koszalińskiego z dnia 8 września 1992 r. w sprawie uznania za pomniki przyrody.	drzewo	Dąb szypułkowy <i>Quercus robur</i>	25	205
94	Złocieniec		drzewo	Klon zwyczajny <i>Acer platanoides</i>	24	139
95	Złocieniec	Rozporządzenie Nr 12/95 Wojewody Koszalińskiego z dnia 28 grudnia 1995 r. w sprawie uznania za pomniki przyrody.	głaz narzutowy		1,0	
96	Złocieniec		głaz narzutowy		1,2	
97	Złocieniec		grupa drzew	Bluszcz pospolity <i>Hedera helix</i>	12	5
98	Złocieniec		grupa drzew	Bluszcz pospolity <i>Hedera helix</i>	11	4
99	Złocieniec		grupa drzew	Bluszcz pospolity <i>Hedera helix</i>	8	4
100	Złocieniec		grupa drzew	Bluszcz pospolity <i>Hedera helix</i>	11	4
101	Złocieniec		grupa drzew	Bluszcz pospolity <i>Hedera helix</i>	7	4
102	Złocieniec		grupa drzew	Klon zwyczajny <i>Acer platanoides</i>	27	81
103	Złocieniec		grupa drzew	Klon zwyczajny <i>Acer platanoides</i>	20	74
104	Złocieniec		drzewo	Wierzba biała <i>Salix alba</i>	24	156
105	Złocieniec	Rozporządzenie Nr 7/92 Wojewody Koszalińskiego z dnia 8 września 1992 r. w sprawie uznania za pomniki przyrody.	drzewo	Bluszcz pospolity <i>Hedera helix</i>	12	10
106	Złocieniec	Rozporządzenie Nr 12/95 Wojewody Koszalińskiego z dnia 28 grudnia 1995 r. w sprawie uznania za pomniki przyrody.	głaz narzutowy	brak danych	-	-
107	Złocieniec		grupa drzew	Dąb szypułkowy <i>Quercus robur</i>	23	118

Lp.	Gmina	Akt prawny ustanawiający pomnik	Rodzaj pomnika	Gatunek	Wys. [m]	Pierśnica [cm]	
108	Złocieniec		grupa drzew	Bluszcz pospolity <i>Hedera helix</i>	15	6	
109	Złocieniec		grupa drzew	Klon jawor <i>Acer pseudoplatanus</i>	23	96	
110	Złocieniec		głaz narzutowy		-	-	
111	Złocieniec		drzewo	Klon zwyczajny <i>Acer platanoides</i>	28	118	
112	Złocieniec	Rozporządzenie Nr 7/92 Wojewody Koszalińskiego z dnia 8 września 1992 r. w sprawie uznania za pomniki przyrody.	drzewo	Daglezja zielona <i>Pseudotsuga menziesii</i>	44	115	
113	Złocieniec		drzewo	Sosna zwyczajna <i>Pinus sylvestris</i>	27	140	
114	Złocieniec		drzewo	Klon zwyczajny <i>Acer platanoides</i>	17	86	
115	Złocieniec		drzewo	Lipa drobnolistna <i>Tilia cordata</i>	27	143	
116	Złocieniec		drzewo	Wiąz szypułkowy <i>Ulmus laevis</i>	28	114	
117	Złocieniec		Rozporządzenie Nr 12/95 Wojewody Koszalińskiego z dnia 28 grudnia 1995 r. w sprawie uznania za pomniki przyrody.	drzewo	Bluszcz pospolity <i>Hedera helix</i>	9	4
118	Złocieniec	drzewo		Grab zwyczajny <i>Carpinus betulus</i>	20	73	
119	Złocieniec	drzewo		Klon zwyczajny <i>Acer platanoides</i>	27	110	
120	Złocieniec	grupa drzew		Wiąz szypułkowy <i>Ulmus laevis</i>	29	178	
121	Złocieniec	grupa drzew		Wiąz szypułkowy <i>Ulmus laevis</i>	26	105	
122	Złocieniec	Rozporządzenie Nr 7/92 Wojewody Koszalińskiego z dnia 8 września 1992 r. w sprawie uznania za pomniki przyrody.		drzewo	Klon zwyczajny <i>Acer platanoides</i>	26	119
123	Złocieniec		drzewo	Dąb szypułkowy <i>Quercus robur</i>	25	152	
124	Złocieniec		drzewo	Dąb szypułkowy <i>Quercus robur</i>	29	176	
125	Złocieniec		drzewo	Dąb szypułkowy <i>Quercus robur</i>	30	176	
126	Złocieniec		drzewo	Dąb szypułkowy <i>Quercus robur</i>	32	181	
127	Złocieniec		drzewo	Dąb szypułkowy <i>Quercus robur</i>	32	181	
128	Złocieniec		grupa drzew	Dąb szypułkowy <i>Quercus robur</i>	28	135	
129	Złocieniec		grupa drzew	Dąb szypułkowy <i>Quercus robur</i>	27	169	
130	Złocieniec		Rozporządzenie Nr 12/95 Wojewody Koszalińskiego z dnia 28 grudnia 1995 r. w sprawie uznania za pomniki przyrody.	drzewo	Dąb szypułkowy <i>Quercus robur</i>	25	115
131	Złocieniec			inne	brak danych		
132	Złocieniec	Rozporządzenie Nr 7/92 Wojewody Koszalińskiego z dnia 8 września 1992 r. w sprawie uznania za pomniki przyrody.	drzewo	Lipa drobnolistna <i>Tilia cordata</i>	23	143	
133	Barwice		grupa drzew	Buk zwyczajny <i>Fagus sylvatica</i>	20	138	
134	Barwice		grupa drzew	Buk zwyczajny <i>Fagus sylvatica</i>	20	96	
135	Barwice		grupa drzew	Buk zwyczajny <i>Fagus sylvatica</i>	28	142	

Lp.	Gmina	Akt prawny ustanawiający pomnik	Rodzaj pomnika	Gatunek	Wys. [m]	Pierśnica [cm]
136	Barwice		grupa drzew	Dąb szypułkowy <i>Quercus robur</i>	30	136
137	Barwice	Rozporządzenie Nr 12/95 Wojewody Koszalińskiego z dnia 28 grudnia 1995 r. w sprawie uznania za pomniki przyrody.	drzewo	Dąb szypułkowy <i>Quercus robur</i>	28	159
138	Barwice	Rozporządzenie Nr 7/92 Wojewody Koszalińskiego z dnia 8 września 1992 r. w sprawie uznania za pomniki przyrody.	drzewo	Dąb szypułkowy <i>Quercus robur</i>	24	207
139	Barwice	Rozporządzenie Nr 12/95 Wojewody Koszalińskiego z dnia 28 grudnia 1995 r. w sprawie uznania za pomniki przyrody.	drzewo	Sosna zwyczajna <i>Pinus sylvestris</i>	30	108
140	Barwice		drzewo	Świerk pospolity <i>Picea abies</i>	30	83
141	Barwice	Uchwała Nr XXVII/377/09 Rady Gminy Dobra z dnia 30 kwietnia 2009 r. w sprawie ustanowienia pomników przyrody.	grupa drzew	Buk zwyczajny <i>Fagus sylvatica</i>	27	146
142	Barwice		grupa drzew	Buk zwyczajny <i>Fagus sylvatica</i>	28	136
143	Barwice		grupa drzew	Buk zwyczajny <i>Fagus sylvatica</i>	28	135
144	Barwice		drzewo	Buk zwyczajny <i>Fagus sylvatica</i>	25	131
145	Barwice		drzewo	Buk zwyczajny <i>Fagus sylvatica</i>	18	137
146	Barwice		drzewo	Dąb szypułkowy <i>Quercus robur</i>	28	132
147	Barwice		grupa drzew	Jesion wyniosły <i>Fraxinus excelsior</i>	30	83
148	Barwice		grupa drzew	Jesion wyniosły <i>Fraxinus excelsior</i>	30	103
149	Barwice		grupa drzew	Buk zwyczajny <i>Fagus sylvatica</i>	27	127
150	Borne Sulinowo	Rozporządzenie Nr 7/92 Wojewody Koszalińskiego z dnia 8 września 1992 r. w sprawie uznania za pomniki przyrody.	grupa drzew	Robinia akacjowa <i>Robinia pseudoacacia</i>	19	71
151			grupa drzew	Lipa drobnolistna <i>Tilia cordata</i>	27	133
152		Rozporządzenie Nr 12/95 Wojewody Koszalińskiego z dnia 28 grudnia 1995 r. w sprawie uznania za pomniki przyrody.	drzewo	Wiąz szypułkowy <i>Ulmus laevis</i>	28	122
153		Uchwała Nr XLVIII/571/2014 Rady Miejskiej w Bornem Sulinowie z dnia 25 września 2014 r. w sprawie ustanowienia pomników przyrody	drzewo	Lipa drobnolistna <i>Tilia cordata</i>	27	110
154	Polczyn-Zdrój	Rozporządzenie Nr 12/95 Wojewody Koszalińskiego z dnia 28 grudnia 1995 r. w sprawie uznania za pomniki przyrody.	grupa drzew	Bluszcz pospolity <i>Hedera helix</i>	11	16
155				Bluszcz pospolity <i>Hedera helix</i>	12	7
156	Polczyn-Zdrój	Rozporządzenie Nr 7/92 Wojewody Koszalińskiego z dnia 8 września 1992 r. w sprawie uznania za pomniki przyrody.	grupa drzew	Buk zwyczajny <i>Fagus sylvatica</i>	23	124
157			grupa drzew	Buk zwyczajny <i>Fagus sylvatica</i>	23	100
158	Polczyn-Zdrój	Rozporządzenie Nr 12/95 Wojewody Koszalińskiego z dnia 28 grudnia 1995 r. w sprawie uznania za pomniki przyrody.	drzewo	Buk zwyczajny <i>Fagus sylvatica</i>	25	204
159	Polczyn-Zdrój	Rozporządzenie Nr 7/92 Wojewody Koszalińskiego z dnia 8 września 1992 r. w sprawie uznania za pomniki przyrody.	drzewo	Dąb szypułkowy <i>Quercus robur</i>	19	134
160	Polczyn-Zdrój	Rozporządzenie Nr 7/92 Wojewody Koszalińskiego z dnia 8 września 1992 r. w sprawie uznania za pomniki przyrody.	grupa drzew	Dąb szypułkowy <i>Quercus robur</i>	19	163
161			grupa drzew	Dąb szypułkowy <i>Quercus robur</i>	19	127

Lp.	Gmina	Akt prawny ustanawiający pomnik	Rodzaj pomnika	Gatunek	Wys. [m]	Pierśnica [cm]
162			grupa drzew	Dąb szypułkowy <i>Quercus robur</i>	19	178
163	Połczyn-Zdrój	Rozporządzenie Nr 7/92 Wojewody Koszalińskiego z dnia 8 września 1992 r. w sprawie uznania za pomniki przyrody.	drzewo	Dąb szypułkowy <i>Quercus robur</i>	19	126
164	Połczyn-Zdrój	Rozporządzenie Nr 7/92 Wojewody Koszalińskiego z dnia 8 września 1992 r. w sprawie uznania za pomniki przyrody.	drzewo	Dąb szypułkowy <i>Quercus robur</i>	16	152
165	Połczyn-Zdrój		drzewo	Dąb szypułkowy <i>Quercus robur</i>	18	143
166	Połczyn-Zdrój		drzewo	Dąb szypułkowy <i>Quercus robur</i>	19	140
167	Połczyn-Zdrój		drzewo	Dąb szypułkowy <i>Quercus robur</i>	19	212
168	Połczyn-Zdrój		drzewo	Dąb szypułkowy <i>Quercus robur</i>	20	143
169	Połczyn-Zdrój	Rozporządzenie Nr 12/95 Wojewody Koszalińskiego z dnia 28 grudnia 1995 r. w sprawie uznania za pomniki przyrody.	drzewo	Grab zwyczajny <i>Carpinus betulus</i>	12	80
170	Połczyn-Zdrój	Rozporządzenie Nr 7/92 Wojewody Koszalińskiego z dnia 8 września 1992 r. w sprawie uznania za pomniki przyrody.	aleja	Grab zwyczajny <i>Carpinus betulus</i>	9	53
171	Połczyn-Zdrój		aleja	Grab zwyczajny <i>Carpinus betulus</i>	9	63
172	Połczyn-Zdrój		aleja	Grab zwyczajny <i>Carpinus betulus</i>	9	48
173	Połczyn-Zdrój		aleja	Grab zwyczajny <i>Carpinus betulus</i>	9	40
174	Połczyn-Zdrój		aleja	Grab zwyczajny <i>Carpinus betulus</i>	9	80
175	Połczyn-Zdrój		aleja	Grab zwyczajny <i>Carpinus betulus</i>	9	43
176	Połczyn-Zdrój		aleja	Grab zwyczajny <i>Carpinus betulus</i>	7	50
177	Połczyn-Zdrój		aleja	Grab zwyczajny <i>Carpinus betulus</i>	5	21
178	Połczyn-Zdrój		aleja	Grab zwyczajny <i>Carpinus betulus</i>	3	19
179	Połczyn-Zdrój		aleja	Grab zwyczajny <i>Carpinus betulus</i>	11	57
180	Połczyn-Zdrój		aleja	Grab zwyczajny <i>Carpinus betulus</i>	10	34
181	Połczyn-Zdrój		aleja	Grab zwyczajny <i>Carpinus betulus</i>	10	34
182	Połczyn-Zdrój		aleja	Grab zwyczajny <i>Carpinus betulus</i>	10	55
183	Połczyn-Zdrój		aleja	Grab zwyczajny <i>Carpinus betulus</i>	11	44
184	Połczyn-Zdrój		aleja	Grab zwyczajny <i>Carpinus betulus</i>	11	62
185	Połczyn-Zdrój		aleja	Grab zwyczajny <i>Carpinus betulus</i>	11	38
186	Połczyn-Zdrój		aleja	Grab zwyczajny <i>Carpinus betulus</i>	6	23
187	Połczyn-Zdrój		aleja	Grab zwyczajny <i>Carpinus betulus</i>	11	36
188	Połczyn-Zdrój		aleja	Grab zwyczajny <i>Carpinus betulus</i>	11	56
189	Połczyn-Zdrój	aleja	Grab zwyczajny <i>Carpinus betulus</i>	11	57	
190	Połczyn-Zdrój	aleja	Grab zwyczajny <i>Carpinus betulus</i>	10	46	

Lp.	Gmina	Akt prawny ustanawiający pomnik	Rodzaj pomnika	Gatunek	Wys. [m]	Pierśnica [cm]
191	Połczyn-Zdrój		aleja	Grab zwyczajny <i>Carpinus betulus</i>	8	28
192	Połczyn-Zdrój		aleja	Grab zwyczajny <i>Carpinus betulus</i>	7	17
193	Połczyn-Zdrój		aleja	Grab zwyczajny <i>Carpinus betulus</i>	6	16
194	Połczyn-Zdrój		aleja	Grab zwyczajny <i>Carpinus betulus</i>	9	58
195	Połczyn-Zdrój		aleja	Grab zwyczajny <i>Carpinus betulus</i>	10	73
196	Połczyn-Zdrój		aleja	Grab zwyczajny <i>Carpinus betulus</i>	6	26
197	Połczyn-Zdrój		aleja	Grab zwyczajny <i>Carpinus betulus</i>	9	36
198	Połczyn-Zdrój		aleja	Grab zwyczajny <i>Carpinus betulus</i>	9	48
199	Połczyn-Zdrój		aleja	Grab zwyczajny <i>Carpinus betulus</i>	9	31
200	Połczyn-Zdrój		aleja	Grab zwyczajny <i>Carpinus betulus</i>	12	40
201	Połczyn-Zdrój		aleja	Grab zwyczajny <i>Carpinus betulus</i>	10	40
202	Połczyn-Zdrój		aleja	Grab zwyczajny <i>Carpinus betulus</i>	10	34
203	Połczyn-Zdrój		aleja	Grab zwyczajny <i>Carpinus betulus</i>	10	31
204	Połczyn-Zdrój		aleja	Grab zwyczajny <i>Carpinus betulus</i>	10	38
205	Połczyn-Zdrój		aleja	Grab zwyczajny <i>Carpinus betulus</i>	10	50
206	Połczyn-Zdrój		aleja	Grab zwyczajny <i>Carpinus betulus</i>	10	31
207	Połczyn-Zdrój		aleja	Grab zwyczajny <i>Carpinus betulus</i>	10	28
208	Połczyn-Zdrój		aleja	Grab zwyczajny <i>Carpinus betulus</i>	11	60
209	Połczyn-Zdrój		aleja	Grab zwyczajny <i>Carpinus betulus</i>	10	45
210	Połczyn-Zdrój		aleja	Grab zwyczajny <i>Carpinus betulus</i>	10	27
211	Połczyn-Zdrój		aleja	Grab zwyczajny <i>Carpinus betulus</i>	10	29
212	Połczyn-Zdrój		aleja	Grab zwyczajny <i>Carpinus betulus</i>	10	30
213	Połczyn-Zdrój		aleja	Grab zwyczajny <i>Carpinus betulus</i>	11	22
214	Połczyn-Zdrój		aleja	Grab zwyczajny <i>Carpinus betulus</i>	11	34
215	Połczyn-Zdrój		aleja	Grab zwyczajny <i>Carpinus betulus</i>	11	16
216	Połczyn-Zdrój		aleja	Grab zwyczajny <i>Carpinus betulus</i>	11	36
217	Połczyn-Zdrój		aleja	Grab zwyczajny <i>Carpinus betulus</i>	11	48
218	Połczyn-Zdrój		aleja	Grab zwyczajny <i>Carpinus betulus</i>	11	65
219	Połczyn-Zdrój		aleja	Grab zwyczajny <i>Carpinus betulus</i>	17	15
220	Połczyn-Zdrój		aleja	Grab zwyczajny <i>Carpinus betulus</i>	17	53
221	Połczyn-Zdrój		aleja	Grab zwyczajny <i>Carpinus betulus</i>	17	54

Lp.	Gmina	Akt prawny ustanawiający pomnik	Rodzaj pomnika	Gatunek	Wys. [m]	Pierśnica [cm]
222	Połczyn-Zdrój		aleja	Grab zwyczajny <i>Carpinus betulus</i>	17	52
223	Połczyn-Zdrój		aleja	Grab zwyczajny <i>Carpinus betulus</i>	16	37
224	Połczyn-Zdrój		aleja	Grab zwyczajny <i>Carpinus betulus</i>	17	46
225	Połczyn-Zdrój		aleja	Grab zwyczajny <i>Carpinus betulus</i>	10	37
226	Połczyn-Zdrój		aleja	Grab zwyczajny <i>Carpinus betulus</i>	10	36
227	Połczyn-Zdrój		aleja	Grab zwyczajny <i>Carpinus betulus</i>	9	30
228	Połczyn-Zdrój		aleja	Grab zwyczajny <i>Carpinus betulus</i>	9	61
229	Połczyn-Zdrój		aleja	Grab zwyczajny <i>Carpinus betulus</i>	9	33
230	Połczyn-Zdrój		aleja	Grab zwyczajny <i>Carpinus betulus</i>	9	29
231	Połczyn-Zdrój		aleja	Grab zwyczajny <i>Carpinus betulus</i>	10	41
232	Połczyn-Zdrój		aleja	Grab zwyczajny <i>Carpinus betulus</i>	8	37
233	Połczyn-Zdrój		aleja	Buk zwyczajny <i>Fagus sylvatica</i>	19	111
234	Połczyn-Zdrój		aleja	Buk zwyczajny <i>Fagus sylvatica</i>	19	108
235	Połczyn-Zdrój		aleja	Grab zwyczajny <i>Carpinus betulus</i>	10	31
236	Połczyn-Zdrój		aleja	Grab zwyczajny <i>Carpinus betulus</i>	10	51
237	Połczyn-Zdrój		aleja	Grab zwyczajny <i>Carpinus betulus</i>	8	30
238	Połczyn-Zdrój		Rozporządzenie Nr 7/92 Wojewody Koszalińskiego z dnia 8 września 1992 r. w sprawie uznania za pomniki przyrody.	grupa drzew	Jesion wyniosły <i>Fraxinus excelsior</i>	20
239	Połczyn-Zdrój	grupa drzew		Jesion wyniosły <i>Fraxinus excelsior</i>	18	92
240	Połczyn-Zdrój	grupa drzew		Jesion wyniosły <i>Fraxinus excelsior</i>	18	122
241	Połczyn-Zdrój	drzewo		Lipa drobnolistna <i>Tilia cordata</i>	11	125
242	Połczyn-Zdrój	drzewo		Lipa drobnolistna <i>Tilia cordata</i>	7	127
243	Połczyn-Zdrój	Uchwała Nr XII/95/99 Rady Miejskiej w Połczynie-Zdroju z dnia 30 czerwca 1999 r. w sprawie uznania za pomniki przyrody.	drzewo	Buk zwyczajny <i>Fagus sylvatica</i>	23	84
244	Połczyn-Zdrój	Rozporządzenie Nr 7/92 Wojewody Koszalińskiego z dnia 8 września 1992 r. w sprawie uznania za pomniki przyrody.	grupa drzew	Cyprysyk groszkowy <i>Chamaecyparis pisifera</i>	14	41
245	Połczyn-Zdrój		grupa drzew	Cyprysyk Lawsona <i>Chamaecyparis lawsoniana</i>	8	38
246	Połczyn-Zdrój	Rozporządzenie Nr 12/95 Wojewody Koszalińskiego z dnia 28 grudnia 1995 r. w sprawie uznania za pomniki przyrody.	drzewo	Klon zwyczajny <i>Acer platanoides</i>	18	119
247	Połczyn-Zdrój	Uchwała Nr L.III/452/2010 Rady Miejskiej w Połczynie-Zdroju z dnia 29 września 2010 r. w sprawie ustanowienia pomników przyrody.	głaz narzutowy		0,8	

Lp.	Gmina	Akt prawny ustanawiający pomnik	Rodzaj pomnika	Gatunek	Wys. [m]	Pierśnica [cm]
248	Połczyn-Zdrój	Rozporządzenie Nr 12/95 Wojewody Koszalińskiego z dnia 28 grudnia 1995 r. w sprawie uznania za pomniki przyrody.	drzewo	Buk zwyczajny <i>Fagus sylvatica</i>	21	185

d) Obszary Natura 2000.

Na terenie DPK znajdują się 2 obszary Natura 2000:

- Ostoja Drawska PLB320019 zgodnie z Rozporządzeniem Ministra Środowiska z dnia 12 stycznia 2011 r. w sprawie obszarów specjalnej ochrony ptaków (Dz. U. Nr 25 poz. 133),
- Jeziora Czaplineckie PLH320039 zgodnie z Rozporządzeniem Ministra Środowiska z dnia 30 maja 2018 r. w sprawie specjalnego obszaru ochrony siedlisk Jeziora Czaplineckie (PLH320039) – Dz.U. 2018 poz. 1556;

e) Obszary chronionego krajobrazu.

Na terenie DPK znajduje się Obszar Chronionego Krajobrazu Pojezierze Drawskie zgodnie z Uchwałą Nr XXXII/375/09 Sejmiku Województwa Zachodniopomorskiego z dnia 15 września 2009 r. w sprawie obszarów chronionego krajobrazu (tekst jednolity Dz. Urz. Woj. Zach. z 2021 r. poz. 2091).

2. Uwarunkowania kulturowe i krajobrazowe.

1) Walory krajobrazowe DPK stanowią tereny leśne, liczne jeziora, urozmaiconą, polodowcową rzeźbę terenu, ciekły o charakterze górskich potoków, w szczególności:

a) 33 jednostki krajobrazowe (lokalizację jednostek krajobrazowych przedstawiono w formie graficznej w załączniku nr 1A do uchwały):

Lp.	Mikroregion	Typ terenu
1.	Mikroregion 314.453 Wysoczyzna Połczyńska	Pagórki Toporzykowskie (3A)
2.		Dolina Górnej Wogry (3B)
3.		Dział Ogartowski (3C)
4.		Dolina Środkowej Dębicy (3D)
5.		Wysoczyzna Barwicka (3E)
6.		Dolina Bliskiej Strugi (3F)
7.		Pagórki Popielewsko-Brusińskie (3G)
8.		Obniżenie Cieminkowskie (3H)
9.		Wzgórza Czarnkowieckie (3I)
10.		Rynna Górnej Drawy (3J)

Lp.	Mikroregion	Typ terenu
11.		Wysoczyzna Chłopowska (3K)
12.		Kępy Ostrowickie (3L)
13.	Mikroregion 314.454 Równina Koknańska	Bory Gronowskie (4A)
14.		Równina Złocieniecka (4B)
15.	Mikroregion 314.455 Pojezierze Drachimskie	Bruzda Siecińska (5A)
16.		Równina Worowska (5B)
17.		Obniżenie Warnięgu (5C)
18.		Pagórki Grabowe (5D)
19.		Kotlina Drawska (5E)
20.		Niecka Kluczewska (5F)
21.		Wzniesienia Kuszewskie (5G)
22.		Dolina Górnej Dębicy (5H)
23.		Bory Sierakowskie (5I)
24.		Lasy Morzysławskie (5J)
25.		Pagórki Rzepowskie (5K)
26.		Rynna Komorza (5L)
27.		Niecka Komorska (5M)
28.		Brama Lubicka (5N)
29.		Rynna Wilczkowa (5O)
30.		Pojezierze Kaleńskie (5P)
31.		Kępa Nowoczaplinecka (5Q)
32.	Bruzda Czaplinecka (5R)	
33.	Wysoczyzna Łubowska (5S)	

b) 68 punktów widokowych, z których obserwować można najbardziej charakterystyczne elementy krajobrazu Parku (lokalizację punktów widokowych przedstawiono w formie graficznej w załączniku nr 1A do uchwały):

Lp.	Oznaczenie punktu	Charakterystyka widoku
1.	A	Widok w kierunku północno wschodnim w kierunku miejscowości Popielewo, w polu widzenia znajduje się kościół pw. Matki Bożej Różańcowej znajdujący się w odległości około 1 km od punktu, widok na dolinę cieku Bliska Struga.

Lp.	Oznaczenie punktu	Charakterystyka widoku
2.	B	Widok w kierunku północno wschodnim na miejscowość Toporzyk, w polu widzenia znajduje się kościół pw. Wniebowzięcia NMP znajdujący się w odległości około 300m od punktu, widok na staw, w tle pomiędzy polami występują zadrzewienia śródpolne.
3.	C	Widok w kierunku północno zachodnim, w polu widzenia znajduje się kościół pw. Wniebowzięcia NMP znajdujący się w odległości około 1 km od punktu, na pierwszym planie widoczny zbiornik, widoczne pojedyncze zadrzewienia śródpolne.
4.	D	
5.	E	Widok w kierunku zachodnim, w dalekim polu widzenia około 2,5 km znajduje się wieża kościoła pw. Wniebowzięcia NMP w widoku znajdują się tereny o dużych deniwelacjach ze zbiornikami wodnymi i zadrzewieniami.
6.	F	Widok w kierunku południowo zachodnim w kierunku miejscowości Chlebowo, w polu widzenia znajduje się kościół pw. Stanisława Biskupa znajdujący się w odległości około 500 m od punktu, w kierunku północnym widoczny zbiornik wodny.
7.	G	Widok w kierunku północnym na kościół pw. św. Antoniego w m. Stare Worowo, kościół znajduje się w odległości około 100 m od punktu, w widoku po wschodniej stronie drogi znajduje się zarośnięty staw, w tle znajdują się budynki mieszkalne i gospodarcze.
8.	H	Widok w kierunku zachodnim w kierunku jeziora Prosino na wschód oraz widok na staw i wieżę kościoła w Kluczewie, punkty znajdują się przy DW 163.
9.	I	
10.	J	Widok w bliskiej perspektywie na ruiny młyna, na dolinę rzeki Drawy i teren o dużych deniwelacjach.
11.	L	Widok w kierunku północno wschodnim w kierunku kościoła pw. Najświętszego Serca Pana Jezusa, który znajduje się około 100 metrów od punktów, w bliskiej perspektywie widoczna rzeka Drawa.
12.	K	
13.	M	Punkt znajduje się w bezpośrednim sąsiedztwie kościoła pw. Matki Bożej Wspomożenia Wiernych w m. Piaseczno, w kierunku południowym widok na Jezioro Piasecznik Wielki, w tle znajduje się widok na las.
14.	N	
15.	O	Punkty znajdują się w miejscowości Stare Drawsko, w widokach znajduje się Zamek Drahim, widok na Jezioro Drawsko (Zatoka Drahimska) i Jezioro Żerdno.
16.	P	
17.	R	
18.	1	Widok w kierunku północnym, w polu widzenia znajduje się staw oraz widok tereny o dużych deniwelacjach, granica lasu znajduje się w odległości około 300 m na północ od punktu, las stanowi tło krajobrazowe, w polu widzenia zabudowa.
19.	2	Punkt znajduje się na DW173, widok w kierunku północnym, widok o dalekiej perspektywie, widoczny zbiornik przeciwpowodziowy na rzece Wogrze, łąki i pojedyncze zadrzewienia śródpolne.
20.	3	Z punktów widok w kierunku zachodnim na, w polu widzenia znajdują się zbiornik wodny, perspektywa jest daleka, widok obejmuje obszary o dużych deniwelacjach, łąki, w tle widoczny las.
21.	4	Widok w kierunku wschodnim, w bliższej perspektywie, na pierwszym planie widoczny zbiornik wodny, w drugim planie widoczne wzniesienie oraz zabudowa m. Ogrodno.
22.	5	Punkty zlokalizowane po wschodniej stronie zarastającego zbiornika (stawu) obecnie teren podmokły, widok w kierunku wschodnim, perspektywa ograniczona terenem o dużych spadkach, krawędzią doliny Wogry.
23.	6	Punkty zlokalizowane po wschodniej stronie zbiornika wodnego, zlokalizowanego na rz. Wogra, widok na zbiornik z krawędzi doliny, perspektywa daleka, w tle widoczne zabudowania miejscowości Gaworkowo.
24.	7	Widok w kierunku wschodnim, daleka perspektywa na łąki, w widoku zadrzewienia śródpolne, widok szeroki, duże deniwelacje terenu.
25.	8	Punkty zlokalizowane na drodze przebiegającej przez zbocze wzniesienia, widok na zbiorniki wodne, perspektywa szeroka, teren o znacznych deniwelacjach.

Lp.	Oznaczenie punktu	Charakterystyka widoku
26.	9	Punkt zlokalizowany na drodze przebiegający pomiędzy dwoma zbiornikami wodnymi, w widoku teren o dużych deniwelacjach i zadrzewienia, w kierunku wschodnim widok zabudowy.
27.	10	Widok w kierunku południowo wschodnim, w widoku, staw, aleja lipowa, brukowana droga, perspektywa częściowo zamknięta, w tle krajobrazowym znajdują się zabudowania.
28.	11	Punkty zlokalizowane na DW 163, na odcinku nazwanym „Drogą pięciu jezior” w rezerwacie Dolina Pięciu Jezior, punkt 17 i 18 to widoki w kierunku wschodnim na Jezioro Krzywe, punkt 20 to widok w kierunku południowym na Jezioro Głęboki. Cały odcinek DW 163 jest bardzo atrakcyjny i cenny krajobrazowo.
29.	12	
30.	13	
31.	14	Widok w kierunku południowo wschodnim, na zarośnięty zbiornik wodny, krótka perspektywa ograniczona zadrzewieniem, widoczne zagłębienie terenu.
32.	15	Widok w kierunku zachodnim na zbiornik wodny w dolinie cieku Krasina, widok ograniczony zaroślami wierzbowymi porastającymi brzegi.
33.	16	Widok w kierunku wschodnim na południową część tafli Jeziora Dębno, w odległości około 400 m znajduje się przeciwległa linia brzegowa porośnięta lasem, perspektywa ograniczona lasem.
34.	17	Widok w kierunku południowo zachodnim na mały zbiornik wodny znajdujący się w zagłębieniu terenowym, w widoku znajdują się zadrzewienia, w odległości około 400 m od punktu znajduje się granica lasu, w widoku znajduje się zabudowa.
35.	18	Punkty zlokalizowane przy północnym brzegu jeziora Siecino, widok w kierunku południowym na tafle jeziora, perspektywa daleka, pole widzenia ograniczone przez drzewa.
36.	19	
37.	20	Widok w kierunku wschodnim na rozlewiska rzeki Rakoń, perspektywa widzenia daleka.
38.	21	Widok w kierunku północnym z drogi przecinającej zbocze, widok z wysokiej perspektywy na wody zbiornika wodnego i drzewa znajdujące się na przeciwległym brzegu.
39.	22	
40.	23	Punkt na szlaku rowerowym Złocieniec-Polczyn Zdrój przeprowadzonym w śladzie torowiska kolejowego po nasypie, widok w kierunku północno wschodnim, w widoku małe zbiorniki znajdujące się u podstawy nasypu. Widok w kierunku zachodnim na otwarte tereny o długiej perspektywie z zadrzewieniami.
41.	24	Widok w kierunku południowo wschodnim, w widoku na pierwszym planie znajduje się zbiornik wodny zlokalizowany w zagłębieniu, długa perspektywa widzenia na otwarte tereny o dużych deniwelacjach z zadrzewieniami.
42.	25	Widok w kierunku wschodnim na Jezioro Drawsko, perspektywa daleka, w pierwszym planie ograniczona drzewami.
43.	26	Widok z drogi prowadzącej do plaży Kluczewo nad Jeziorem Drawsko, widok w kierunku południowo zachodnim na Jezioro Drawsko, perspektywa daleka, w widoku na pierwszym planie widoczne zadrzewienia, dalej tafle jeziora.
44.	27	Widok z drogi w kierunku południowo wschodnim, perspektywa daleka, otwarta z widokiem Zatokę Uraz (jezioro Drawsko), jeden z najatrakcyjniejszych widoków w DPK.
45.	28	Widok w kierunku wschodnim z półwyspu na Jezioro Drawsko z drogi w m. Uraz, perspektywa daleka, w pierwszym planie ograniczona trzcinowiskiem.
46.	29	Widok w kierunku południowym i północnym na wody Jeziora Kolbackiego, w pierwszym planie drzewa i trzcinowiska, perspektywa daleka, brzegi jeziora porastają drzewa.
47.	30	
48.	31	Widok w kierunku zachodnim na zbiornik otoczony lasem, perspektywa widzenia krótka, przyjemne wnętrze krajobrazowe.
49.	32	Widok w kierunku zachodnim, na wody Jeziora Siecino, obecnie znacząco ograniczony przez krzewy i drzewa znajdujące się przy krawędzi drogi.
50.	33	Widok w kierunku północnym, na wody zbiornika wodnego, perspektywa daleka, widoczne tereny o dużych deniwelacjach, w widoku znajdują się zadrzewienia oraz aleja drzew.

Lp.	Oznaczenie punktu	Charakterystyka widoku
51.	34	Punkty zlokalizowane w sąsiedztwie m. Stare Drawsko wzdłuż brzegu Jeziora Drawsko, widok w kierunku południowym na Zatokę Drahimską, perspektywa daleka.
52.	35	Widok z DW 163 w kierunku południowym na Jezioro Żerdno.
53.	36	Widok w kierunku północnym na Zatokę Drahimską, perspektywa daleka, w perspektywie plaża i mało estetyczna zabudowa Starego Drawska.
54.	37	Widok z DW 163 w kierunku północnym na Jezioro Żerdno, widok mocno ograniczony przez krzewy i drzewa.
55.	38	Widok w kierunku zachodnim na zbiornik wodny znajdujący się w zagłębieniu, przeciwległy brzeg znajduje się w odległości około 250 m, przeciwległy brzeg porośnięty luźno rozmieszczonymi drzewami.
56.	39	
57.	40	Widok w kierunku południowo wschodnim na zbiornik wodny znajdujący się w zagłębieniu, perspektywa ograniczona ścianą lasu, bliska około 150 m.
58.	41	Widok w kierunku południowym na wody Jeziora Żerdno, perspektywa daleka w pierwszym planie pojedyncze drzewa, boisko i ciek.
59.	42	Widok w kierunku zachodnim na zarastający zbiornik, w drugim planie zadrzewienia i tereny częściowo otwarte, perspektywa krótka.
60.	43	Widok w kierunku południowo wschodnim na zagłębienie terenowe zarośnięte trzciną, tereny o dużych deniwelacjach oraz zadrzewienia.
61.	44	Widok w kierunku wschodnim na Jezioro Komorze, na Wydrzą Wyspę, perspektywa daleka, na brzegu jeziora ograniczona przez drzewa.
62.	45	Widok w kierunku południowym na rozlewisko znajdujące się w zagłębieniu w odległości około 250 m od punktu w perspektywa daleka, otwarta, w dalszym widoku zadrzewienia.
63.	46	Widok z DW 171 w kierunku zachodnim, na zbiornik wodny znajdujący się w zagłębieniu terenowym, perspektywa daleka, otwarta, w widoku pojedyncze drzewa.
64.	47	Widok w kierunku zachodnim, na mały zbiornik wodny znajdujący się w zagłębieniu terenowym, perspektywa daleka, otwarta, w widoku pojedyncze drzewa.
65.	48	Grupa punktów zlokalizowana na brzegach w zachodniej części Jeziora Komorze, z wszystkie punktów widok ukierunkowany jest na Jezioro, punkty mają podobną perspektywę na przeciwległy brzeg jeziora, który znajduje się w odległości około 300-400 m, brzegi jeziora porasta las.
66.	49	Widok w kierunku południowym, widok na zakole rzeki Drawy, widok ograniczony drzewami porastającymi brzegi rzeki, perspektywa widoku krótka.
67.	50	Widok w kierunku północno wschodnim na dolinę cieku łączącego Jezioro Dołgie Wielkie z Jeziorem Nątlino, widok na głęboko wciętą dolinę ograniczony drzewami, krótka perspektywa widzenia.
68.	51	Widok w kierunku zachodnim, z m. Czaplunek na wody Jeziora Drawsko, perspektywa daleka, w polu widzenia zabudowa.

c) 7 osi widokowych, w których widoczne są wszystkie analizowane cenne elementy krajobrazowe (zabytek, zbiornik, teren o dużym nachyleniu, drzewa), które dodatkowo znajdują się w tzw. ostrym polu widzenia obserwatora (60°) – lokalizację osi widokowych przedstawiono w formie graficznej w załączniku nr 1A do uchwały:

Lp.	Oznaczenie osi widokowej	Charakterystyka widoku	Kierunek
1.	J	Widok na ruiny młyna, na dolinę rzeki Drawy i teren o dużych deniwelacjach.	NW

Lp.	Oznaczenie osi widokowej	Charakterystyka widoku	Kierunek
2.	K	Widok w kierunku kościoła pw. Najświętszego Serca Pana Jezusa, w bliskiej perspektywie widoczna rzeka Drawa.	NE
3.	M	Widok na kościół pw. Matki Bożej Wspomożenia Wiernych w m. Piaseczno, w kierunku południowym widok na Jezioro Piasecznik Wielki.	ES
4.	N	W widokach znajduje się Zamek Drahim, widok na Jezioro Drawsko (Zatoka Drahimska) i Jezioro Żerdno.	NW
5.	O		N
6.	P		S
7.	R		SE

2) Obiekty o istotnym znaczeniu historycznym i kulturowym:

- a) Stanowiska archeologiczne wpisane do rejestru zabytków znajdujące się w granicach DPK:

Lp.	Nr rejestru	Data wpisu	Stanowisko	Funkcja	Lokalizacja	Datowanie	AZP	Nazwa
1.	707	11.12.1968 r.	1	Grodzisko	Rakowo	Okres wczesnośredniowieczny i średniowieczny	26-22/62	Rakowo st. 1
2.	693	11.12.1968 r.	1	Grodzisko	Prosino	Okres wczesnośredniowieczny i średniowieczny	26-21/34	Kluczewo st. 1
3.	705	11.12.1968 r.	1	Grodzisko (domniemane)	Piaseczno	Brak danych	27-20/1	Piaseczno st. 1
4.	708	11.12.1968 r.	3	Grodzisko	Sikory	Okres wczesnośredniowieczny	27-21/68	Kołomąt st. 1
5.	711	11.12.1968 r.	2	Grodzisko	Stare Drawsko	Okres wczesnośredniowieczny	27-21/22	Stare Drawsko st. 2
6.	764	02.09.1969 r.	1	Grodzisko	Popielewo	Okres wczesnośredniowieczny	13/24-21	Popielewo st. 1
7.	765	02.09.1969 r.	2	Grodzisko	Popielewo	Okres wczesnośredniowieczny	53/24-21	Brzękowice st. 1
8.	578	02.03.1966 r.	1	Grodzisko	Połczyn Zdrój	Okres wczesnośredniowieczny	11/24-20	Połczyńska st. 1

b) Zabytki znajdujące się w granicach DPK:

Lp.	Miejscowość	Gmina	Powiat	Obiekt	Nr rejestru	Uwagi/dawny nr rejestru
1.	Brusno	Połczyn Zdrój	Świdwiński	Park dworski	1052	
2.	Brusno	Połczyn Zdrój	Świdwiński	dwór mur., pocz. XIX w.		GEZ
3.	Brusno	Połczyn Zdrój	Świdwiński	Zespół folwarczny, mur. pocz. XX w.		GEZ
4.	Brusno	Połczyn Zdrój	Świdwiński	Szkoła mur., nr 1. ów. XX w.		GEZ
5.	Brusno	Połczyn Zdrój	Świdwiński	Brusno nr 13 dom szach., 3 ów. XIX w.		GEZ
6.	Brusno	Połczyn Zdrój	Świdwiński	Trafostacja		GEZ
7.	Czarnkowie	Połczyn Zdrój	Świdwiński	Kościół mur., nr 4. ów. XIX w.		GEZ
8.	Czarnkowie	Połczyn Zdrój	Świdwiński	Czarnkowie nr 3 (dom szach. pocz. XX w., drewnitnia mur., pocz. XX w.)		GEZ
9.	Czarnkowie	Połczyn Zdrój	Świdwiński	Czarnkowie nr 23 (dom mur., poł. XIX w./l. 20-30-te XX w.)		GEZ
10.	Czarnkowie	Połczyn Zdrój	Świdwiński	Czarnkowie nr 25 (dom szach., poł. XIX w.)		GEZ
11.	Czarnkowie	Połczyn Zdrój	Świdwiński	Czarnkowie nr 28 dom mur., ok. 1830 r.		GEZ
12.	Czarnkowie	Połczyn Zdrój	Świdwiński	Czarnkowie nr 30 dom, wozownia, obora i stajnia, mur., pocz. XX w.		GEZ
13.	Czarnkowie	Połczyn Zdrój	Świdwiński	Czarnkowie nr 31 dom i stodoła, szach. pocz. XX w., obora mur., ok. 1925 r.		GEZ
14.	Czarnkowie	Połczyn Zdrój	Świdwiński	Czarnkowie nr 34 dom szach. pocz. XX w., stajnia mur. ok. 1935 r., obora mur., 1938 r.		GEZ
15.	Czarnkowie	Połczyn Zdrój	Świdwiński	Czarnkowie nr 35 dom mur., ok. 1910 r.		GEZ
16.	Czarnkowie	Połczyn Zdrój	Świdwiński	Czarnkowie nr 39 dom mur., l. 20. XX w.		GEZ
17.	Czarnkowie	Połczyn Zdrój	Świdwiński	Czarnkowie nr 41 dom szach., 3 ów. XIX w.		GEZ
18.	Czarnkowie	Połczyn Zdrój	Świdwiński	Czarnkowie nr 43 dom mur., ok. 1927 r.		GEZ
19.	Czarnkowie	Połczyn Zdrój	Świdwiński	Czarnkowie nr 44 dom mur./szach., 3 ów. XIX w.		GEZ
20.	Czarnkowie	Połczyn Zdrój	Świdwiński	Czarnkowie nr 46 dom szach. 3 ów. XIX w., stodoła szach., 3 ów. XIX w.		GEZ
21.	Czarnkowie	Połczyn Zdrój	Świdwiński	Czarnkowie nr 47 dom szach., 3 ów. XIX w.		GEZ
22.	Czarnkowie	Połczyn Zdrój	Świdwiński	Czarnkowie nr 49 dom szach., 3 ów. XIX w.		GEZ
23.	Czarnkowie	Połczyn Zdrój	Świdwiński	Czarnkowie 52 (d. szkoła mur., ok. 1935 r.)		GEZ
24.	Czarnkowie	Połczyn Zdrój	Świdwiński	Dawny pomnik poległych w I woj. św. mur., ok. 1920 r.		GEZ
25.	Czarnkowie	Połczyn Zdrój	Świdwiński	Cmentarz		WEZ
26.	Czarnkowie	Połczyn Zdrój	Świdwiński	Układ ruralistyczny		GEZ
27.	Gaworkowo	Połczyn Zdrój	Świdwiński	D. szkoła mur., ok. 1925 r.		GEZ
28.	Gaworkowo	Połczyn Zdrój	Świdwiński	Gaworkowo nr 4 dom mur., XIX/XX w.		GEZ

Lp.	Miejscowość	Gmina	Powiat	Obiekt	Nr rejestru	Uwagi/dawny nr rejestru
29.	Gaworkowo	Połczyn Zdrój	Świdwiński	Gaworkowo nr 5 dom mur., XIX/XX w.		GEZ
30.	Gaworkowo	Połczyn Zdrój	Świdwiński	Gaworkowo nr 8 dom mur., XIX/XX w.		GEZ
31.	Gaworkowo	Połczyn Zdrój	Świdwiński	Gaworkowo nr 12 dom mur., l. 20. XX w.		GEZ
32.	Gaworkowo	Połczyn Zdrój	Świdwiński	Park podworski		GEZ
33.	Kłokowo	Połczyn Zdrój	Świdwiński	Zespół parkowo-dworski	1168	GEZ
34.	Kocury	Połczyn Zdrój	Świdwiński	Założenie dworsko-folwarczne		WEZ
35.	Kocury	Połczyn Zdrój	Świdwiński	Cmentarz		WEZ
36.	Lipno	Połczyn Zdrój	Świdwiński	Cmentarz I		WEZ
37.	Lipno	Połczyn Zdrój	Świdwiński	Cmentarz II		WEZ
38.	Międzyborze	Połczyn Zdrój	Świdwiński	Dwór szach./mur, XVIII w.		GEZ
39.	Międzyborze	Połczyn Zdrój	Świdwiński	Oficina mur. z oborą, nr 1. ćw. XX w.		GEZ
40.	Międzyborze	Połczyn Zdrój	Świdwiński	wozownia z częścią mieszk., 1928 r.		GEZ
41.	Międzyborze	Połczyn Zdrój	Świdwiński	Leśniczówka mur., l. 30. XX w.		GEZ
42.	Międzyborze	Połczyn Zdrój	Świdwiński	Park podworski		GEZ
43.	Międzyborze	Połczyn Zdrój	Świdwiński	Zespół folwarczny		WEZ
44.	Milice	Połczyn Zdrój	Świdwiński	Cmentarz		WEZ
45.	Nowy Toporzyk	Połczyn Zdrój	Świdwiński	Nowy Toporzyk nr 17 dom szach., 3/4 ćw. XIX w.		GEZ
46.	Nowy Toporzyk	Połczyn Zdrój	Świdwiński	Nowy Toporzyk nr 20 zagroda mur., pocz. XX w.		GEZ
47.	Ogartowo	Połczyn Zdrój	Świdwiński	Ogartowo nr 6 dom mur., ok. l. 30. XX w.		GEZ
48.	Ogartowo	Połczyn Zdrój	Świdwiński	Ogartowo nr 13 dom daw rob. folwarcznych mur., pocz. XX w.		GEZ
49.	Ogartowo	Połczyn Zdrój	Świdwiński	Ogartowo nr 16 dom mieszkalny, chałupa w zagrodzie mur., k. XIX w.		GEZ
50.	Ogartowo	Połczyn Zdrój	Świdwiński	Ogartowo nr 18 chałupa w zagrodzie mur./szach., poł. XIX w.		GEZ
51.	Ogartowo	Połczyn Zdrój	Świdwiński	Ogartowo nr 21 obora mur., pocz. XX w.		GEZ
52.	Ogartowo	Połczyn Zdrój	Świdwiński	Ogartowo nr 27 dom, dawna szkoła		GEZ
53.	Ogartowo	Połczyn Zdrój	Świdwiński	Układ ruralistyczny		GEZ
54.	Ogartówko	Połczyn Zdrój	Świdwiński	Ogartówko dwór mur., pocz. XX w.		GEZ
55.	Ogartówko	Połczyn Zdrój	Świdwiński	Ogartówko wieża transf. mur. l. 10. XX w.		GEZ
56.	Ogartówko	Połczyn Zdrój	Świdwiński	Zespół folwarczny		WEZ
57.	Ogrodno	Połczyn Zdrój	Świdwiński	Ogrodno nr 6 chałupa szach., pocz. 3/4 ćw. XIX w.		GEZ
58.	Ogrodno	Połczyn Zdrój	Świdwiński	Ogrodno nr 17 dom mur., l. 30 XX w.		GEZ

Lp.	Miejscowość	Gmina	Powiat	Obiekt	Nr rejestru	Uwagi/dawny nr rejestru
59.	Ogrodno	Połczyn Zdrój	Świdwiński	Cmentarz		WEZ
60.	Płocie	Połczyn Zdrój	Świdwiński	Cmentarz rodowy		WEZ
61.	Popielewiczki	Połczyn Zdrój	Świdwiński	Park dworski	1171	
62.	Popielewo	Połczyn Zdrój	Świdwiński	Kościół MB Różańcowej	1946	110
63.	Popielewo	Połczyn Zdrój	Świdwiński	Szkoła mur., nr 1 ćw. XX w.		GEZ
64.	Popielewo	Połczyn Zdrój	Świdwiński	Popielewo nr 12 dom mur., początek XX w.		GEZ
65.	Popielewo	Połczyn Zdrój	Świdwiński	Popielewo nr 16 dom mur., początek XX w.		GEZ
66.	Popielewo	Połczyn Zdrój	Świdwiński	Popielewo nr 21 dom szach. 2 poł. XIX w.		GEZ
67.	Popielewo	Połczyn Zdrój	Świdwiński	Popielewo nr 22 dom miesz., dawna karczma. szach./mur., 2 ćw. XIX w.		GEZ
68.	Popielewo	Połczyn Zdrój	Świdwiński	Popielewo nr 23 zagroda mur., 4 ćw. XIX w.		GEZ
69.	Popielewo	Połczyn Zdrój	Świdwiński	Popielewo nr 28 pastorówka, obecnie dom miesz. mur., 1 ćw. XX w.		GEZ
70.	Popielewo	Połczyn Zdrój	Świdwiński	Popielewo nr 31 dom		GEZ
71.	Popielewo	Połczyn Zdrój	Świdwiński	Popielewo nr 32 dom		GEZ
72.	Popielewo	Połczyn Zdrój	Świdwiński	Popielewo nr 34 dom		GEZ
73.	Popielewo	Połczyn Zdrój	Świdwiński	Układ ruralistyczny		WEZ
74.	Popielewo	Połczyn Zdrój	Świdwiński	Cmentarz		WEZ
75.	Popielewko	Połczyn Zdrój	Świdwiński	Zespół folwarczny		WEZ
76.	Popielewko	Połczyn Zdrój	Świdwiński	Kolonia dwojaków		GEZ
77.	Słowianki	Połczyn Zdrój	Świdwiński	Park dworski	A-2020	
78.	Słowianki	Połczyn Zdrój	Świdwiński	Pałac mur., k. XIX w.		GEZ
79.	Słowianki	Połczyn Zdrój	Świdwiński	Budynek oficynowy mur., k. XIX w.		GEZ
80.	Słowianki	Połczyn Zdrój	Świdwiński	Cmentarz		WEZ
81.	Toporzyk	Połczyn Zdrój	Świdwiński	Kościół Wniebowzięcia NMP	1944	1183
82.	Toporzyk	Połczyn Zdrój	Świdwiński	Toporzyk nr 9 dom mur., 1 ćw. XX w.		GEZ
83.	Toporzyk	Połczyn Zdrój	Świdwiński	Toporzyk nr 12 dom mur., l. ćw. XX w.		GEZ
84.	Toporzyk	Połczyn Zdrój	Świdwiński	Toporzyk nr 17 dom mur./szach., 1. ćw. XX w.		GEZ
85.	Toporzyk	Połczyn Zdrój	Świdwiński	Toporzyk nr 18 dom szach., 3 ćw. XIX w.		GEZ
86.	Toporzyk	Połczyn Zdrój	Świdwiński	Toporzyk nr 19 dom szach., 1889 r.		GEZ
87.	Toporzyk	Połczyn Zdrój	Świdwiński	Toporzyk nr 21 dom		GEZ
88.	Toporzyk	Połczyn Zdrój	Świdwiński	Toporzyk nr 54 dom szach., 3.ćw. XIX w.		GEZ

Lp.	Miejscowość	Gmina	Powiat	Obiekt	Nr rejestru	Uwagi/dawny nr rejestru
89.	Toporzyk	Połczyn Zdrój	Świdwiński	Toporzyk nr 59 dom mur., ok. 1936 r.		GEZ
90.	Toporzyk	Połczyn zdroj	Świdwiński	Plebania mur., nr 1. ćw. XX w.		GEZ
91.	Toporzyk	Połczyn zdroj	Świdwiński	Cmentarz ewangelicki		WEZ
92.	Toporzyk	Połczyn zdroj	Świdwiński	Cmentarz komunalny		WEZ
93.	Toporzyk	Połczyn Zdrój	Świdwiński	Cmentarz przykościelny		GEZ
94.	Toporzyk	Połczyn Zdrój	Świdwiński	Układ ruralistyczny		GEZ
95.	Toporzyk	Połczyn zdroj	Świdwiński	Upamiętnienie żołnierzy poległych w I wojnie światowej		GEZ
96.	Zajączkowo	Połczyn Zdrój	Świdwiński	Zajączkowo nr 1 dom mur., XIX/XX w.		GEZ
97.	Zajączkowo	Połczyn zdroj	Świdwiński	Zajączkowo nr 33 dom mur., koniec XIX w.		GEZ
98.	Zajączkowo	Połczyn zdroj	Świdwiński	Zajączkowo nr 44 remiza		GEZ
99.	Zdroje	Połczyn Zdrój	Świdwiński	Zdroje nr 1 dom szach., 2 poł. XIX w.		GEZ
100.	Brzezinka	Czaplinek	Drawski	Dwór (czerwona szkoła)		WEZ
101.	Czarne Wielkie	Czaplinek	Drawski	Cmentarz parafialny		WEZ
102.	Czarne Wielkie	Czaplinek	Drawski	Kościół pw. Najświętszego Serca Jezusowego		WEZ
103.	Czarne Wielkie	Czaplinek	Drawski	Cmentarz ewangelicki		WEZ
104.	Czarne Wielkie	Czaplinek	Drawski	Czarne Wielkie nr 12, 17, 25, 38, 47 (budynki mieszkalne)		WEZ
105.	Drahimek	Czaplinek	Drawski	Cmentarz rodowy		WEZ
106.	Drahimek	Czaplinek	Drawski	Drahimek nr 9 (zespół folwarczny)		WEZ
107.	Głębozeczek	Czaplinek	Drawski	Młyn wodny	1139	
108.	Kluczewo	Czaplinek	Drawski	Kościół Narodzenia św. Jana Chrzciciela /otoczenie/	381	
109.	Kluczewo	Czaplinek	Drawski	ul. Orła Białego 3 (młyn i budynek mieszkalny)		WEZ
110.	Kluczewo	Czaplinek	Drawski	ul. Gminna 10 (plebania)		WEZ
111.	Kluczewo	Czaplinek	Drawski	ul. 5-go marca 5 (budynek mieszkalny)		WEZ
112.	Kluczewo	Czaplinek	Drawski	ul. 5-go marca 3 (mleczarnia)		WEZ
113.	Kluczewo	Czaplinek	Drawski	ul. Gminna/Orła Białego (kamień milowy)		WEZ
114.	Kluczewo	Czaplinek	Drawski	cmentarz parafialny		WEZ
115.	Kluczewo	Czaplinek	Drawski	ul. Orła Białego 43 (budynek mieszkalny z zabud. gospodarczymi)		WEZ
116.	Kluczewo	Czaplinek	Drawski	ul. Kościelna 7 (pocztą)		WEZ
117.	Kluczewo	Czaplinek	Drawski	Układ ruralistyczny		WEZ
118.	Kuszewo	Czaplinek	Drawski	Cmentarz ewangelicki		WEZ
119.	Kuźnica Drawska	Czaplinek	Drawski	Cmentarz ewangelicki (II połowa XIX w.)		WEZ
120.	Łazice	Czaplinek	Drawski	Park leśny	1108	
121.	Łąka	Czaplinek	Drawski	Zespół folwarczny		WEZ

Lp.	Miejscowość	Gmina	Powiat	Obiekt	Nr rejestru	Uwagi/dawny nr rejestru
122.	Piaseczno	Czaplinek	Drawski	Kościół NMP Wspomożenia Wiernych	1972	437
123.	Piaseczno	Czaplinek	Drawski	Cmentarz parafialny		WEZ
124.	Piaseczno	Czaplinek	Drawski	Wieża transformatora		WEZ
125.	Piaseczno	Czaplinek	Drawski	Zespół folwarczny		WEZ
126.	Pławno	Czaplinek	Drawski	Gorzelnia		WEZ
127.	Pławno	Czaplinek	Drawski	Zespół folwarczny		WEZ
128.	Pławno	Czaplinek	Drawski	Dwór z parkiem		WEZ
129.	Prosinko	Czaplinek	Drawski	Cmentarz ewangelicki (II połowa XIX w.)		WEZ
130.	Prosinko	Czaplinek	Drawski	Cmentarz ewangelicki (pocz. XX w.)		WEZ
131.	Prosinko	Czaplinek	Drawski	Prosinko nr 1 (dawny młyn)		WEZ
132.	Prosinko	Czaplinek	Drawski	Kapliczka przydrożna M.B.		WEZ
133.	Prosino	Czaplinek	Drawski	Cmentarz ewangelicki		WEZ
134.	Rzepowo	Czaplinek	Drawski	Kościół NSPJ	650	
135.	Rzepowo	Czaplinek	Drawski	Zespół folwarczny nr 12,13		WEZ
136.	Rzepowo	Czaplinek	Drawski	Zespół folwarczny nr 31		WEZ
137.	Rzepowo	Czaplinek	Drawski	Dwór		WEZ
138.	Rzepowo	Czaplinek	Drawski	Kostnica		WEZ
139.	Rzepowo	Czaplinek	Drawski	Cmentarz przykościelny	A-650	
140.	Rzepowo	Czaplinek	Drawski	Cmentarz		WEZ
141.	Siemczyno	Czaplinek	Drawski	Kościół Matki Boskiej Różańcowej	649	
142.	Siemczyno	Czaplinek	Drawski	Domy mieszkalne nr 57, 64, 66, 101 z zabudowaniami		WEZ
143.	Siemczyno	Czaplinek	Drawski	Cmentarz przykościelny	A-649	
144.	Siemczyno	Czaplinek	Drawski	Cmentarz		WEZ
145.	Siemczyno	Czaplinek	Drawski	Pałac	249	
146.	Siemczyno	Czaplinek	Drawski	Park	1103	
147.	Siemczyno	Czaplinek	Drawski	Układ ruralistyczny		WEZ
148.	Siemczyno	Czaplinek	Drawski	Siemczyno nr 108 dom		WEZ
149.	Siemczyno	Czaplinek	Drawski	Cmentarz żydowski		WEZ
150.	Sikory	Czaplinek	Drawski	Kościół pw. Św. Stanisława BM		WEZ
151.	Sikory	Czaplinek	Drawski	Cmentarz parafialny		WEZ
152.	Sikory	Czaplinek	Drawski	Sikory nr 33 (budynek mieszkalny)		WEZ
153.	Sikory	Czaplinek	Drawski	Sikory 42 (budynek mieszkalny z zabudowaniami)		WEZ
154.	Sikory	Czaplinek	Drawski	Sikory nr 43 (szkoła)		WEZ
155.	Sikory	Czaplinek	Drawski	Cmentarz ewangelicki		WEZ
156.	Stare Drawsko	Czaplinek	Drawski	Zamek z XIV w. (ruiny)	190	
157.	Stare Drawsko	Czaplinek	Drawski	Kościół pw. Wszystkich Świętych		WEZ
158.	Stare Drawsko	Czaplinek	Drawski	Cmentarz ewangelicki		WEZ

Lp.	Miejscowość	Gmina	Powiat	Obiekt	Nr rejestru	Uwagi/dawny nr rejestru
159.	Stare Drawsko	Czaplinek	Drawski	Stare Drawsko nr 25 (szkoła)		WEZ
160.	Stare Drawsko	Czaplinek	Drawski	Stare Drawsko nr 9 (trafostacja)		WEZ
161.	Stare Drawsko	Czaplinek	Drawski	Układ ruralistyczny		WEZ
162.	Stare Gonne	Czaplinek	Drawski	Cmentarz ewangelicki		WEZ
163.	Stare Kaleńsko	Czaplinek	Drawski	Zespół folwarczny		WEZ
164.	Żeliszewie	Czaplinek	Drawski	Zespół folwarczny		WEZ
165.	Żerdno	Czaplinek	Drawski	Cmentarz ewangelicki		WEZ
166.	Żerdno	Czaplinek	Drawski	Żerdno nr 1 (budynek mieszkalny)		WEZ
167.	Żerdno	Czaplinek	Drawski	Żerdno nr 4 (budynek mieszkalny z zabudowaniami)		WEZ
168.	Żerdno	Czaplinek	Drawski	Remiza strażacka		WEZ
169.	Chlebowo	Złocieniec	Drawski	Kościół ewangelicki z XVIII w.	239	
170.	Chlebowo	Złocieniec	Drawski	Cmentarz przykościelny	229	
171.	Chlebowo	Złocieniec	Drawski	Cmentarz ewangelicki		WEZ
172.	Chlebowo	Złocieniec	Drawski	Cmentarz komunalny		WEZ
173.	Chlebowo	Złocieniec	Drawski	Chlebowo nr 2 stacja kolejowa		WEZ
174.	Chlebowo	Złocieniec	Drawski	Chlebowo nr 9 zagroda sołtysia		WEZ
175.	Cieminko	Złocieniec	Drawski	Cieminko nr 6 dom		WEZ
176.	Cieminko	Złocieniec	Drawski	Remiza		WEZ
177.	Cieminko	Złocieniec	Drawski	Słup milowy		WEZ
178.	Cieminko	Złocieniec	Drawski	Cieminko nr 12 dom		WEZ
179.	Cieszyno	Złocieniec	Drawski	Kościół MB Częstochowskiej	1710	226
180.	Cieszyno	Złocieniec	Drawski	Park dworski	1155	
181.	Cieszyno	Złocieniec	Drawski	Pałac nr 34, mur., 1901 r		GEZ
182.	Cieszyno	Złocieniec	Drawski	Przedszkole/ d. szkoła mur., 1935 r.		GEZ
183.	Cieszyno	Złocieniec	Drawski	Magazyn stacyjny, mur., XX w		GEZ
184.	Cieszyno	Złocieniec	Drawski	Stacja PKP, mur., początek XX w		GEZ
185.	Cieszyno	Złocieniec	Drawski	Wieża transformatorowa mur., 1935 r.		GEZ
186.	Cieszyno	Złocieniec	Drawski	Dom mieszkalny i stodoła nr 1, mur., 1922 r.		GEZ
187.	Cieszyno	Złocieniec	Drawski	Dom mieszkalny nr 2, mur. 1911 r., z zab. gosp.		GEZ
188.	Cieszyno	Złocieniec	Drawski	Dom mieszkalny nr 4, mur. 1930 r., z zab. gosp.		GEZ
189.	Cieszyno	Złocieniec	Drawski	Dom mieszkalny nr 5 z zab. gosp.		GEZ
190.	Cieszyno	Złocieniec	Drawski	Dom mieszkalny nr 6, mur., 1925 r.		GEZ
191.	Cieszyno	Złocieniec	Drawski	Dom mieszkalny nr 11, mur., 1938 r.		GEZ
192.	Cieszyno	Złocieniec	Drawski	Dom mieszkalny nr 12, mur., IV ćw. XIX w		GEZ
193.	Cieszyno	Złocieniec	Drawski	Dom mieszkalny nr 19, mur. 1935 r., z zab. gosp.		GEZ

Lp.	Miejscowość	Gmina	Powiat	Obiekt	Nr rejestru	Uwagi/dawny nr rejestru
194.	Cieszyno	Złocieniec	Drawski	Wozownia nr 23, mur., 1935 r.		GEZ
195.	Cieszyno	Złocieniec	Drawski	Czworaki nr 31, mur., XIX/XX		GEZ
196.	Cieszyno	Złocieniec	Drawski	Czworaki nr 32, mur., XIX/XX w		GEZ
197.	Cieszyno	Złocieniec	Drawski	Dom mieszkalny nr 45, mur. 1910 r., z zab. gosp. (obora, wozownia, magazyn)		GEZ
198.	Cieszyno	Złocieniec	Drawski	Dom mieszkalny nr 49, mur., 1930 r.		GEZ
199.	Cieszyno	Złocieniec	Drawski	Dom mieszkalny nr 50, mur., XX w		GEZ
200.	Cieszyno	Złocieniec	Drawski	Cmentarz przykościelny	A-1710	226
201.	Cieszyno	Złocieniec	Drawski	Cmentarz parafialny		WEZ
202.	Jadwiżyn	Złocieniec	Drawski	Wieża transf., mur., 1935 r.		GEZ
203.	Jadwiżyn	Złocieniec	Drawski	Dom mieszkalny nr 1, obora 1, mur., 1935 r.		GEZ
204.	Jadwiżyn	Złocieniec	Drawski	Dom mieszkalny nr 2, mur. 1935 r., ze stodołą		GEZ
205.	Jadwiżyn	Złocieniec	Drawski	Dom mieszkalny nr 6 z oborą, mur. 1935 r.		GEZ
206.	Jadwiżyn	Złocieniec	Drawski	Dom mieszkalny nr 8, mur., 1935 r.		GEZ
207.	Jadwiżyn	Złocieniec	Drawski	Dom mieszkalny nr 9 ze stodołą, mur., 1935 r.		GEZ
208.	Jadwiżyn	Złocieniec	Drawski	Dom mieszkalny nr 11, obora 11, mur., 1935 r.		GEZ
209.	Małobór	Złocieniec	Drawski	Dom z oborą nr 1 mur., ok. 1935 r.		GEZ
210.	Małobór	Złocieniec	Drawski	Dom z oborą nr 4 mur., ok. 1935 r.		GEZ
211.	Małobór	Złocieniec	Drawski	Dom z oborą nr 5 mur., ok. 1935 r.		GEZ
212.	Małobór	Złocieniec	Drawski	Dom z zab. gosp. nr 6 mur., ok. 1935 r.		GEZ
213.	Małobór	Złocieniec	Drawski	Dom z oborą nr 7 mur., ok. 1935 r.		GEZ
214.	Małobór	Złocieniec	Drawski	Dom z zab. gosp. nr 8 mur., ok. 1935 r.		GEZ
215.	Małobór	Złocieniec	Drawski	Dom z oborą nr 10, mur., ok. 1935 r.		GEZ
216.	Małobór	Złocieniec	Drawski	Dom z oborą nr 11, mur., ok. 1935 r.		GEZ
217.	Męcisdół	Złocieniec	Drawski	Dom nr 1, mur. 1935 r., z zab. gosp.		GEZ
218.	Męcisdół	Złocieniec	Drawski	Dom z oborą nr 2, mur., ok. 1935 r.		GEZ
219.	Nowe Worowo	Złocieniec	Drawski	Wiatrak holender	544	
220.	Nowe Worowo	Złocieniec	Drawski	Kościół		WEZ
221.	Nowe Worowo	Złocieniec	Drawski	Cmentarz		WEZ
222.	Nowe Worowo	Złocieniec	Drawski	ul. Chopina 9 – szkoła ok. 1925		WEZ
223.	Nowe Worowo	Złocieniec	Drawski	ul. Partyzancka 9 – dom mieszkalny pocz. XX w.		WEZ
224.	Siecino	Złocieniec	Drawski	Cmentarz komunalny		WEZ
225.	Siecino	Złocieniec	Drawski	Siecino nr 17 dom z zab. gosp.		WEZ
226.	Skąpe	Złocieniec	Drawski	Obora nr 1, mur., pocz. XX w.		GEZ
227.	Skąpe	Złocieniec	Drawski	Chlew nr 2, mur., pocz. XX w.		GEZ

Lp.	Miejscowość	Gmina	Powiat	Obiekt	Nr rejestru	Uwagi/dawny nr rejestru
228.	Smoldzęcino	Złocieniec	Drawski	Słup milowy		WEZ
229.	Smoldzęcino	Złocieniec	Drawski	Smoldzęcino nr 9 dom z zab. gosp.		WEZ
230.	Smoldzęcino	Złocieniec	Drawski	Smoldzęcino nr 22 dom z zab. gosp.		WEZ
231.	Stare Worowo	Złocieniec	Drawski	Park dworski	1156	
232.	Stare Worowo	Złocieniec	Drawski	Park dworski	546	
233.	Stare Worowo	Złocieniec	Drawski	Kościół św. Antoniego Padewskiego	1993	234
234.	Stare Worowo	Złocieniec	Drawski	Obora folwarczna, mur. ok. 1880 r.		GEZ
235.	Stare Worowo	Złocieniec	Drawski	Spichlerz folwarczny, mur. 3 ćw. XIX w.		GEZ
236.	Stare Worowo	Złocieniec	Drawski	Stodoła folwarczna, mur. 3 ćw. XIX w.		GEZ
237.	Stare Worowo	Złocieniec	Drawski	Gorzelnia, mur. 4 ćw. XIX w.		GEZ
238.	Stare Worowo	Złocieniec	Drawski	Kuźnia folwarczna, mur. 1858 r.		GEZ
239.	Stare Worowo	Złocieniec	Drawski	Dom mieszkalny nr 6, mur. ok. 1880 r.		GEZ
240.	Stare Worowo	Złocieniec	Drawski	Szkoła nr 7, mur. pocz. XX w.		GEZ
241.	Stare Worowo	Złocieniec	Drawski	Dom nr 15, mur. 1890 r., z zab. gosp.		GEZ
242.	Stare Worowo	Złocieniec	Drawski	Dom nr 16, mur. k. XIX w.		GEZ
243.	Stare Worowo	Złocieniec	Drawski	Dom nr 17, mur. ok. 1930 r.		GEZ
244.	Stare Worowo	Złocieniec	Drawski	Dom nr 18, mur. 1925 r., z oborą		GEZ
245.	Stare Worowo	Złocieniec	Drawski	Dom nr 20, mur. pocz. XX w., z zab. gosp.		GEZ
246.	Stare Worowo	Złocieniec	Drawski	Dom nr 24, mur. ok. 1935 r		GEZ
247.	Stare Worowo	Złocieniec	Drawski	Dom nr 25 mur. ok. 1910 r		GEZ
248.	Stare Worowo	Złocieniec	Drawski	Cmentarz przykościelny	A-1993	234
249.	Stare Worowo	Złocieniec	Drawski	Cmentarz parafialny		WEZ
250.	Uraz	Złocieniec	Drawski	Dom nr 1, mur., 1932 r.		GEZ
251.	Uraz	Złocieniec	Drawski	Dom nr 3, mur. ok. 1910 r., z oborą		GEZ
252.	Uraz	Złocieniec	Drawski	Dom nr 4 z oborą, mur., 1927 r.		GEZ
253.	Uraz	Złocieniec	Drawski	Dom nr 5 z oborą, mur., ok. 1930 r.		GEZ
254.	Warniłęg	Złocieniec	Drawski	Park dworski	1162	
255.	Warniłęg	Złocieniec	Drawski	Ruiny oficyn pałacowych, mur., XVIII w.		GEZ
256.	Warniłęg	Złocieniec	Drawski	Stodoła nr 1, mur./drew., 1935 r.		GEZ
257.	Warniłęg	Złocieniec	Drawski	Dom nr 4, mur., k. XIX w.		GEZ
258.	Warniłęg	Złocieniec	Drawski	Dom nr 6, mur., XIX/XX w.		GEZ
259.	Warniłęg	Złocieniec	Drawski	Dom nr 10, mur. 1914 r., z zab. gosp.		GEZ
260.	Warniłęg	Złocieniec	Drawski	Dom nr 12, mur., 1880r.		GEZ

Lp.	Miejscowość	Gmina	Powiat	Obiekt	Nr rejestru	Uwagi/dawny nr rejestru
261.	Warniłęg	Złocieniec	Drawski	Świetlica nr 13, mur., 1935 r.		GEZ
262.	Warniłęg	Złocieniec	Drawski	Dom nr 14, mur., ok. 1910 r.		GEZ
263.	Warniłęg	Złocieniec	Drawski	Dom nr 15, mur., pocz. XX w.		GEZ
264.	Warniłęg	Złocieniec	Drawski	Dom 17 ze stodołą, mur., pocz. XX w.		GEZ
265.	Warniłęg	Złocieniec	Drawski	Dom 19, mur., pocz. XX w.		GEZ
266.	Warniłęg	Złocieniec	Drawski	Dom z oborą 20, mur., ok. 1935 r.		GEZ
267.	Warniłęg	Złocieniec	Drawski	Dom nr 21, mur. 1935 r., z oborą		GEZ
268.	Warniłęg	Złocieniec	Drawski	Dom nr 22 mur. 1904 r., z oborą		GEZ
269.	Warniłęg	Złocieniec	Drawski	Dom nr 23, mur. 1930 r., z zab. gosp.		GEZ
270.	Warniłęg	Złocieniec	Drawski	Dom nr 26, mur. 1935 r., z oborą		GEZ
271.	Warniłęg	Złocieniec	Drawski	Dom nr 27, mur. 1890 r., z oborą		GEZ
272.	Warniłęg	Złocieniec	Drawski	Dwór mur., II poł XIX w.		GEZ
273.	Warniłęg	Złocieniec	Drawski	Stodoła nr 31, mur., II poł. XIX w.		GEZ
274.	Warniłęg	Złocieniec	Drawski	Magazyn nr 32, mur., II poł. XIX w.		GEZ
275.	Warniłęg	Złocieniec	Drawski	Cmentarz komunalny		WEZ
276.	Warniłęg	Złocieniec	Drawski	Cmentarz przykościelny		WEZ
277.	Chłopowo	Barwice	Szczecinecki	Dom nr 1B, mur. ok. 1925 r., z zab. gosp.		ochrona konserwatorska
278.	Chłopowo	Barwice	Szczecinecki	Chałupa nr 6, szach. k. XIX w., stolarka okienna,		ochrona konserwatorska
279.	Chłopowo	Barwice	Szczecinecki	Dom nr 6, szach. 3 ćw. XIX w.,		ochrona konserwatorska
280.	Chłopowo	Barwice	Szczecinecki	Dom nr 9, mur./szach. k. XIX w., z oborą		ochrona konserwatorska
281.	Chłopowo	Barwice	Szczecinecki	Dom nr 11, mur. ok. 1925 r., z zab. gosp.		ochrona konserwatorska
282.	Chłopowo	Barwice	Szczecinecki	Dom nr 13 – d. szkoła, szach./mur. XIX/XX w., z zab. gosp.		ochrona konserwatorska
283.	Chłopowo	Barwice	Szczecinecki	Wieża transformatorowa h.13, mur. ok. 1930 r.,		ochrona konserwatorska
284.	Chłopowo	Barwice	Szczecinecki	Dom nr 15, mur. ok. 1930 r.,		ochrona konserwatorska
285.	Chłopowo	Barwice	Szczecinecki	Dom nr 28, mur. ok. 1925 r.,		ochrona konserwatorska
286.	Chłopowo	Barwice	Szczecinecki	Cmentarz		WEZ
287.	Gwiazdowo	Barwice	Szczecinecki	Oficina dworska, kam. k. XIX w.,		ochrona konserwatorska
288.	Gwiazdowo	Barwice	Szczecinecki	Stodoła folw. drewn./mur. k. XIX w.,		ochrona konserwatorska
289.	Gwiazdowo	Barwice	Szczecinecki	Magazyn folw. , mur. pocz. XX w.,		ochrona konserwatorska
290.	Gwiazdowo	Barwice	Szczecinecki	Kuźnia folw., mur. ok. 1925 r.,		ochrona konserwatorska
291.	Gwiazdowo	Barwice	Szczecinecki	Chlew 2, mur. ok. 1925 r.,		ochrona konserwatorska
292.	Gwiazdowo	Barwice	Szczecinecki	Układ przestrzenny założenia parkowo-dworskiego	1194	
293.	Gwiazdowo	Barwice	Szczecinecki	Zespół folwarczno-dworski		WEZ
294.	Polne	Barwice	Szczecinecki	Szkoła, poczta		WEZ

Lp.	Miejscowość	Gmina	Powiat	Obiekt	Nr rejestru	Uwagi/dawny nr rejestru
295.	Trzemienko	Barwice	Szczecinecki	Szkoła		WEZ
296.	Urząd	Barwice	Szczecinecki	2 bud. gosp. dworskie, mur. pocz. XX w.,		ochrona konserwatorska
297.	Urząd	Barwice	Szczecinecki	Obora mur. ok. 1910 r.,		ochrona konserwatorska
298.	Urząd	Barwice	Szczecinecki	Dom nr 3 mur. ok. 1935 r.		ochrona konserwatorska
299.	Urząd	Barwice	Szczecinecki	Dom nr 4 mur. na pocz. XX w.		ochrona konserwatorska
300.	Urząd	Barwice	Szczecinecki	Czworak 5 mur. ok. 1935 r.		ochrona konserwatorska
301.	Urząd	Barwice	Szczecinecki	Zespół pałacowo-parkowy	1192	
302.	Urząd	Barwice	Szczecinecki	Cmentarz		WEZ
303.	Urząd	Barwice	Szczecinecki	Cmentarz		WEZ
304.	Komorze	Borne Sulinowo	Szczecinecki	Cmentarz ewangelicki		WEZ

WEZ - Wojewódzka Ewidencja Zabytków

GEW – Gminna Ewidencja Zabytków

3. Uwarunkowania społeczne i gospodarcze:

1) Położenie administracyjne:

Park położony jest we wschodniej części województwa zachodniopomorskiego. Zgodnie z podziałem administracyjnym kraju znajduje się na terenie trzech powiatów oraz pięciu gmin:

- Powiat drawski, gminy: Czaplinek, Złocieniec;
- Powiat świdwiński, gmina Połczyn Zdrój;
- Powiat szczecinecki, gminy: Borne Sulinowo, Barwice.

Park posiada otulinę, która zgodnie z podziałem administracyjnym kraju znajduje się na terenie trzech powiatów oraz sześciu gmin:

- Powiat drawski, gminy: Czaplinek, Drawsko Pomorskie, Złocieniec;
- Powiat świdwiński, gmina Połczyn Zdrój;
- Powiat szczecinecki, gminy: Borne Sulinowo, Barwice.

2) Administracja Lasów Państwowych:

Lasy Skarbu Państwa w granicach Parku znajdują się pod zarządem pięciu nadleśnictw Regionalnej Dyrekcji Lasów Państwowych w Szczecinku: Połczyn, Czaplinek, Świdwin, Złocieniec i Świerczyna.

3) Struktura użytkowania:

Lasy – 17843 ha (42 %), uprawy na gruntach ornych – 11375 ha (27%), roślinność trawiasta 6823 ha (16%), wody stojące i płynące – 4989 ha (12%), zabudowa i infrastruktura – 551 ha (1%), zadrzewienia 468 ha (1%), pozostałe (roślinność

krzewiasta, wyrobiska, tereny piaszczyste i żwirowe, plantacje, sady) – 243 ha (1%).

4) Ludność:

Na terenie Parku zlokalizowanych jest 70 miejscowości, przeważnie bardzo małych (do 50 mieszkańców) lub małych (50-100 mieszkańców). Liczbę powyżej 500 mieszkańców osiągają tylko dwie – Nowe Worowo oraz Toporzyk. Większe miejscowości (Złocieniec, Połczyn-Zdrój i Czaplunek) zlokalizowane są w otulinie parku.

5) Uwarunkowania gospodarcze:

Dominujące funkcje gospodarcze na terenie parku to rolnictwo, obsługa rolnictwa i leśnictwo. Z uwagi na walory przyrodnicze funkcją uzupełniającą jest turystyka. W przypadku Miasta i gminy Połczyn-Zdrój funkcją rozwojową jest lecznictwo uzdrowskie. Ze względu na duży udział wód na terenie DPK istotną rolę odgrywa gospodarka rybacka.

6) Turystyka i rekreacja:

W zasięgu Parku rozwija się turystyka i rekreacja, głównie w oparciu o jeziora, rzekę Drawę, walory krajobrazowe i kulturowe oraz kompleksy leśne. W Parku wyznaczono gęstą sieć szlaków turystycznych: 10 szlaków rowerowych, 4 szlaki piesze, 2 ścieżki nordic walking, 3 szlaki konne, 2 szlaki kajakowe, 6 ścieżek dydaktycznych. Na jeziorach Drawsko, Żerdno i Kaleńsko wyznaczono 6 kąpielisk, poza nimi funkcjonują liczne niezorganizowane miejsca kąpieli. Na terenie parku i otuliny, szczególnie w części południowej działają liczne ośrodki wypoczynkowe. Baza noclegowa ma głównie charakter sezonowy.

Rozdział 3

Identyfikacja oraz określenie sposobów eliminacji lub ograniczania istniejących i potencjalnych zagrożeń wewnętrznych i zewnętrznych oraz ich skutków

§ 3. Na terenie parku zidentyfikowano następujące zagrożenia istniejące, potencjalne, wewnętrzne i zewnętrzne:

Lp.	Nazwa zagrożenia	Ocena zagrożenia, sposoby eliminacji lub ograniczania skutków zagrożenia	Rodzaj zagrożenia W – wewnętrzne Z – zewnętrzne I – istniejące P – potencjalne
GOSPODAROWANIE PRZESTRZENIĄ, W TYM OSADNICTWO I ZABUDOWA			
1.	Rozbudowa istniejących wsi, rozwój nowych skupisk osadniczych, budowa dominant architektonicznych i obiektów nie nawiązujących do miejscowej stylistyki skutkujące degradacją krajobrazu oraz niszczeniem cennych siedlisk.	Zagrożenie istotne, prowadzące do chaosu przestrzennego oraz zaburzenia układu kompozycyjno-funkcjonalnego pierwotnych struktur osadniczych utraty walorów krajobrazowych. Przeciwdziałanie: Ograniczenie zabudowy w parku do obszarów wyznaczonych w aktualnych dokumentach planistycznych, zwłaszcza w sąsiedztwie jezior, cieków czy obszarów mokradłowych, a także enklaw śródleśnych. Niewprowadzanie zabudowy poza obszarami zwartej zabudowy. Ograniczenie możliwości podziałów działek. Aktualizacja opracowań ekofizjograficznych dla gmin.	W, I
2.	Brak polityki przestrzennej w zakresie ustaleń SUiKZP w granicach zlikwidowanej gminy Ostrowice.	Ustalenia mpzp w granicach gminy Ostrowice obowiązujące do 31 grudnia 2021 r. Zagrożenie istotne, mogące skutkować powstawaniem niekontrolowanej zabudowy. Przeciwdziałanie: Opracowanie i wdrożenie odpowiednich dokumentów planistycznych w oparciu o uaktualnione i dostosowane do wymogów ochrony Parku opracowania ekofizjograficzne.	W, I
3.	Niska aktualność SUiKZP, dotyczy głównie gminy Barwice i Złocieniec.	Zagrożenie istotne, skutkujące brakiem dostatecznej kontroli nad planowanymi inwestycjami i zabudową. Przeciwdziałanie: Podjęcie prac nad aktualizacją studiów w oparciu o uaktualnione i dostosowane do wymogów ochrony Parku opracowania ekofizjograficzne.	W, I
4.	Brak mpzp (dotyczy to szczególnie mniejszych miejscowości).	Zagrożenie istotne, mogące skutkować powstawaniem niekontrolowanej zabudowy. Przeciwdziałanie: Opracowanie i wdrożenie odpowiednich dokumentów planistycznych.	W, I

Lp.	Nazwa zagrożenia	Ocena zagrożenia, sposoby eliminacji lub ograniczania skutków zagrożenia	Rodzaj zagrożenia W – wewnętrzne Z – zewnętrzne I – istniejące P – potencjalne
5.	Zabudowa rekreacyjna i mieszkaniowa w bezpośrednim sąsiedztwie jezior (dotyczy zwłaszcza jezior: Drawsko, Rzepowskie, Kłosowskie, Okole Wielkie, Sikory, Żerdno, Siecino, Piasecznik Mały, Kaleńskie).	Zabudowa bezpośredniego otoczenia jezior ma negatywny wpływ na trofię jezior, przyczynia się do niszczenia roślinności nadbrzeżnej i litoralnej. Przeciwdziałanie: Przestrzeganie obowiązującego na obszarze parku zakazu wznoszenia nowych obiektów budowlanych w pasie o szerokości 100 m od linii brzegowej cieków i zbiorników wodnych. Utrzymanie starych i w razie potrzeby tworzenie nowych pasów zadrzewień i zakrzewień wzdłuż brzegów jezior.	W, I, P
6.	Lokalizowanie na terenie parku i otuliny zespołów elektrowni wiatrowych skutkujące pogorszeniem walorów krajobrazowych parku i wpływających negatywnie na populację ptaków (kolizje, płoszenie).	Przeciwdziałanie: Nielokalizowanie elektrowni wiatrowych w granicach parku i otuliny.	W, P
7.	Lokalizowanie na terenie parku farm fotowoltaicznych, które może powodować pogorszenie walorów krajobrazowych oraz stwarzać bariery ekologiczne.	Przeciwdziałanie: Nielokalizowanie farm fotowoltaicznych w granicach Parku i otuliny.	W, P
8.	Konflikty z użytkownikami i właścicielami gruntów wynikające z kolizji potrzeb gospodarczych i potrzeb ochrony przyrody	Przeciwdziałanie: Edukacja ekologiczna mieszkańców obszaru parku. Promowanie rolnictwa ekologicznego i programów rolno-środowiskowych.	W, P
ISTNIEJĄCE I PROJEKTOWANE LOKALIZACJE PRZEDSIĘWZIĘĆ MOGĄCYCH ZNACZĄCO ODDZIAŁYWAĆ NA ŚRODOWISKO			
9.	Projekt połączenia szlakiem żeglownym jezior Pojezierza Drawskiego (na terenie parku i otuliny połączenie jez. Drawsko-Żerdno, Żerdno-Komorze, Komorze-Rakowo, Rakowo-Lubickie Małe-Lubickie Wielkie) co doprowadzi do wymiany wód między jeziorami o różnych warunkach hydrologicznych. Pogorszy się stan wód jezior cechujących się lepszą jakością wody. Połączenie zlewni Drawy i Gwdy spowoduje pogorszenie stosunków wodnych. Nastąpią	Przeciwdziałanie: Rezygnacja z realizacji projektu. Na terenie parku obowiązują zakazy realizacji przedsięwzięć mogących znacząco oddziaływać na środowisko oraz dokonywania zmian stosunków wodnych, jeżeli zmiany te nie służą ochronie przyrody lub racjonalnej gospodarce rolnej, leśnej, wodnej lub rybnej.	W, P

Lp.	Nazwa zagrożenia	Ocena zagrożenia, sposoby eliminacji lub ograniczania skutków zagrożenia	Rodzaj zagrożenia W – wewnętrzne Z – zewnętrzne I – istniejące P – potencjalne
	zmiany morfologiczne koryt cieków powodujące wyhamowanie prędkości prądu wody, zmiany fizyko-chemiczne, troficzne i biologiczne. Zwiększy się ryzyko rozprzestrzeniania gatunków inwazyjnych.		
10.	Lokalizowanie na terenie otuliny wielkotowarowych farm zwierząt stwarzających zagrożenie dla wód i gleb w zlewniach cieków i jezior znajdujących się w granicach parku.	Przeciwdziałanie: Nielokalizowanie ferm wielkotowarowych w otulinie parku.	Z, P
STAN JAKOŚCI WÓD POWIERZCHNIOWYCH I PODZIEMNYCH, POBÓR WÓD PODZIEMNYCH, GOSPODARKA WODNA, W TYM OCHRONA PRZECIWPOWODZIOWA I MELIORACJA			
11.	Zmiany warunków hydromorfologicznych cieków, zagrożenie utratą ciągłości hydromorfologicznej i biologicznej cieków (problem dotyczy zlewni aJCWP Dębica od źródeł do Brusny wraz z Brusną, Dębica od Brusnej do ujścia, Drawa do jez. Krosino, Drawa od jez. Krosino do jez. Lubie, Rakoń, Miedznik, Piława do zb. Nadarzyckiego). Budowle piętrzące.	Przeciwdziałanie: 1. Ochrona i odtwarzanie naturalnych procesów hydromorfologicznych w korycie, wprowadzenie modyfikacji renaturyzujących w ramach prac utrzymaniowych. Wprowadzenie naturalnych elementów hydromorfologicznych w sposób tworzący oazy potencjalnego rozwoju roślinności wodnej poprawiające zróżnicowanie koryta, zwiększające opory przepływu, inicjujące erozję boczną w miejscach, w których nie stanowi ona zagrożenia. Uzupełnianie rumowiska rzecznoego lub odtwarzanie bystrzy. Szczególnie ważne w zlewniach silnie zmienionych części wód: Miedznik, Wogra. 2. Modyfikacja i weryfikacja zakresu prac utrzymaniowych na ciekach w granicach Parku i wykonywanie ich tylko w miejscach koniecznych, zagrożonych brakiem zachowania ciągłości morfologicznej lub zbyt intensywnego zahamowania przepływu, co może stanowić problem dla osiągnięcia celu środowiskowego, prowadzone zgodnie z dobrymi praktykami utrzymania rzek, odcinkowo. Tam gdzie to możliwe zaniechanie prac utrzymaniowych, co w dłuższej perspektywie czasu doprowadzi do samoczynnej renaturyzacji tych cieków. 3. Poprawa warunków siedliskowych w korycie, odtwarzanie siedlisk w korycie i strefie brzegowej w ramach prac renaturyzacyjnych.	W, I

Lp.	Nazwa zagrożenia	Ocena zagrożenia, sposoby eliminacji lub ograniczania skutków zagrożenia	Rodzaj zagrożenia W – wewnętrzne Z – zewnętrzne I – istniejące P – potencjalne
		<p>4. Analiza możliwości przebudowy budowli piętrzących w zakresie zapewniającym ciągłość biologiczną i spełnienie celów środowiskowych – stopnia wodnego na rz. Drawie, 4 zastawek na rz. Miedznik, 2 zastawek na rz. Rakorń. W ramach działań inwestycyjnych PGW WP na lata 2022-2027 planuje się przebudowę budowli piętrzących w zakresie zapewniającym ciągłość biologiczną i spełnienia celów środowiskowych – jazu na rz. Dębnicy (brak przepławki), stopnia wodnego kaskadowego na Dopływie z jeziora Dolgiego Wielkiego (brak przepławki).</p> <p>5. Kontrola funkcjonowania urządzeń do migracji ryb: piętrzenie Rakowiec - Cieminko km 10+510.</p> <p>6. Ocena przydatności obiektów hydrotechnicznych stanowiących przegrody poprzeczne cieków – stanu technicznego, funkcjonalności, wyposażenia w przepławki – w razie konieczności udrażnianie przegród poprzecznych lub likwidacja zbędnych obiektów niepełniących żadnych funkcji – działanie techniczne zgodne z katalogiem działań renaturyzacyjnych dla rzek. Zaleca się rozbiorę niepotrzebnych (niesprawnych lub niezdatnych) budowli będących barierami dla migrujących zwierząt, które nie mogą być wykorzystane do realizowania zadań retencji.</p> <p>7. Akcja sprzątnięcia rzeki. Usuwania rozproszonych odpadów z całej działki właściciela wody, przez ich zbieranie i wywóz na składowiska odpadów. Ogranicza to ryzyko powstawania na ciekach zatorów ze śmieci i potrzebę interwencyjnego ich usuwania.</p>	
12.	Zabudowa podłużna cieków powodująca zmiany fizyczne koryta/strefy nadbrzeżnej cieków mające wpływ na zmiany reżimu hydrologicznego cieków. Budowle regulacyjne.	Przeciwdziałanie: Ograniczenie prowadzenia prac regulacyjnych, umacniania i przekształcania brzegów i koryt cieków z wyłączeniem uzasadnionych inwestycji i przedsięwzięć z zakresu ochrony przeciwpowodziowej (po ocenie oddziaływania na zasoby przyrodnicze DPK). Stosowanie działań kompensujących. Powodowane przez powodzie uszkodzenia budowli hydrotechnicznych w korycie cieku (np. umocnienia brzegowe) powinny być traktowane jako elementy spontanicznej renaturyzacji rzeki, jeśli to możliwe.	W, I
13.	Osuszanie torfowisk (aJCWP Miedznik, aJCWP Rakorń).	Przeciwdziałanie: Monitoring poziomu wody torfowisk oraz procesu sukcesji, w razie potrzeby zablokowanie odpływu wody w rowach odwadniających torfowisko.	W, I

Lp.	Nazwa zagrożenia	Ocena zagrożenia, sposoby eliminacji lub ograniczenia skutków zagrożenia	Rodzaj zagrożenia W – wewnętrzne Z – zewnętrzne I – istniejące P – potencjalne
14.	Niewystarczający potencjał retencyjny, ograniczone odtwarzanie naturalnej retencji, zmniejszające się zasoby wodne zlewni, zagrożenie suszą.	Zlewnia JCWP Piława do Zb. Nadarzyckiego – umiarkowanie zagrożona suszą hydrologiczną, pozostałe zlewnie Parku – bardzo zagrożone. Przeciwdziałanie: Utrzymanie i odtwarzanie naturalnych możliwości retencyjnych ekosystemów wodnych i ekosystemów zależnych od wód. Retencja mokradeł, mikroretencja leśna w postaci drobnych oczek przechwytyjących sływ, retencja korytowa na małych ciekach leśnych. Działania techniczne opóźniające odpływ ze zlewni w postaci tworzenia bystrzy i progów z naturalnych materiałów (Zlewnie leśne i rolno-leśne: górna Drawa, Dopływ z jeziora Wilczkowo Wogra, Bliska Struga, Piława). Inwentaryzacja istniejących urządzeń melioracyjnych/budowli piętrzących i analiza możliwości ponownego ich wykorzystania w ramach retencji korytowej w zlewniach rolniczych i rolno-leśnych. Odprowadzanie nadmiaru wód do odbiornika, retencjonowanie wód, zwłaszcza w czasie suszy, poprzez spowolnienie jej odpływu, umożliwieniem naturalnego rozlewania wód oraz możliwością wykorzystania obiektów piętrzących (Zlewnie rolnicze i rolno-leśne: MiedzNIK, Rakoń, górnych dopływów Drawy, Wogra, Bliska Struga, Piława).	W, I
15.	Pogorszenie parametrów struktury i funkcji siedlisk przyrodniczych 3110, 3140, 3150, w obszarze N2000 Jeziora Czaplinskie (Drawsko, Żerdno, Sikory, Dolgie Wielkie, Komorze, Kolbackie, Debno, Rzepikowskie, Piasecznik, Okole Wielkie, Okółko, Wilczkowo, Krosino, Skąpe, Czarnówek, Dłusko, Morzysław Mały, Morzysław, Siecino, Krzywe, Krąg, Długie, Głębokie, Małe).	Przeciwdziałanie: Zakaz lub ograniczenie stosowania zanęt spożywczych w amatorskim połowie ryb. Ograniczenie dalszej fragmentacji litoralu, w tym w szczególności budowy nowych stanowisk i pomostów wędkarskich. Ograniczenie prac regulacyjnych do minimum, z uwzględnieniem potrzeb ochrony siedliska i gatunków.	W, I

Lp.	Nazwa zagrożenia	Ocena zagrożenia, sposoby eliminacji lub ograniczenia skutków zagrożenia	Rodzaj zagrożenia W – wewnętrzne Z – zewnętrzne I – istniejące P – potencjalne
16.	Zły stan jakościowy wód powierzchniowych: pogorszenie warunków bytowych ichtiofauny. Punktowe źródła bytowe i komunalne (zlewnie rzek: Rakoń, Dębica wraz z Brusną i Bliską Strugą, Wogra, Drawa, Pilawa). Odcieki ze składowisk w zlewni jeziora Siecino.	Przeciwdziałanie: Wspieranie Krajowego Programu Oczyszczania Ścieków Komunalnych. Budowa/standaryzacja/modernizacja/uszczelnienie sieci kanalizacyjnych. Budowa/rozbudowa/modernizacji oczyszczalni ścieków (gminy Polczyn Zdrój, Złocieniec, Borne Sulinowo, Czaplinek). Poprawa jakości odprowadzanych ścieków. Uporządkowanie gospodarki wodno-ściekowej na terenie parku, kontrola gospodarstw domowych pod kątem szczelności zbiorników asenizacyjnych i składowisk stałych i płynnych odchodów zwierzęcych, likwidacja wiejskich wysypisk śmieci.	W, I
17.	Bezpośrednie sąsiedztwo terenów rolniczych, spływy biogenów i zawiesin pochodzące z rolnictwa, powodujące przyspieszoną eutrofizację wód. Problem istotny, szczególnie dla jez. Krosino, Prosino, Siecino, Drawsko, Żerdno, Komorze, Kłosowskie, Sikory Staroworowskie, Piasecznik Wielki, Rzepowskie, Okole Wielkie i małe ciek i rowy melioracyjne. Zbyt intensywne nawożenie pól uprawnych.	Przeciwdziałanie: Tworzenie lub odbudowa wzdłuż linii brzegowych jezior stref buforowych z roślinności mieszanej (ziolorośla, zakrzewienia, zadrzewienia) o szerokości od min. 15 m w sąsiedztwie nieużytków, naturalnych łąk do min. 25 m w sąsiedztwie intensywnie użytkowanych gruntów rolnych, terenów rekreacyjnych i zabudowanych - pełniących funkcję barier ochronnych przed dostawaniem się związków biogenych ze zlewni do zbiorników i cieków. Zachowanie stref buforowych podczas zabiegów agrotechnicznych, zgodnie z kodeksem dobrych praktyk rolniczych. Promowanie zaleceń z dobrych praktyk rolniczych dla ograniczenia zanieczyszczenia wód związkami azotu i fosforu, których źródłem jest działalność rolnicza. Prawidłowe stosowanie środków ochrony roślin dla zapewnienia ochrony zasobów wodnych przed zanieczyszczeniem.	W, I
18.	Istotna presja na elementy fizykochemiczne – jezioro Drawsko.	Przeciwdziałanie: Likwidacja zrzutów zanieczyszczeń lub poprawa skuteczności oczyszczania, spowalnianie dopływu zanieczyszczeń do wód powierzchniowych.	W, I
19.	Zrzut oczyszczonych ścieków komunalnych (jez. Drawsko, jez. Żerdno).	Przeciwdziałanie: Regularne kontrole oczyszczonych ścieków komunalnych wprowadzanych do wód pod kątem spełniania parametrów fizyko-chemicznych określonych w pozwoleniach wodnoprawnych. Dostosowanie oczyszczalni ścieków	W, I

Lp.	Nazwa zagrożenia	Ocena zagrożenia, sposoby eliminacji lub ograniczenia skutków zagrożenia	Rodzaj zagrożenia W – wewnętrzne Z – zewnętrzne I – istniejące P – potencjalne
		w Czaplunku do ilości odbieranych ścieków komunalnych. W miarę możliwości podniesienie sprawności oczyszczania ścieków komunalnych.	
20.	Zrzuty nieoczyszczonych ścieków i wód zęzowych z jednostek pływających (jeziora o dużej presji żeglarskiej lub motorowodnej, w szczególności: jez. Drawsko, jez. Siecino, jez. Żerdno).	Przeciwdziałanie: Kontrole jednostek pływających i sposobu zagospodarowania/pozbywania się zanieczyszczonych wód. Kontrola systemów odbioru ścieków w portach i przystaniach, także pod kątem przydatności do odbioru ścieków z jednostek o fabrycznie wbudowanych zbiornikach na fekalia (tzw. toalety morskie).	W, I
21.	Obniżanie poziomu wody w jeziorach (jez. Żerdno, jez. Wilczkowo, jez. Krosino, jez. Kaleńskie, jez. Łęka, jez. Piasecznik Mały, jez. Czarnówek, Leśniówek).	Przeciwdziałanie: Analiza przyczyn spadku poziomu wód i w miarę możliwości podjęcie działań związanych z retencją np. stabilizacja poziomów jezior, ograniczenie poboru wód i poziomu wodonośnego, w tym zmiana systemu doprowadzania wody pitnej, niebudowanie nowych i jeśli to możliwe, w przypadku możliwości podłączenia do punktu poboru wody/wodociągów, likwidacja studni na terenach rekreacyjnych i mieszkaniowych w zlewniach bezpośrednich jezior.	W, Z, I
22.	Zagrożenie znaczącym zmniejszeniem przepływów, okresowe zaniki przepływu – JCWP Dębica od źródła do Brusny wraz z Brusną, Bliska Struga, Drawa do jez. Krosino, Wogra.	Przeciwdziałanie: Monitoring przepływu w rzekach zagrożonych znaczącym zmniejszeniem przepływów, dodatkowe kontrole pozwoleń wodnoprawnych na pobór wód.	W, Z, I
23.	Nieosiągnięcie celu środowiskowego dla stanu/potencjału ekologicznego i stanu chemicznego przez nadmierną ilość ścieków bytowych i komunalnych, licznych biogenów i ścieków przemysłowych.	Przeciwdziałanie: Niedopuszczenie do wprowadzania nieoczyszczonych ścieków do środowiska. Kontrole szczelności bezodpływowych zbiorników asenizacyjnych, zbiorników na odchody zwierzęce stałe i płynne. Wspieranie realizacji Krajowego Programu Oczyszczania Ścieków Komunalnych.	W, P
24.	Możliwe nadmierne zrzuty zanieczyszczeń w zlewni rzek: Rakoń, Dębnyca wraz z Brusną, Wogry, w zlewni jeziora Drawsko.	Przeciwdziałanie: Inwentaryzacja źródeł zanieczyszczeń - presji na elementy fizykochemiczne (możliwych zrzutów zanieczyszczeń) w terenie. W przypadku stwierdzenia - działania mające na celu redukcję dopływu zanieczyszczeń.	W, P
25.	Eutrofizacja wód płynących i stojących.	Przeciwdziałanie: Tworzenie stref buforowych - barier ochronnych przed splywem biogenów do jezior i cieków. Weryfikacja i ograniczenie prac utrzymaniowych. Prace	W, P

Lp.	Nazwa zagrożenia	Ocena zagrożenia, sposoby eliminacji lub ograniczania skutków zagrożenia	Rodzaj zagrożenia W – wewnętrzne Z – zewnętrzne I – istniejące P – potencjalne
		na ciekach należy prowadzić, zgodnie z dobrymi praktykami utrzymania rzek oraz Krajowym Programem Renaturyzacji Wód Powierzchniowych.	
26.	Nieopomiarowany pobór wód podziemnych i powierzchniowych na potrzeby nawodnień upraw rolnych w związku z prognozowaną suszą rolniczą.	Przeciwdziałanie: Opracowanie i wdrażanie kampanii edukacyjnych i informacyjnych oraz programów szkoleniowych dla rolników w zakresie racjonalnego gospodarowania wodami. Kontrole brzegów jezior pod kątem nielegalnego poboru wód. Wykonanie bilansu wodnego z uwzględnieniem presji na stan ilościowy wód powierzchniowych z uwzględnieniem: zagospodarowania zlewni (w tym uszczelnienia lub przekierowania wód), istniejących poborów i zrzutów wód, zmian klimatycznych. Weryfikacja wielkości zasobów dyspozycyjnych wód podziemnych i powierzchniowych.	W, P
27.	Wpływ nadmiernego poboru wód powierzchniowych do nawodnień w okresie niżówek na przepływy nienaruszalne w związku z narażeniem parku na suszę hydrologiczną i hydrogeologiczną i możliwość znaczącego obniżenia przepływów. Problem istotny – zlewnia Drawy i Gwdy. W wyniku presji skumulowanych, związanych z poborem bezzwrotnym wód rośnie wrażliwość JCWP oraz terenów chronionych na skutki suszy, które pogłębiają negatywne oddziaływania.	Przeciwdziałanie: Analiza zgłoszeń dotyczących budowy studni przydomowych, pod kątem skumulowanego wpływu poboru wód w zlewni przed ich akceptacją przez uprawniony organ. Kontrola przestrzegania warunków ustalonych w decyzjach, pozwoleniach wodnoprawnych i korzystania z wód. Działania edukacyjne dotyczące skutków nadmiernych, samowolnych poborów wód. Czasowe ograniczenie korzystania z wód.	W, P
GOSPODARKA ODPADAMI			
28.	Zaśmiecenie strefy brzegowej jezior i rzek, zaśmiecenie terenów wokół plaż i miejsc biwakowania (m. in. jez. Dłusko, Rzepowskie, Drawsko).	Przeciwdziałanie: Sprzątanie brzegów jezior, edukacja ekologiczna. Egzekwowanie obowiązku zachowania porządku na stanowiskach wędkarskich.	W, I

Lp.	Nazwa zagrożenia	Ocena zagrożenia, sposoby eliminacji lub ograniczenia skutków zagrożenia	Rodzaj zagrożenia W – wewnętrzne Z – zewnętrzne I – istniejące P – potencjalne
GOSPODARKA ROLNA			
29.	Intensyfikacja gospodarki rolnej objawiająca się upraszczaniem struktury krajobrazu rolniczego (likwidacja miedz, nieużytków z roślinnością zielną, krzewiastą, zadrzewień, oczek wodnych itp.), pogorszeniem warunków żerowania i rozrodu dla populacji ptaków związanych z krajobrazem rolniczym, oraz zwiększonym użyciem nawozów i środków ochrony roślin; uproszczenie płodozmianu, wprowadzenie rozległych monokultur np. kukurydzy czy rzepaku; likwidacja użytków zielonych na rzecz upraw polowych.	Przeciwdziałanie: Promowanie rolnictwa ekologicznego. Edukacja ekologiczna rolników, również w zakresie obowiązującego na terenie parku zakazu niszczenia śródpolnych zadrzewień i zakrzewień oraz osuszania oczek wodnych. Wyznaczenie w mpzp gmin szczególnie cennych obszarów z roślinnością łąkową i odstąpienie od ich zaorywania oraz od intensyfikacji gospodarki rolnej. Edukacja w zakresie stosowania kodeksu dobrej praktyki rolniczej.	W, I
30.	Zaprzestanie użytkowania kośnego łąk powodujące ich zarastanie lub zaorywanie łąk co powoduje utratę cennych siedlisk i gatunków.	Przeciwdziałanie: Przywrócenie lub utrzymanie użytkowania łąkowego, łąkowo-pastwiskowego lub pastwiskowego. Wdrażanie pakietów: „Działanie rolno-środowiskowe-klimatyczne”, „Rolnictwo ekologiczne” i innych promujących ekstensywną gospodarkę łąkarską.	W, I
31.	Nadmierne usuwanie drzew i krzewów w okolicy zbiorników zasiedlonych przez płazy, wylesianie, szczególnie niebezpieczne dla gatunków, które żerują w takim środowisku, a także szukają tutaj schronienia, zwłaszcza na czas zimowania.	Przeciwdziałanie: Edukacja ekologiczna rolników, zarządców wód i dróg, również w zakresie obowiązującego na terenie parku zakazu niszczenia śródpolnych zadrzewień i zakrzewień oraz zakazu niszczenia i uszkodzenia wszystkich gatunków flory.	W, I
32.	Niewłaściwie użytkowanie ekosystemów łąkowych z płatami siedliska przyrodniczego 6510 - zbyt niskie koszenie, pozostawianie ściętej biomasy.	Przeciwdziałanie: Edukacja w zakresie prawidłowego użytkowania łąk świeżych stanowiących siedlisko przyrodnicze 6510.	W, I
33.	Dekompozycja florystyczna płatów łąk stanowiących siedlisko 6510 zdegenerowanych w wyniku braku	Przywrócenie użytkowania kośnego.	W, I

Lp.	Nazwa zagrożenia	Ocena zagrożenia, sposoby eliminacji lub ograniczenia skutków zagrożenia	Rodzaj zagrożenia W – wewnętrzne Z – zewnętrzne I – istniejące P – potencjalne
	użytkowania (dz. ew. 10/1 obr. Międzyborze gm. Polczyn-Zdrój).		
34.	Uprawy rolne w pobliżu stanowisk plażów i gadów. Nadmierna chemizacja wody, przyspieszona eutrofizacja. Dotyczy stanowisk plażów nr.: 1, 4, 5 (gm. Czaplnek obr. Żerdno dz. ew. 22/2, 31/1, 54/4), 13 (gm. Złocieniec obr. Stare Worowo dz. ew. 34/4), 15 (gm. Złocieniec obr. Cieszyno dz. ew. 111/4), 19 (gm. Złocieniec obr. Stare Worowo dz. ew. 60/1), 29 (gm. Czaplnek obr. Rzepowo dz. ew. 263), 31 (gm. Złocieniec obr. Nowe Worowo dz. ew. 323), 33 (gm. Czaplnek obr. Czarne Wielkie dz. ew. 306/5), 34 (gm. Czaplnek obr. Czarne Wielkie dz. ew. 311/10), 36 (gm. Czaplnek obr. Żerdno dz. ew. 49), 37 (gm. Czaplnek obr. Żerdno dz. ew. 52/2), 40 (gm. Złocieniec obr. Śmidzięcino dz. ew. 33/4), 52 (gm. Czaplnek obr. Sikory dz. ew. 11/1), 54 (gm. Barwice obr. Polne dz. ew. 154), 56 (gm. Złocieniec obr. Cieszyno dz. ew. 157/2), 59 (gm. Złocieniec obr. Nowe Worowo dz. ew. 336/5), 63 (gm. Złocieniec obr. Warniłęg dz. ew. 92), 70 (gm. Złocieniec obr. Śmidzięcino 38/18) oraz stanowiska żółwia błotnego (gm. Złocieniec obr. Chlebowo dz. ew. 169/2).	Przeciwdziałanie: Obsadzanie strefy brzegowej zbiorników wodnych krzewami. Pozostawianie stref buforowych pomiędzy użytkowanym gruntem, a zbiornikiem wodnym. Stosowanie Kodeksu Dobrej Praktyki Rolniczej.	W, I
35.	Wpływ odchodów zwierząt gospodarskich na wzrost trofii zbiorników, w których butują plaży na stanowiskach nr: 5 (gm. Czaplnek obr. Żerdno dz. ew. 22/2, 31/1, 54/4), 8 (gm.	Przeciwdziałanie: Obsadzanie strefy brzegowej zbiorników krzewami.	W, I

Lp.	Nazwa zagrożenia	Ocena zagrożenia, sposoby eliminacji lub ograniczania skutków zagrożenia	Rodzaj zagrożenia W – wewnętrzne Z – zewnętrzne I – istniejące P – potencjalne
	Polczyn-Zdrów obr. Brusno dz. ew. 35), 43 (gm. Złocieniec obr. Śmidzicino dz. ew. 28/1), 59 (gm. Złocieniec obr. Nowe Worowo dz. ew. 336/5).	Pozostawianie stref buforowych pomiędzy użytkowanym gruntem, a zbiornikiem wodnym. Stosowanie Kodeksu Dobrej Praktyki Rolniczej.	
36.	Tworzenie wielkopowierzchniowych plantacji drzew szybkorosnących, mających niekorzystny wpływ na walory krajobrazowe i bioróżnorodność.	Unikanie tworzenia wielkoobszarowych plantacji drzew szybkorosnących; zakładanie pasów i enklaw gatunków rodzimych.	W, I
GOSPODARKA LEŚNA			
37.	Niezgodność składu gatunkowego części drzewostanów z siedliskiem w stosunku do stanu naturalnego ekosystemów, pinetyzacja. Oddziaływanie dotyczy w szczególności drzewostanów sosnowych na siedliskach lasów i lasów mieszanych z roślinnością potencjalną buczyn i grądów. Zagrożenie wynikające z przyczyn historycznych - starsze drzewostany parku odnawiane były pierwszej połowie XX w, w czasach gdy często na siedliskach lasów liściastych preferowanym gatunkiem była sosna zwyczajna.	Przeciwdziałanie: Kontynuowanie prowadzonej przez nadleśnictwa stopniowej przebudowy drzewostanów niezgodnych z typem siedliskowym lasu.	W, I
38.	Niewystarczające zasoby martwych drzew.	Przeciwdziałanie: Wyłączenie wybranych drzewostanów z użytkowania.	W, I
39.	Zalesianie terenów łąk, pastwisk i torfowisk oraz punktów widokowych.	Przeciwdziałanie: Nieplanowanie zalesień w płatach siedlisk przyrodniczych i punktach widokowych.	W, P
40.	Rębnie zupełne w zlewni bezpośredniej torfowisk powodujące zaburzenia trofii i bilansu wodnego torfowisk. Zagrożenie dla siedlisk przyrodniczych 7110, 7120, 7140 oraz stanowisk licznych gatunków	Przeciwdziałanie: Zachowanie strefy buforowej wyłączzonej z cięć rębnych w lasach wokół bagien, torfowisk, zbiorników wodnych i cieków.	W, P

Lp.	Nazwa zagrożenia	Ocena zagrożenia, sposoby eliminacji lub ograniczania skutków zagrożenia	Rodzaj zagrożenia W – wewnętrzne Z – zewnętrzne I – istniejące P – potencjalne
	chronionych związanych z tego typu ekosystemami.		
41.	Niszczenie stanowisk rzadkich i chronionych gatunków roślin podczas zabiegów gospodarczych w lasach.	Przeciwdziałanie: Ochrona stanowisk roślin chronionych podczas zabiegów gospodarczych.	W, P
42.	Wycinka lasu powodująca spadek dostępności siedlisk lęgowych i żerowisk ptaków.	Przeciwdziałanie: Prowadzenie gospodarki leśnej uwzględniającej wymagania siedliskowe ptaków, zwłaszcza pozostawienie części drzew dziuplastych i grup drzew na zrębach oraz wyłączenia wybranych wydzieleń leśnych z gospodarki leśnej.	W, P
GOSPODARKA RYBACKA			
43.	Obecność obcych gatunków ryb w jeziorach parku: amura białego (jez. Drawsko), tołpygi (jez. Drawsko), karasia srebrzystego i złocistego (jez.: Drawsko, Krosino, Prosino, Rzepowo, Siecino, Okole Wlk., Siemczyno), karpia (jeziora: Kapka, Kleszczno, Wilczkowo, Drawsko, jeziora Doliny Pięciu Jezior). Wprowadzanie gatunków obcych nie uznanych za inwazyjne (karp, amur, tołpyga).	Przeciwdziałanie: Niezarzycanie gatunkami obcymi na etapie tworzenia nowych operatów rybackich. Utrzymanie zarybienia gatunkami drapieżnymi jako głównego kierunku gospodarki rybackiej. Wspieranie działań zmierzających do odtworzenia licznych i stabilnych populacji siei i sielawy w jeziorach sielawowych.	W, I, P
44.	Eutrofizacja wód spowodowana kształtowaniem niewłaściwego składu ichtiofauny (np. zbyt duży udział karpiowatych).	Przeciwdziałanie: Realizacja gospodarki rybackiej zgodnie z obowiązującymi operatami rybackimi. Ograniczanie liczebności ryb karpiowatych.	W, P
45.	Wprowadzanie gatunków obcych inwazyjnych (czebaczek amurski, trawianka).	Przeciwdziałanie: Egzekwowanie zakazu wprowadzania do środowiska inwazyjnych gatunków obcych (w tym, kontrola zakazu stosowania czebaczka amurskiego jako przynęty wędkarskiej, kontrola jakości materiału zarybieniowego). Eliminacja gatunków obcych z wód.	W, P

Lp.	Nazwa zagrożenia	Ocena zagrożenia, sposoby eliminacji lub ograniczania skutków zagrożenia	Rodzaj zagrożenia W – wewnętrzne Z – zewnętrzne I – istniejące P – potencjalne
46.	Stosowanie jako przynęty żywe ryby pozyskanych z innych akwenów lub zakupionych w sklepach akwarystycznych (ryzyko wprowadzenia gatunków obcych oraz patogenów).	Przeciwdziałanie: Egzekwowanie zakazu wprowadzania gatunków inwazyjnych do środowiska, oraz zakazu stosowania jako przynęty ryby pochodzących z innego łowiska.	W, P
INFRASTRUKTURA KOMUNIKACYJNA			
47.	Splywy zanieczyszczeń komunikacyjnych z drogi wojewódzkiej nr 163 odcinek Czaplinek - Polczyn Zdrój (jez. Małe) oraz drogi powiatowej 1965Z łączącej drogę wojewódzką prowadzącą do Złocieńca z miejscowością Cieszyno (jez. Morzysław).	Utrzymanie właściwego stanu ekologicznego wód jezior. Utrzymanie dobrego stanu technicznego urządzeń oczyszczających spływy z dróg (wody spływające z dróg oczyszczane są za pomocą separatorów).	W, P
EKSPLOATACJA SUROWCÓW MINERALNYCH			
48.	Lokalizowanie w parku oraz poza jego granicą kopalni kruszyw, powodujących zmiany w stosunkach wodnych także w zlewniach na terenie Drawskiego Parku Krajobrazowego.	Nie lokalizowanie tego typu inwestycji w parku i jego otulinie.	W, Z, P
ZAGOSPODAROWANIE TURYSTYCZNE			
49.	Turystyka kajakowa, penetrowanie brzegów wód przez turystów, zanieczyszczenie odpadami bytowymi (brzegi Drawy i jezior zwłaszcza jeziora Drawsko).	Przeciwdziałanie: Aktywizacja i edukacja do proekologicznych postaw turystów. Regularne uprzątnięcie odpadów z istniejących miejsc biwakowania na brzegach wód.	W, I
50.	Wydeptywanie roślinności strefy brzegowej (jez. Czarnówek, jez. Dłusko).	Przeciwdziałanie: Kanalizacja ruchu na wyznaczonej ścieżce edukacyjnej przy jez. Czarnówek. Ograniczenie rozdeptywania brzegu jeziora poprzez budowę kładki przy ścieżce edukacyjnej w południowej części jeziora Czarnówek.	W, I
51.	Turystyka i czynne wykorzystanie brzegów jezior do tworzenia dzikich plaż, zwiększenie podatności jezior na odsłonięcie brzegów	Przeciwdziałanie: Ograniczenie wydawania zgód na budowę pomostów i plaż w miejscach występowania szuwarów oraz wzdłuż brzegów poza terenem już zainwestowanym. Przy wydawaniu zgód na budowę pomostów każdorazowo należy wziąć pod uwagę	W, I

Lp.	Nazwa zagrożenia	Ocena zagrożenia, sposoby eliminacji lub ograniczania skutków zagrożenia	Rodzaj zagrożenia W – wewnętrzne Z – zewnętrzne I – istniejące P – potencjalne
	poprzez samodzielne wykaszanie roślinności i niszczenie naturalnych barier ochronnych. Użytkowanie rekreacyjne jezior szczególnie jez. Siecino, jez. Żerdno, jez. Krosino, jez. Kaleńskie, jez. Łęka.	aspekty przyrodnicze DPK i skumulowany wpływ działania na tle istniejących podobnych i takich samych oddziaływań na wody DPK. Działania edukacyjne ukierunkowane na podniesienie świadomości ekologicznej użytkowników jezior i przestrzeganie obowiązujących zakazów dotyczących użytkowania łodzi motorowych. Kontrola przestrzegania obowiązujących przepisów prawa w zakresie ochrony roślinności wodnej. Wycinanie roślin z wód lub brzegu jest szczególnym korzystaniem z wód, o którym mowa w art. 34 pkt 8 ustawy z dnia 20 lipca 2017 r. Prawo wodne (t. j. Dz. U. z 2022 r. poz. 2625, 2687, z 2023 r. poz. 295.), zatem wymaga uzyskania pozwolenia wodnoprawnego, niezależnie od tego, czy ta wycinka jest związana z wykonaniem pomostu czy też wynika z innych potrzeb.	
52.	Presje wędkarskie (jeziro Długie, Głębokie, Kapka, Małe, Sikory).	Przeciwdziałanie: Ograniczenie liczby stanowisk wędkarskich, wprowadzenie lub utrzymanie zakazu stosowania przynęt spożywczych.	W, I
53.	Niszczenie stanowisk poryblina jeziornego i lobelii jeziornej w jez. Kapka.	Przeciwdziałanie: Edukacja ekologiczna.	W, I
54.	Wzrost ruchu pojazdów po drogach leśnych i lasach szczególnie w okolicach jezior Wilczkowo, Krosino i Siecino (samochody osobowe, samochody terenowe, quady, motocykle).	Przeciwdziałanie: Kontrola przestrzegania zakazu wjazdu do lasów.	W, I
55.	Zagrożenie pożarowe związane ze stanowiskami biwakowymi zlokalizowanymi wzdłuż brzegu jeziora (Nadl. Czaplnek: 162a, 163a).	Przeciwdziałanie: Coroczne kontrole stanu palenisk w miejscach wyznaczonych do biwakowania.	W, I
56.	Wzrost ruchu turystycznego na terenie parku skutkujący zwiększoną antropopresją na cały obszar parku, a szczególnie na ekosystemy wodne.	Przeciwdziałanie: Odpowiednia organizacja ruchu turystycznego uwzględniająca potrzeby ochrony przyrody. Oznakowanie wytyczonych tras turystycznych. Oznakowanie dojazdu do istniejących miejsc wykorzystywanych do kąpieli i kąpielisk.	W, Z, P

Lp.	Nazwa zagrożenia	Ocena zagrożenia, sposoby eliminacji lub ograniczania skutków zagrożenia	Rodzaj zagrożenia W – wewnętrzne Z – zewnętrzne I – istniejące P – potencjalne
		Budowa barier przeciwwjazdowych. Kanalizacja ruchu turystycznego oraz tworzenie atrakcji turystycznych w miejscach oddalonych od najcenniejszych łęgówisk ptaków. Niewyznaczanie nowych szlaków turystycznych, kontrole straży leśnej i policji miejsc obszaru parku oraz edukacja społeczeństwa.	
57.	Motorowe sporty wodne zagrażające populacjom ptaków wodno-błotnych.	Przeciwdziałanie: Egzekwowanie zakazu używania łodzi motorowych i innego sprzętu motorowego na otwartych zbiornikach wodnych.	W, P
ELEMENTY INFRASTRUKTURY UTRUDNIAJĄCE MIGRACJĘ ROŚLIN, ZWIERZĄT I GRZYBÓW			
58.	Barierzy migracyjne w pobliżu zbiorników stanowiących siedliska płazów, szczególnie stanowiska nr: 8 (gm. Polczyn-Zdrój obr. Brusno dz. ew. 35), 11 (gm. Polczyn-Zdrój obr. 007 Polczyn-Zdrój dz. ew. 3/5), 18 (Nadl. Czaplinek 121g), 28 (gm. Czaplinek obr. Rzepowo dz. ew. 263), 31 (gm. Złocieniec obr. Nowe Worowo dz. ew. 323), 33 (gm. Czaplinek obr. Czarne Wielkie dz. ew. 306/5), 50 (gm. Czaplinek obr. Kołomąt dz. ew. 137/3), 53 (gm. Czaplinek obr. Sikory dz. ew. 92/1), 56 (gm. Złocieniec obr. Cieszyno dz. ew. 157/2), 57 (gm. Złocieniec obr. Cieszyno dz. ew. 155/2).	Przeciwdziałanie: Ustawienie znaków „Uwaga płazy” na drogach przebiegających w sąsiedztwie znanych stanowisk płazów.	W, I
59.	Fragmentacja obszarów kompleksów leśnych w związku z lokalizacją nowej infrastruktury technicznej, np. dróg, powodujących fragmentację siedlisk oraz zmniejszenie ich atrakcyjności dla gatunków o większym stopniu płochliwości, np. ptaki drapieżne.	Nielokalizowanie nowych inwestycji, związanych z trwałą wycinką lasu i odlesieniem gruntu.	W, P

Lp.	Nazwa zagrożenia	Ocena zagrożenia, sposoby eliminacji lub ograniczenia skutków zagrożenia	Rodzaj zagrożenia W – wewnętrzne Z – zewnętrzne I – istniejące P – potencjalne
60.	Projekt budowy obwodnicy Złocieńca w ciągu drogi krajowej nr 20. Planowane są 4 warianty obwodnicy. Największe zagrożenie dla ekosystemów parku stwarza wariant nr 4 na odcinku ok. 1 km przecinających teren parku i odcinkiem długości ponad 4 km teren otuliny. Trasa odcina niewielkie fragmenty lasów i przebiega w miejscach występowania stanowisk chronionych gatunków roślin (<i>Climacium dendroides</i> , <i>Lathyrus palustris</i> , <i>Lycopodium annotinum</i> , <i>Menyanthes trifoliata</i> , <i>Nowelia curvifolia</i> , <i>Orthotrichum patens</i> , <i>Orthotrichum pulchellum</i> , <i>Polytrichum commune</i> , <i>Sphagnum fimbriatum</i> , <i>Sphagnum palustre</i> , <i>Uloa bruchii</i> , <i>Uloa crispa</i>). Wariant 4 przebiegać ma w pobliżu jeziora Dłusko stanowiącego siedlisko przyrodnicze 3150, którego stan może pogorszyć się na skutek zakłóceń stosunków wodnych. Zmiany hydrologiczne mogą dotyczyć także położonego w odległości ok. 2 km od planowanej drogi rezerwatowego jeziora Czarnówek, stanowiącego siedlisko 3110.	Zrealizowanie projektu budowy obwodnicy wg wariantów 1 lub 3. W przypadku wyboru wariantów 2 lub 4 podjęcie działań minimalizujących potencjalne, negatywne oddziaływania na teren parku.	W, Z, P
POZOSTAŁE ZAGROŻENIA			
61.	Ekspansja obcych geograficznie gatunków roślin i zwierząt: rdestowiec sachaliński <i>Reynoutria sachalinensis</i> (gm. Polczyn-Zdrój obr. Brusno dz. ew. 37), rdestowiec japoński <i>Reynoutria japonica</i> (N-ctwo Czaplinek oddz. 349d), barszcz Mantegazziego <i>Heracleum mantegazzianum</i> (N-ctwo Czaplinek oddz.	Zwalczanie obcych gatunków inwazyjnych zgodnie z Rozporządzeniem Parlamentu Europejskiego i Rady (UE) nr 1143/2014 z 22 października 2014 r. w sprawie działań zapobiegawczych i zaradczych w odniesieniu do wprowadzania i rozprzestrzeniania inwazyjnych gatunków obcych (Dz. Urz. UE, L317/35 z 4.11.2014 r.) oraz Rozporządzeniem Rady Ministrów z dnia 9 grudnia 2022 r. w sprawie listy inwazyjnych gatunków obcych stwarzających zagrożenie dla Unii i listy inwazyjnych gatunków obcych stwarzających zagrożenie dla Polski, działań zaradczych oraz	W, Z, I

Lp.	Nazwa zagrożenia	Ocena zagrożenia, sposoby eliminacji lub ograniczania skutków zagrożenia	Rodzaj zagrożenia W – wewnętrzne Z – zewnętrzne I – istniejące P – potencjalne
	850a, N-ctwo Polczyn oddz. 828g), niecierpek gruczołowaty <i>Impatiens glandulifera</i> (gm. Czaplonek obr. Stare Drawsko dz. ew. 147).	środków mających na celu przywrócenie naturalnego stanu ekosystemów (Dz. U. z 2022 r. Nr 2649).	
62.	Ekspansja moczarki kanadyjskiej <i>Elodea canadensis</i> (jez. Żerdno, jez. Kalańskie, jez. Łęka, Jezioro Rzepowskie, Głębokie).	Przeciwdziałanie: Analiza możliwości zwalczania moczarki i podjęcie działań zgodnie z jej wynikami.	W, I
63.	Ekspansja gatunków obcych w leśnych siedliskach przyrodniczych. Niecierpek drobnokwiatowy <i>Impatiens parviflora</i> odnotowany w płatach siedlisk 91E0 (Nadl. Czaplonek oddz.: 15a, 162Aa (nad jez. Drawsko), 167a, 191g), 91F0 (Nadl. Polczyn oddz.: 744c), 9130 (Nadl. Czaplonek oddz.: 19d, 71b, 167Ba, 167Ah, 167a, Nadl. Świerczyna oddz.: 10b), 9160 (Nadl. Polczyn oddz.: 622c, 699g, 740m, Nadl. Świdwin oddz.: 512f), 9190 (Nadl. Złocieniec oddz.: 238j). Czeremchy amerykańska <i>Padus serotina</i> odnotowana w płatach siedliska 91E0 (Nadl. Czaplonek 191g, 917g) oraz 91F0 (Nadl. Polczyn 744c).	Brak możliwości zapobiegania zagrożeniu.	W, I
64.	Okresowe spadki poziomu wody na stanowiskach plażów stanowiska plażów nr 2 (Nadl. Czaplonek 100Bh), 64 (Nadl. Polczyn 628f), 65 (gm. Polczyn-Zdrój obr. Gaworkowo 63/8).	Przeciwdziałanie: Kontrolowanie poziomu i jakości wody na poszczególnych stanowiskach, w razie potrzeby zaprojektowanie systemu małej retencji i oczyszczania, pogłębienie poprzez usunięcie zewnętrznej warstwy humusu z jednoczesnym usunięciem części roślinności, szczególnie trzciny.	W, I
65.	Zarastanie i sezonowe zanikanie zbiorników, w których butują plaży na stanowiskach nr 11 (gm. Polczyn-Zdrój obr. 007 Polczyn-Zdrój dz. ew. 3/5), 12 (gm. Złocieniec obr. Smoldzięcino dz. ew. 49/1), 14 (Nadl.	Przeciwdziałanie: Tam, gdzie to możliwe pogłębienie poprzez usunięcie zewnętrznej warstwy humusu z jednoczesnym usunięciem części roślinności, szczególnie trzciny.	W, I

Lp.	Nazwa zagrożenia	Ocena zagrożenia, sposoby eliminacji lub ograniczania skutków zagrożenia	Rodzaj zagrożenia W – wewnętrzne Z – zewnętrzne I – istniejące P – potencjalne
	Czaplinek 136Bd), 15 (gm. Złocieniec Cieszyno dz. ew. 111/4), 16 (gm. Złocieniec obr. Cieszyno dz. ew. 111/4), 17 (gm. Złocieniec obr. Cieszyno dz. ew. 157/2), 23 (Nadl. Czaplinek 125j), 68 (Nadl. Czaplinek 133a).		
66.	Przesuszenie płatów olsu jesionowego, Nadleśnictwo Polczyn oddz.: 824g, 859h, 896m, 913g, 917g.	Brak możliwości przeciwdziałania zagrożeniu – przyczyna jest prawdopodobnie deficyt opadów i susze atmosferyczne. 896m - przesuszenie jest wynikiem przegrodzenia cieku wodnego tamą bobrową, w ocenie autorów jest to proces naturalny, któremu nie należy przeciwdziałać.	W, I
67.	Przesuszenie siedlisk bagiennych powodujące pogorszenie stanu siedliska przyrodniczego 91D0 (Nadl. Złocieniec 191m, 239c, Nadl. Polczyn: 646d, 739h, 763a, 836d, Nadl. Czaplinek: 96g, 125k, rezerwat przyrody Zielone Bagna).	Poprawa warunków wodnych wybranych torfowisk.	W, Z, I
68.	Przesuszenie torfowisk powodujące wkraczanie roślinności drzewiastej w płatach siedlisk przyrodniczych 7110, 7120 i 7140 oraz degenerację i zanik chronionych gatunków roślin m.in. licznych gatunków mchów torfowców, bągniczki pływającej <i>Cladopodiella fluitans</i> , próchniczka błotnego <i>Aulacomnium palustre</i> , błotnizka welnistego <i>Helodium blandowii</i> , natorfka nagiego <i>Odontoschizma denudatum</i> , natorfka torfowcowego <i>Odontoschizma sphagni</i> , płonnika pospolitego <i>Polytrichum commune</i> , płonnika cienkiego <i>Polytrichum strictum</i> , skorpionowca brunatnego <i>Scorpidium scorpioides</i> , rosziczkę pośredniej <i>Drosera</i>	Przeciwdziałanie: Nieudrażnianie dawnych melioracji odprowadzających wodę z terenów podmokłych. Czynna ochrona wybranych torfowisk: <ul style="list-style-type: none"> poprawa warunków wodnych wybranych torfowisk; usuwanie nalotów gatunków drzewiastych (brzoza omszona, sosna zwyczajna, wierzba szara i in.) z wybranych torfowisk. 	W, I

Lp.	Nazwa zagrożenia	Ocena zagrożenia, sposoby eliminacji lub ograniczania skutków zagrożenia	Rodzaj zagrożenia W – wewnętrzne Z – zewnętrzne I – istniejące P – potencjalne
	<p><i>intermedia</i>, rośliczki długolistnej <i>Drosera anglica</i>, rośliczki okrągłolistnej <i>Drosera rotundifolia</i>, bażyny czarnej <i>Empetrum nigrum</i>, bagnicy torfowej <i>Scheuchzeria palustris</i>, bagna zwyczajnego <i>Ledum palustre</i> (Nadl. Czaplinek oddz.: 27d, 32b, 33c, 35d, 37h,g, 38j, 43d,f, 50d,f, 51a, 51b, 54d, 96g, 100g, 125b, 128k, 130c, 133h, 133i, 151g, 163h, 165i, 176a, 192g, 193m, 195k, 196i, 205f, 274d, 314j, 874l, 892a, 912g, 927c,d,f,i, 933d, 939a, 939f, 940i; Nadl. Złocieniec 138d, 139c, 164j, 189b, 190b, 191i, h, m, 193g, 211f, 212d, 216g, 218k, 234d, 239c, 250j; Nadl. Polczyn 646d,g, 731b, 736h, 763a,d,h, 764i, 779i, 788b, 788j, 788j, 810g, 817g, 822f, 836d, 837c, 860c, 861g, 862d, 917g; Nadl. Świdwin 516c, Nadl. Świerczyna 6c, 24g, 25g, 26a,i,k, 27g,k,m, 28c, 29d, 37h, 38b,c, 39m, 40c, 41c, 50c,g, 52o, 59i,m, 115g, 130d, 131a, 220i, 246b; gm. Czaplinek obr. Kołomąt dz. ewid. 6/20; gm. Czaplinek obr. Piaseczno dz. ewid. 455; gm. Złocieniec obr. Cieszyno dz. ewid. 482, 484; rezerwat Przyrody „Zielone Bagna”.</p>		
69.	<p>Konkurencja. Zagrożenie dla stanowiska widłozęba zielonego <i>Dicranum viride</i> w rezerwacie przyrody „Przełom rzeki Dębnicy”.</p>	<p>Ekspansja gatunków plagiotropowych (głównie <i>Hypnum cupressiforme</i>) i wypieranie widłozęba zielonego jest procesem naturalnym. Brak sposobów przeciwdziałania.</p>	W, I
70.	<p>Usuwanie drzew zasiedlonych przez chronione gatunki owadów saproksylicznych – pachnicę dębową i kozioroga dębosza (Nadl. Czaplinek oddz. 108w, gm. Złocieniec</p>	<p>Ochrona drzew zasiedlonych przez owady. Żery kozioroga (dz. ew. 2/1) znajdują się na drzewie stanowiącym pomnik przyrody, którego ochrona zabezpiecza stanowisko.</p>	W, P

Lp.	Nazwa zagrożenia	Ocena zagrożenia, sposoby eliminacji lub ograniczania skutków zagrożenia	Rodzaj zagrożenia W – wewnętrzne Z – zewnętrzne I – istniejące P – potencjalne
	obr. Chlebowo dz. ew. 2/1, gm. Czaplinek obr. Piasecznik dz. ew. 459).		
71.	Antagonizm awifauny ze zwierzętami domowymi - presja drapieżnicza wychodzących i bezdomnych kotów domowych. Obszar występowania: cały obszar parku, zwłaszcza lasy w sąsiedztwie zabudowy mieszkaniowej i rekreacyjnej.	Edukacja mieszkańców i wczasowiczów (promowanie trzymania kotów niewychodzących).	W, P
72.	Remonty budynków stanowiących schronienie nietoperzy: karlika większego w gm. Czaplinek obr. Sikory dz. ewid. 156/2, karlika małego i drobnego gm. Złocieniec obr. Cieszyno dz. ew. 126/1, karlika małego w gm. Czaplinek obr. Czarne Wielkie dz. ew. 70, karlika małego gm. Czaplinek obr. Kluczewo dz. ew. 202. Termomodernizacja budynków zagrażające potencjalnym koloniom nietoperzy.	Przeciwdziałanie: Edukacja właścicieli i użytkowników nieruchomości stanowiących schronienia nietoperzy w zakresie wartości przyrodniczej nietoperzy, jak również w zakresie odpowiedzialności karnej w przypadku niszczenia osobników i siedlisk gatunków objętych ochroną. Kontrole występowania kolonii nietoperzy w budynkach przeznaczonych do remontu i termomodernizacji.	W, P
73.	Niszczenie i brak troski o obiekty zabytkowe, miejsca historyczne, w tym cmentarze, kapliczki, mogiły miejsca pamięci narodowej.	Przeciwdziałanie: Zwiększenie nadzoru Wojewódzkiego Konserwatora Zabytków, gmin, a także społecznych opiekunów zabytków oraz skuteczna egzekucja prawna dbania o obiekty zabytkowe. Identyfikacja i oznaczenie miejsc historycznych. Podnoszenie świadomości społeczeństwa w zakresie ochrony zabytków, poprzez m.in. działania popularyzatorskie i edukację szkolną.	W, P
74.	Wycinka przydrożnych alei drzew stwarzająca zagrożenie dla kolonii borowca wielkiego zlokalizowanej w gm. Czaplinek obr. Czarne Wielkie dz. ewid. 57/1, kolonii karlika małego w gm. Złocieniec obr. Śmidzicino	Przeciwdziałanie: Poinformowanie zarządców dróg o znanych stanowiskach nietoperzy na drzewach przydrożnych oraz o obowiązującym na terenie parku zakazie niszczenia zadrzewień. Konsultowanie prac pielęgnacyjnych w zadrzewieniach przydrożnych z Zespołem Parków Krajobrazowych Województwa Zachodniopomorskiego.	W, P

Lp.	Nazwa zagrożenia	Ocena zagrożenia, sposoby eliminacji lub ograniczania skutków zagrożenia	Rodzaj zagrożenia W – wewnętrzne Z – zewnętrzne I – istniejące P – potencjalne
	dz. ewid. 37. Są to nasadzenia zabytkowe objęte ochroną konserwatorską.		
75.	Chirurgia drzewna, usuwanie drzew przydrożnych. Zagrożenie dla stanowisk: <i>Frullania dilatata</i> miedzik płaski gm. Polczyn Zdrój obr. Toporzyk dz. ewid. 86; szurpek porosły <i>Orthotrichum lyellii</i> (gm. Złocieniec obr. Gronowo dz. ewid. 470, gm. Polczyn Zdrój obr. Gaworkowo dz. ewid. 9, gm. Czaplonek obr. Głębołek dz. ewid. 4), szurpek śliczny <i>Orthotrichum pulchellum</i> (gm. Czaplonek, obr. Prosino dz. ewid. 126); szurpek pręgowany <i>Orthotrichum striatum</i> (gm. Polczyn Zdrój obr. Toporzyk dz. ewid. 86), pędzliczek brodawkowaty <i>Syntrichia papillosa</i> (gm. Czaplonek obr. Kluczewo dz. ewid. 126), pędzliczek gładkowłokowy <i>Syntrichia laevipila</i> (gm. Czaplonek obr. Piaseczno dz. ewid. 3), pędzliczek zielonawy <i>Syntrichia virescens</i> (Gm. Czaplonek obr. Głębołek dz. ewid. 4, obr. Piaseczno dz. ewid. 3, obr. Siemczyno dz. ewid. 280/1, 285, obr. Sikory dz. ewid. 75/2, Gm. Polczyn Zdrój obr. Toporzyk dz. ewid. 66, 86, Gm. Złocieniec obr. Nowe Worowo dz. ewid. 309/1).	Przeciwdziałanie: Poinformowanie zarządców dróg o znanych stanowiskach cennych epifitów w zadrzewieniach przydrożnych oraz o obowiązującym na terenie parku zakazie niszczenia zadrzewień. Konsultowanie prac pielęgnacyjnych w zadrzewieniach przydrożnych z Zespołem Parków Krajobrazowych Województwa Zachodniopomorskiego.	W, P

Rozdział 4

Uzupełnienie form ochrony pożądaných z punktu widzenia realizacji celów parku krajobrazowego

§ 4.1. W celu ochrony cennych ekosystemów proponuje się utworzenie następujących użytków ekologicznych:

- 1) Oddz. 27d Nadleśnictwa Czaplinek – obszar proponowanego użytku ekologicznego obejmuje żywe torfowisko wysokie (siedlisko przyrodnicze 7110) ze zbiorowiskami *Sphagno recurvi-Eriophoretum vaginati*, *Ledo-Sphagnetum*, *Caricetum limosae* oraz dwa naturalne dystroficzne zbiorniki wodne (siedlisko przyrodnicze 3160). Na torfowisku znajdują się liczne stanowiska rzadkich i chronionych gatunków roślin naczyniowych: *Ledum palustre*, *Scheuchzeria palustris*, *Drosera rotundifolia*, *Carex limosa*, *Andromeda polifolia* i mszaków: *Aulacomnium palustre*, *Odontoschisma fluitans*, *Fuscocephaloziopsis macrostachya*, *Polytrichum strictum*, *Sphagnum cuspidatum*, *S. angustifolium*, *S. fallax*, *S. palustre*.
- 2) Oddz. 192g, 193b Nadleśnictwa Czaplinek – obszar proponowanego użytku ekologicznego obejmuje torfowisko z płatem boru bagiennego stanowiącego siedlisko przyrodnicze 91D0, płatami siedlisk przyrodniczych 7140, 7120 oraz naturalnym dystroficznym zbiornikiem wodnym stanowiącym siedlisko 3160. Na torfowisku znajdują się liczne stanowiska rzadkich i chronionych gatunków roślin naczyniowych: *Drosera rotundifolia*, *Andromeda polifolia*, *Scheuchzeria palustris*, *Ledum palustre*, *Empetrum nigrum*, *Menyanthes trifoliata* i mszaków: *Aulacomnium palustre*, *Polytrichum commune*, *P. strictum*, *Sphagnum angustifolium*, *S. fallax*, *S. magellanicum*, *S. obtusum*.
- 3) Oddz. 195k, 196i Nadleśnictwa Czaplinek – obszar proponowanego użytku ekologicznego obejmuje płat żywego torfowiska wysokiego stanowiącego siedlisko przyrodnicze 7110 z naturalnym dystroficznym zbiornikiem wodnym (siedlisko przyrodnicze 3160) oraz z licznymi stanowiskami rzadkich i chronionych gatunków roślin naczyniowych: *Drosera rotundifolia*, *Scheuchzeria palustris*, *Ledum palustre*, *Andromeda polifolia*, *Carex limosa* i mszaków: *Aulacomnium palustre*, *Odontoschisma fluitans*, *Polytrichum strictum*, *Sphagnum angustifolium*, *S. fallax*, *S. fuscum*, *S. magellanicum*, *S. rubellum*.
- 4) Oddz. 133h,i Nadleśnictwa Czaplinek – obszar obejmuje torfowiska wysokie i przejściowe z siedliskami przyrodniczymi 7120 i 7140 oraz z licznymi stanowiskami rzadkich i chronionych gatunków roślin naczyniowych: *Andromeda polifolia*, *Rhynchospora alba*, *Drosera rotundifolia*, *Ledum palustre*, *Scheuchzeria palustris* i mszaków.

- 5) Odd. 121g Nadleśnictwa Czaplinek – śródpolny zbiornik wodny z miejscami lęgowymi ptaków wodnych m. in. mewy siwej, rybitwy rzecznej i śmieszki.
 - 6) Oddz. 193g Nadleśnictwa Złocieniec – proponowany użytek ekologiczny obejmuje płat torfowiska przejściowego (siedlisko przyrodnicze 7140) i zdegradowanego torfowiska wysokiego (siedlisko przyrodnicze 7120) ze zbiorowiskami: *Sphagno-Caricetum rostratae*, *Sphagno-Juncetum effusi*, *Sphagno-Rhynchosporium albae*. W obszarze odnotowano stanowiska rzadkich i chronionych gatunków roślin naczyniowych: *Drosera rotundifolia*, *Scheuchzeria palustris*, *Utricularia minor* i mszaków: *Aulacomnium palustre*, *Calliergonella cuspidata*, *Climacium dendroides*, *Dicranum polysetum*, *Helodium blandowii*, *Odontoschisma fluitans*, *Polytrichum strictum*, *Sphagnum cuspidatum*, *S. fallax*, *S. fimbriatum*, *S. girgensohnii*, *S. riparium*, *S. squarrosum*.
2. Proponuje się powiększenie Rezerwatu Przyrody „Jezioro Czarnówek”. Aktualnie rezerwat obejmuje sam akwen jeziora lobeliowego, bez jego zlewni bezpośredniej. W celu ochrony jeziora proponuje się włączenie w granice rezerwatu zlewni bezpośredniej jeziora wraz z trzema nieckami torfowisk. Na torfowiskach zidentyfikowano płaty siedliska przyrodniczego 91D0 reprezentowane przez fitocenozy *Vaccinio uliginosi-Pinetum* i *Vaccinio uliginosi-Betuletum pubescentis* z licznymi stanowiskami roślin chronionych m.in.: *Andromeda polifolia*; *Drosera rotundifolia*, *Lycopodium annotinum* i *Ledum palustre*. Proponuje się włączenie do rezerwatu pododdziałów Nadleśnictwa Złocieniec: 191m, 192d,f, 211c,d,f,i, 212b,d oraz fragmentów pododdziałów: 193d, 212a zgodnie z załączoną mapą.
 3. Lokalizację proponowanych form ochrony przyrody przedstawia załącznik nr 1B do uchwały.

Rozdział 5

Sposoby korzystania z obszarów parku krajobrazowego udostępnianych dla celów naukowych, edukacyjnych, turystycznych, rekreacyjnych, amatorskiego połowu ryb i dla innych form gospodarowania

§ 5.1. Zasady udostępniania parku dla celów naukowych:

- 1) do celów naukowych udostępniony jest cały obszar parku, w porozumieniu z właściwym zarządcą lub właścicielem terenu, z wyłączeniem form ochrony przyrody wymagających osobnych zezwoleń;
 - 2) korzystanie z obszaru Parku dla celów naukowych jest podporządkowane realizacji celów, dla których Park został utworzony i wymaga dostosowania prowadzonych badań do rodzaju i stopnia odporności elementów środowiska przyrodniczego i kulturowego na degradację;
 - 3) w tym zakresie konieczne jest współdziałanie instytucji naukowych i osób prowadzących badania naukowe z Dyrektorem Zespołu Parków Krajobrazowych Województwa Zachodniopomorskiego;
 - 4) raporty badawcze zawierające omówienie uzyskanych wyników badań oraz wnioski końcowe i rekomendacje, za zgodą autorów oraz instytucji zlecającej powinny być udostępniane Dyrektorowi ZPKWZ, z zachowaniem i poszanowaniem praw autorskich wynikających z przepisów odrębnych.
2. Zasady udostępniania parku dla celów edukacyjnych:
- 1) do celów edukacyjnych udostępniony jest teren całego parku w porozumieniu z właściwym zarządcą lub właścicielem terenu, z wyłączeniem form ochrony przyrody wymagających osobnych zezwoleń;
 - 2) najkorzystniejsze warunki do prowadzenia edukacji stwarzają ścieżki edukacyjne, umożliwiające samodzielne bądź z przewodnikiem – edukatorem zdobywanie wiedzy o środowisku przyrodniczym i walorach kulturowych obszaru parku;
 - 3) w działalność edukacyjną czynnie włączają się zarówno pracownicy ZPKWZ jak i pracownicy nadleśnictw, na terenie których funkcjonuje Drawski Park Krajobrazowy;
 - 4) udostępnienie Parku dla celów edukacyjnych jest podporządkowane realizacji celów, dla których Park został utworzony oraz wymaga dostosowania programu działań do rodzaju i stopnia odporności elementów środowiska przyrodniczego i kulturowego na degradację;
 - 5) zakres działań edukacyjnych, bazujących na zasobach przyrodniczo-kulturowo-krajobrazowych Parku, niewymagających od uczestników edukacji zgody Dyrektora ZPKWZ obejmuje:

- a) zwiedzanie ścieżek dydaktycznych, punktów i przystanków edukacyjnych, realizowane na obszarze całego Parku;
 - b) uczestniczenie w różnych formach edukacji ekologicznej (np. lekcje w placówkach opiekuńczo-wychowawczych, oświatowych i innych, spotkania edukacyjne poza szkołą, konkursy, akcje edukacyjne, wystawy, zajęcia terenowe i wycieczki z przewodnikiem, prowadzonych przez pracowników ZPKWZ lub pracowników nadleśnictw, na terenie których zlokalizowany jest Park;
 - c) świadczenie usług przewodnickich w zakresie uprawiania turystyki przyrodniczej i kulturowej;
 - d) organizowanie zajęć kameralnych (w tym laboratoryjnych, audiowizualnych) związanych z edukacją przyrodniczą, uczestniczenie w działaniach mających na celu podnoszenie świadomości w zakresie ochrony przyrody i środowiska, w tym szkoleniach, akcjach edukacyjnych, warsztatach dla lokalnej społeczności i turystów.
3. Zasady udostępniania parku dla celów turystycznych, rekreacyjnych i amatorskiego połowu ryb:
- 1) organizowanie imprez masowych na terenie DPK wymaga uzyskania pisemnej zgody Dyrektora Zespołu Parków Krajobrazowych Województwa Zachodniopomorskiego;
 - 2) turystyka piesza i rowerowa może odbywać się na terenie całego parku po wyznaczonych szlakach turystycznych oraz ścieżkach edukacyjnych oraz poza wyznaczonymi szlakami z wyłączeniem obszarów objętych zakazami wprowadzonymi odrębnymi przepisami;
 - 3) turystyka konna może odbywać się na wyznaczonych szlakach konnych oraz innych obszarach po uzgodnieniu z zarządcą lub właścicielem terenu z wyłączeniem rezerwatów przyrody i obszarów objętych zakazami wprowadzonymi odrębnymi przepisami;
 - 4) turystyka samochodowa i motorowa może być prowadzona tylko po drogach publicznych; nie dopuszcza się możliwości organizowania rajdów motorowych i samochodowych;
 - 5) utrzymuje się przebieg istniejących szlaków turystyki pieszej, rowerowej i ścieżek dydaktycznych oraz zaleca się monitorowanie oraz ewentualną renowację towarzyszących im elementów infrastruktury rekreacyjnej przez właścicieli urządzeń;
 - 6) dopuszcza się korektę przebiegu istniejących szlaków turystycznych i ścieżek dydaktycznych, w szczególności tam, gdzie wymaga tego ograniczenie negatywnego wpływu ruchu turystycznego na środowisko;
 - 7) używanie łodzi motorowych i innego sprzętu motorowego na otwartych zbiornikach wodnych dopuszczone jest tylko w wyznaczonych strefach na jeziorach Drawsko i Siecino (wg załącznika 3a Uchwały nr XXXVII/499/14 Sejmiku Województwa

Zachodniopomorskiego z dnia 24 czerwca 2014 r. w sprawie Drawskiego Parku Krajobrazowego – Dz. Urz. Woj. Zach. z 2014 r. poz. 2919);

- 8) amatorski połów ryb dozwolony jest z pomostów lub łodzi po uzyskaniu zgody właściciela lub zarządcy akwenu;
- 9) na terenie parku zaleca się następujące postępowanie związane z turystyką i rekreacją we współpracy z zarządcami terenu i administracją lokalną, zgodnie z kompetencjami organów:
 - a) oznakowanie istniejących szlaków turystycznych,
 - b) bieżąca konserwacja istniejącego oznakowania szlaków turystycznych,
 - c) kontrola legalności pomostów wędkarskich na zbiornikach wodnych parku,
 - d) egzekwowanie zakazu wprowadzania gatunków inwazyjnych do ekosystemów, oraz zakazu stosowania jako przynęty ryb pochodzących z innego łowiska,
 - e) kontrole przestrzegania zakazu wjazdu do lasów,
 - f) kontrole stanu palenisk w miejscach biwakowych.

Rozdział 6

Zakres prac związanych z ochroną przyrody i kształtowaniem krajobrazu

§ 6. Zakres prac związanych z ochroną przyrody.

1. Poprawa parametrów jakościowych i ilościowych wód powierzchniowych i podziemnych oraz ekosystemów wodnych na obszarze całego Parku poprzez:
 - 1) ochronę i odtwarzanie naturalnych procesów hydromorfologicznych w korycie rzek, wprowadzenie modyfikacji renaturyzujących w ramach prac utrzymaniowych lub zaniechanie prac utrzymaniowych w miejscach wyznaczonych do kształtowania przez naturalne procesy;
 - 2) zachowanie lub przywracanie naturalnego charakteru cieków przepływających przez Park, niedopuszczalne jest przerywanie ciągłości ekologicznej cieków;
 - 3) wspieranie i podejmowanie działań mających na celu przechwycenie migrujących substancji biogennych z wodami gruntowymi i powierzchniowymi, w tym w szczególności tworzenie pasów roślinności buforowej (bariery biogeochemiczne) wzdłuż koryt cieków i rowów melioracyjnych;
 - 4) odstąpienie od modyfikowania istniejących stosunków wodnych, z wyłączeniem działań służących ochronie przyrody, przy założeniu obowiązku każdorazowego poddania ich szczegółowej ocenie pod kątem wpływu na środowisko, w tym cele ochrony Parku i obszarów Natura 2000;
 - 5) poprawę warunków wodnych i siedliskowych:

- a) w obrębie strefy brzegowej jezior poprzez kształtowanie nowych i ochronę istniejących stref buforowych w pasie minimum 15 m od linii brzegowej jezior w postaci pasów ziołorośli, zakrzewień i zadrzewień,
 - b) zaniechanie lub ograniczenie usuwania drzew i krzewów porastających dno oraz brzegi śródlądowych wód powierzchniowych,
 - c) w przypadku usuwania drzew i krzewów porastających dno oraz brzegi Drawy – wycinka drzew dopuszczona jest jedynie na takich odcinkach Drawy, gdzie zadrzewienia stwarzałyby rzeczywiste zagrożenie i ryzyko powodziowe, zagrożenie uszkodzenia urządzeń wodnych (w tym budowli regulacyjnych),
 - d) preferowane jest prowadzenie wycinki (pod warunkiem stwierdzenia jej konieczności) w sposób naprzemienny lub po jednej stronie koryta, tak by część została w stanie naturalnym, tworząc refugium dla zwierząt, zacienienie lustra wody,
 - e) nie należy usuwać drzew na brzegach wklęsłych, ponieważ stabilizują one skarpy i zabezpieczają przed erozją,
 - f) nie należy także usuwać drzew biocenotycznych, ze względu na największe walory przyrodnicze (siedliska ptaków, bezkręgowców);
- 6) uporządkowanie i poprawa infrastruktury związanej z gospodarką ściekową na obszarach gmin;
- 7) analiza możliwych zrzutów zanieczyszczeń – presji na elementy fizykochemiczne na terenie zlewni Parku;
- 8) dokładne przeanalizowanie konieczności wykonywania prac utrzymaniowych; podczas planowania należy wziąć pod uwagę potencjalne skutki; w razie wykonywania stosować zasady Dobrych Praktyk Utrzymania Rzek i działania kompensujące.
2. Ochrona gatunków roślin, grzybów i zwierząt dziko występujących oraz ich siedlisk:
- 1) zwalczanie obcych gatunków inwazyjnych zgodnie z ustawą z dnia 11 sierpnia 2021 r. o gatunkach obcych (Dz. U. z 2021 r. poz. 1718, z 2022 r. poz. 2375) oraz Rozporządzeniem Rady Ministrów z dnia 9 grudnia 2022 r. w sprawie listy inwazyjnych gatunków obcych stwarzających zagrożenie dla Unii i listy inwazyjnych gatunków obcych stwarzających zagrożenie dla Polski, działań zaradczych oraz środków mających na celu przywrócenie naturalnego stanu ekosystemów (Dz. U. z 2022 r. Nr 2649); działanie realizowane we współpracy z zarządcami gruntów i samorządami;
 - 2) prześwietlenie fragmentów zbiorników stanowiących siedliska płazów, które uległy zbyt dużemu zacienieniu poprzez usunięcie gałęzi i drzew, zwłaszcza od strony południowej; działanie realizowane we współpracy z zarządcami gruntów;

- 3) nielocalizowanie ferm nerek amerykańskich w granicach Parku i otuliny. W przypadku lokalizowania ferm poza granicami Parku i otuliny, ale w granicach zlewni, które znajdują się na terenie Parku i otuliny, należy każdorazowo ocenić wpływ inwestycji na cele ochrony i zasoby przyrodnicze Parku. Dotyczy zlewni Bliskiej Strugi, Dębnicy do Brusnej z jez. Dębno, Dębnicy od Brusnej do ujścia, Dopływu z jez. Wilczkowo, Drawy do wypływu z jez. Krosino, Drawy od jez. Krosino do Wilżnicy, Kokny, Piławy do Zb. Nadarzyckiego, Wąsowy, Wogry, bezodpływowej zlewni Jeziora Kaleńskiego;
- 4) w przypadku stwierdzenia norki amerykańskiej w środowisku naturalnym Parku, podejmować działania zmierzające do usunięcia norki z naturalnych ekosystemów; odłowy norki amerykańskiej we współpracy z nadleśnictwami i kołami łowieckimi.

§ 7. Zakres prac związanych z kształtowaniem krajobrazu.

1. Zachowanie unikatowych form ukształtowania terenu, w szczególności rynien jeziornych, niecek wytopiskowych.
2. Zachowanie specyfiki jednostek osadniczych i sieci dróg oraz dziedzictwa kultury materialnej i niematerialnej.
3. Zachowanie lokalnej tradycji architektonicznej i tradycyjnego krajobrazu kulturowego wsi, szczególnie tworzącej wyróżniający się element krajobrazu zabudowy wsi ze stromymi dachami krytymi czerwoną dachówką (ceramiczną/betonową), a także grafitowym łupkiem.
4. Utrzymanie tradycyjnych zasad lokalizacji zabudowy. Poza miastami i terenami wyznaczonymi w miejscowych planach zagospodarowania przestrzennego lokalizowanie nowej zabudowy zalecane jest na miejscu dawnych siedlisk.
5. Ochrona krajobrazu otwartego, w szczególności przedpoli, punktów i osi widokowych przed zabudową i zalesieniem.
6. Zaleca się lokalizowanie nowej zabudowy rekreacyjnej i związanej z obsługą ruchu turystycznego na terenach wskazanych w miejscowych planach zagospodarowania przestrzennego.

Rozdział 7
Działania ochronne

§ 8.1. Określa się następujące działania ochronne dla parku krajobrazowego:

Nr	Nazwa działania	Sposób i zakres wykonania	Lokalizacja
1.	Modyfikacja i ograniczenie prac utrzymaniowych na ciekach w granicach parku.	Wykonywanie prac utrzymaniowych tylko po uprzedniej weryfikacji ich zasadności w kluczowych miejscach, odcinkowo, z zachowaniem działań minimalizujących dla bytujących w nich siedlisk, w miejscach zagrożonych brakiem zachowania ciągłości morfologicznej, zgodnie z dobrymi praktykami utrzymania rzek. Tam gdzie to możliwe na rzekach głównych i dopływach zaniechanie prac utrzymaniowych, co w dłuższej perspektywie czasu doprowadzi do samoczynnej renaturyzacji cieków.	Zlewnie rzek: Pilawa, Drawa, Miedznik, Dębica, Wogra.
2.	Wykonanie ekspertyzy dotyczącej bilansu wodnego oraz obniżania poziomu wody w jeziorach parku.	Wykonanie bilansu wodnego z uwzględnieniem presji na stan ilościowy wód powierzchniowych Drawskiego Parku Krajobrazowego z uwzględnieniem: zagospodarowania zlewni (w tym uszczelnienia lub przekierowania wód), istniejących poborów i zrzutów wód, zmian klimatycznych. Weryfikacja wielkości zasobów dyspozycyjnych wód podziemnych i powierzchniowych.	Cały obszar parku.
3.	Wykonanie ekspertyzy przyczyn obniżania poziomu wody w jeziorach parku.	Wykonanie ekspertyzy przyczyn obniżania poziomu wody w jeziorach i w miarę możliwości podjęcie stosownych działań zapobiegających bądź ograniczających ten proces (podpiętrzanie jezior, likwidacja urządzeń melioracyjnych).	Jeziora: Drawsko, Żerdno, Włczkowo, Krosino, Kaleńskie, Łęka, Piasecznik Mały, Czarnówek, Leśniówek.
4.	Ochrona cieków naturalnych zgodnie z Dobrymi Praktykami Utrzymania Rzek oraz Zasadami Krajowego Programu Renaturyzacji Wód Powierzchniowych.	Wszystkie działania na ciekach naturalnych, z uwzględnieniem zasad pozostałych działań ochronnych dla poszczególnych cieków i ich zlewni, należy przeprowadzać zgodnie z Dobrymi Praktykami Utrzymania Rzek oraz Zasadami Krajowego Programu Renaturyzacji Wód Powierzchniowych.	Cały obszar parku.
5.	Projekt i budowa progu piętrzącego na wypływie z Jeziora Dłusko.	Opracowanie i wdrożenie projektu możliwości spowolnienia odpływu ze zlewni jez. Dłusko poprzez budowę progu piętrzącego na wypływie z Jeziora Dłusko w kierunku Jeziora Kleszczno.	Wypływ z Jez. Dłusko w kierunku Jez. Kleszczno.
6.	Badanie stanu siedliska przyrodniczego w Jez. Leśniówek.	Wykonanie pełnego badania zgodnie z metodyką Państwowego Monitoringu Środowiska z rozszerzonym badaniem wskaźników pomocniczych.	Jezioro Leśniówek.

Nr	Nazwa działania	Sposób i zakres wykonania	Lokalizacja
7.	Inwentaryzacja ramienic i badanie podstawowych parametrów fizyko-chemicznych w Jez. Żerdno.	Pełna inwentaryzacja rozmieszczenia i składu gatunkowego ramienic oraz badanie podstawowych parametrów fizyko-chemicznych w Jez. Żerdno.	Jezioro Żerdno.
8.	Badanie stanu jezior lobeliowych Krzemno i Ciemińsk.	Wykonanie pełnego badania zgodnie z metodyką Państwowego Monitoringu Środowiska w jeziorach Krzemno i Ciemińsk. W zależności od wyników badań podjęcie niezbędnych działań ochronnych.	Jeziora Krzemno i Ciemińsk.
9.	Ekspertyza dotycząca możliwości zwalczania moczarki kanadyjskiej.	Analiza możliwości zwalczania moczarki i podjęcie działań zgodnie z jej wynikami.	Jeziora: Żerdno, Kaleńskie, Łęka, Rzepowskie, Głębokie.
10.	Kontrola legalności pomostów wędkarskich na jeziorach parku.	Kontrola legalności pomostów wędkarskich. Działanie realizowane we współpracy z właścicielami i zarządcami gruntów oraz organami właściwymi do wydawania zezwoleń/wyrażających sprzeciw na budowę tych obiektów.	Jeziora parku, szczególnie Jez. Piasecznik Wielki, Siecino, Kłokowskie i Sikory.
11.	Inwentaryzacja zrzutów zanieczyszczeń – źródeł presji na elementy fizykochemiczne.	Inwentaryzacja zrzutów zanieczyszczeń – źródeł presji na elementy fizykochemiczne. W przypadku stwierdzenia – działania mające na celu redukcję dopływu zanieczyszczeń (likwidacja zrzutów, poprawa skuteczności oczyszczania, spowalnianie dopływu, kontrola pozwoleń wodnoprawnych, sankcje).	Zlewnie rzek Rakoń, Dębnyca wraz z Brusną, Wogry, zlewnia jeziora Drawsko.
12.	Inwentaryzacja małych obiektów hydrotechnicznych (jazzy, zastawki, bystrza, progi).	Inwentaryzacja małych obiektów hydrotechnicznych (jazzy, zastawki, bystrza, progi), analiza możliwości ich wykorzystania w ramach retencji korytovej w zlewniach leśnych (w zlewni Piławy, górnej Drawy, Dębnyca, Bliskiej Strugi, Wogry) i rolniczych (Miedzian, Rakoń, Drawa) i ich ewentualnej modernizacji. Wykorzystanie naturalnych kamiennych/drewnianych materiałów do budowy progów pętrzących wodę, czy niewielkich grobli, hamujących odpływ wody, który w czasie niedoborów lub niżówek pozwoli na zachowanie przepływów nienaruszalnych, a w czasie wyżówek na zwiększanie retencji wód gruntowych. Działanie wskazane we współpracy PGW Wody Polskie.	Zlewnie leśne Piławy, górnej Drawy, Dębnyca, Bliskiej Strugi, Wogry; zlewnie rolnicze rzek: Miedzian, Rakoń i Drawa.
13.	Ocena przydatności obiektów hydrotechnicznych stanowiących przegrody poprzeczne cieków.	Ocena przydatności obiektów hydrotechnicznych stanowiących przegrody poprzeczne cieków – stanu technicznego, funkcjonalności, wyposażenia w przeplawki – w razie konieczności udrażnianie przegród poprzecznych lub likwidacja zbędnych obiektów niepełniących żadnych funkcji – działanie techniczne zgodne z katalogiem działań renaturyzacyjnych dla rzek. Zaleca się rozbiórkę niepotrzebnych (niesprawnych lub niezdatnych) budowli będących barierami dla migrujących zwierząt, które nie mogą być wykorzystane do realizowania zadań retencji. Analiza możliwości przebudowy	Cieki w obszarze parku.

Nr	Nazwa działania	Sposób i zakres wykonania	Lokalizacja
		budowli piętrzących w zakresie zapewniającym ciągłość biologiczną i spełnienie celów środowiskowych – Stopień wodny na Drawie, 4 zastawki na rz. Miedznik, 2 zastawki na rz. Rakoń. Działanie wskazane we współpracy PGW Wody Polskie.	
14.	Mikroretencja leśna, analiza potrzeby przechwytywania spływu w drobnych oczkach, zabudowa linii spływu.	Sporządzenie ekspertyzy i wdrożenie działań dotyczących mikroretencji leśnej w postaci drobnych oczek przechwytyjących spływ, retencji korytowa na małych ciekach leśnych. Działania techniczne opóźniające odpływ ze zlewni w postaci tworzenia bystrzy i progów z naturalnych materiałów.	Zlewnie leśne i rolno-leśne: górna Drawa, Dopływ z jeziora Wilczkowo, Wogra, Bliska Struga, Piława.
15.	Renaturyzacja w zlewni rzek Wogry i Miedznik.	Renaturyzacja w zlewni rzek Wogry i Miedznik, ograniczenie i modyfikacje renaturyzacyjne prac utrzymaniowych, działania zgodnie z katalogiem Krajowego Programu Renaturyzacji Wód Powierzchniowych (KPRWP) i zaplanowanymi przez PGW Wody Polskie zadaniami restytucyjnymi rzeki.	Zlewnie rzek Wogry i Miedznik.
16.	Projekt drewnianej kładki na odcinku ścieżki edukacyjnej przy brzegu jeziora Czarnówek.	Opracowanie i realizacja projektu drewnianej kładki umożliwiającej poruszanie się bez wyrządzania szkód w roślinności brzegowej na odcinku ścieżki edukacyjnej przy brzegu jeziora Czarnówek. Działanie realizowane we współpracy z RDOŚ.	Ścieżka edukacyjna w rezerwacie przyrody „Jezioro Czarnówek”.
17.	Eliminacja obcych gatunków ichtiofauny w zbiornikach wodnych.	Niezarybianie zbiorników wodnych i cieków Parku obcymi gatunkami ryb. Stopniowa eliminacja obcych inwazyjnych i nieinwazyjnych gatunków ryb ze zbiorników wodnych i cieków Parku.	Zbiorniki wodne na terenie parku.
18.	Ochrona zróżnicowania zespołów ryb.	Kształtowanie zespołów ryb właściwych dla typów rybackich jezior.	Zbiorniki wodne na terenie parku.
19.	Stosowanie stref buforowych w przypadku wykonywania cięć rębnych w drzewostanach w sąsiedztwie torfowisk, zbiorników wodnych, cieków i bagien.	Pozostawianie stref buforowych o szerokości około 30 m w przypadku wykonywania cięć rębnych w drzewostanach poza obszarem Natura 2000 Jeziora Czaplinskie PLH320039 w sąsiedztwie torfowisk, zbiorników wodnych, cieków o szerokości od 2 m i bagien tworzących oddzielne wydzielenia taksacyjne, z dopuszczeniem stosowania rębni złożonych z długim okresem odnowienia. W obszarze Natura 2000 Jeziora Czaplinskie PLH320039 stosowanie stref buforowych zgodnie z obowiązującymi zapisami planu zadań ochronnych.	Tereny leśne w całym obszarze parku.
20.	Ochrona walorów krajobrazowych parku.	Ochrona wnętrza, punktów i ciągów widokowych poprzez ograniczenie lokalizacji obiektów budowlanych oraz zalesień. Ograniczenie lokalizacji elementów dysharmonizujących krajobraz, degradujących walory widokowe Parku.	Cały obszar parku.

Nr	Nazwa działania	Sposób i zakres wykonania	Lokalizacja
21.	Ochrona ekosystemów parku przed negatywnymi skutkami wielkotowarowej hodowli zwierząt.	Dążenie do nielokalizowania na terenie otuliny parku ferm zwierząt hodowlanych.	Cały obszar parku.
22.	Stosowania właściwych składów gatunkowych odnowień w leśnych siedliskach przyrodniczych.	Podczas wykonywania odnowień w płatach siedlisk przyrodniczych stosowanie składów gatunkowych właściwych dla struktury drzewostanu danego siedliska przyrodniczego.	Tereny leśne w całym obszarze parku.
23.	Przebudowa drzewostanów niezgodnych z siedliskiem.	Kontynuowanie stopniowej przebudowy drzewostanów mającej na celu unaturalnienie oraz dostosowanie składów gatunkowych do siedlisk i zbiorowisk roślinnych.	Obszary leśne parku – drzewostany sosnowe niezgodne z typem siedliskowym lasu.
24.	Renaturyzacja zniekształconych zbiorowisk leśnych.	W ramach zabiegów gospodarczych wspieranie naturalnych procesów przyrodniczych zmierzających do spontanicznej renaturalizacji zniekształconych zbiorowisk leśnych, jednocześnie utrzymywanie wysokiego stopnia naturalności zbiorowisk niezniekształconych i kształtowanie zróżnicowanej struktury wiekowej i gatunkowej drzewostanów, zwłaszcza na żywnych siedliskach.	Tereny leśne w całym obszarze parku.
25.	Ochrona drzew dziuplastych podczas zabiegów gospodarczych w lasach.	Ochrona drzew dziuplastych podczas cięć z wyjątkiem sytuacji zagrażających bezpieczeństwu ludzi, mienia lub bezpieczeństwa ruchu kolejowego.	Tereny leśne w całym obszarze parku.
26.	Pozostawianie kęp drzewostanów podczas rębni.	Podczas cięć rębnych wyznaczanie kęp pozostawionych do naturalnego rozpadu, szczególnie w miejscach występowania płatów siedlisk przyrodniczych i stanowisk roślin chronionych i zagrożonych.	Tereny leśne w całym obszarze parku.
27.	Ochrona chronionych i zagrożonych gatunków roślin w lasach.	Ochrona stanowisk roślin chronionych i zagrożonych podczas wykonywania zabiegów gospodarczych w lasach.	Tereny leśne w całym obszarze parku.
28.	Niezalesianie nieleśnych siedlisk przyrodniczych.	Wyłączenie z zalesień nieleśnych siedlisk przyrodniczych: 6510, 7110, 7120, 7140, 7230.	Tereny leśne w całym obszarze parku.
29.	Wyłączenie z użytkowania gospodarczego wybranych drzewostanów stanowiących siedliska przyrodnicze 91D0.	Pozostawienie bez działań gospodarczych wybranych drzewostanów stanowiących siedliska przyrodnicze 91D0.	Nadleśnictwo Czaplinek oddz. 34k, 163b, Nadleśnictwo Polczyn oddz. 646d, 739h, 754c, 764i, 779i, 786b, 822f, 836d, 861g, Nadleśnictwo Złocieńc oddz. 234d, 239k, Nadleśnictwo Świerczyna oddz. 25g, 26a, 37h, 38h, 38p, 39o, 39s, 41c, 52o.
30.	Wyłączenie z użytkowania gospodarczego wybranych drzewostanów z siedliskami kwaśnymi i żywnych buczyn.	Wyłączenie z użytkowania gospodarczego wybranych drzewostanów z siedliskami kwaśnymi buczyn 9110, żywnych buczyn 9130 stanowiących jednocześnie siedliska łęgowe leśnych gatunków ptaków z wyjątkiem sytuacji zagrażających bezpieczeństwu ludzi lub mienia.	Nadleśnictwo Czaplinek oddz. 13b (siedlisko przyrodnicze 9110), 106a, 167a, 167d, 167Ah, 167Ba (siedlisko przyrodnicze 9130), Nadleśnictwo

Nr	Nazwa działania	Sposób i zakres wykonania	Lokalizacja
			Złoceniec oddz. 218n (siedlisko przyrodnicze 9110).
31.	Wyłączenie z użytkowania rębnego wybranych drzewostanów z siedliskami grądów.	Wyłączenie z użytkowania rębnego wybranych drzewostanów z siedliskami grądów 9160 stanowiących jednocześnie siedliska lęgowe leśnych gatunków ptaków.	Nadleśnictwo Polczyn oddz. 740m.
32.	Wykonanie i wdrożenie projektu możliwości poprawy uwodnienia torfowisk.	Wykonanie i wdrożenie projektu możliwości poprawy uwodnienia torfowisk stanowiących siedliska przyrodnicze 7110, 7120, 7140 oraz 91D0 np. poprzez zasypianie rowów bądź budowę piętrzeń na rowach odprowadzającym wodę z torfowisk.	Nadleśnictwo Czaplonek oddz.: 27d, 33c, 37h, 96g, 125b, 133h,i, 163h, 176a, 193m, 195k, 196i, 205f, 314j, 874l, 927d,f, 939f; Nadleśnictwo Polczyn oddz.: 646d, 788i, 822f, 836d; Nadleśnictwo Złoceniec oddz.: 191m.
33.	Usuwanie roślinności drzewiastej zarastającej otwarte torfowiska z siedliskami przyrodniczymi 7110, 7120, 7140.	Usuwanie brzozy omszonej, sosny pospolitej, wierzb i innych roślin drzewiastych z ekosystemów torfowisk stanowiących siedliska przyrodnicze 7110, 7120 i 7140. Usunięte drzewa i krzewy wynieść poza misę torfowisk. Zabieg powtarzać w zależności od wyników monitoringu. W przypadku braku możliwości wykonania zabiegu stosowanie obrączkowania drzew.	Nadleśnictwo Czaplonek oddz.: 27d, 43d,f, 125b, 151g, 192g, 193m, 195k, 196i, 205f, 874l, 927d,f; 940i; Nadleśnictwo Polczyn oddz.: 731b, 788i; Nadleśnictwo Złoceniec oddz.: 138d, 139c, 190b, 193g, 239c.
34.	Ochrona i tworzenie stref buforowych na gruntach rolnych wokół zbiorników wodnych.	Wdrażanie i zachowanie stref buforowych w postaci stref roślinności zieloroślowej, drzewiastej lub krzewiastej na gruntach rolnych w strefie min. 15 m od linii brzegowych zbiorników wodnych jako dobrej praktyki rolniczej.	Grunty rolne w sąsiedztwie zbiorników wodnych w całym obszarze parku.
35.	Ochrona miedz śródpolnych.	Dążenie do utrzymania miedz pomiędzy polami oraz roślinności zielonej, krzewiastej i drzewiastej wśród pól oraz wzdłuż dróg i rowów melioracyjnych.	Cały obszar parku.
36.	Ochrona zadrzewień i zakrzewień.	Zachowanie istniejących i tworzenie nowych zadrzewień śródpolnych, przydrożnych i nadwodnych z wykorzystaniem rodzimych gatunków drzew i krzewów.	Cały obszar parku.
37.	Ochrona nieużytków i mokradeł.	Utrzymanie nieużytków (mokradeł, śródpolnych zbiorników wodnych i in.) na gruntach rolnych, jako elementów bioróżnorodności i krajobrazu rolniczego.	Cały obszar parku.
38.	Niestosowanie gnojowicy w sąsiedztwie jezior.	Unikanie stosowania gnojowicy w strefie brzegowej zbiorników wodnych.	Cały obszar parku.
39.	Ekstensywne użytkowanie łąk.	Dążyć do utrzymywania lub inicjowania ekstensywnego gospodarowania łąkami trwałymi polegającym na regularnym użytkowaniu kośnym połączonym z uprzątnięciem siana, zróżnicowaniu terminu pokosu na sąsiadujących działkach,	Łąki w całym obszarze parku.

Nr	Nazwa działania	Sposób i zakres wykonania	Lokalizacja
		minimalizacji nawożenia oraz niepodsiewania wysokowydajnych gatunków i odmian traw.	
40.	Ochrona przed zakładaniem wielkoobszarowych plantacji drzew szybkorosnących.	Unikanie tworzenia wielkoobszarowych plantacji drzew szybkorosnących. W przypadku lokalizacji tego typu upraw zakładanie pasów i enklaw gatunków rodzimych.	Cały obszar parku.
41.	Użytkowanie kośne łąk stanowiących siedlisko przyrodnicze 6510.	Dążenie do koszenia płatów siedliska 6510 na wysokości 5 – 15 cm nad ziemią w terminie 15 VI – 30 IX, maksymalnie dwa razy w roku, nie rzadziej niż raz na rok, z pozostawieniem 5 – 10% nieskoszonej powierzchni (każdego roku w innym miejscu), usuwanie biomasy nie później niż 2 tygodnie po pokosie.	Gm. Polczyn-Zdrój, obr. Czarnkowie, dz. ewid.: 186, 370/7, obr. Gaworkowo, dz. ewid.: 6/51, 6/52, 6/55; obr. Międzyborze, dz. ewid.: 10/1; gm. Czaplinek, obr. Siemczyno, dz. ewid.: 6/1 (oddz. 6f Nadl. Świerczyna), obr. Czarne Wielkie, dz. ewid.: 172/1, 183/1, 269/13, 269/14, 276/1, 280, 281/1, obr. Kluczewo, dz. ewid.: 124, 125, 126, 127, 129, 144, 175/7; gm. Złocieniec, obr. Siecino, dz. ewid.: 207/22, 207/23, 207/24, obr. Nowe Worowo, dz. ewid.: 330/8.
42.	Ochrona drzew ze stanowiskami podlegających ochronie epifitów.	Poinformowanie zarządców dróg o znanych stanowiskach cennych gatunków epifitów na drzewach przydrożnych oraz obowiązującym na terenie parku zakazie niszczenia zadrzewień. Konsultowanie prac pielęgnacyjnych w zadrzewieniach przydrożnych z Zespołem Parków Krajobrazowych Województwa Zachodniopomorskiego.	Gm. Czaplinek obr. Głębołek dz. ewid. 4, obr. Prosiwo dz. ewid. 126, obr. Kluczewo dz. ewid. 126, obr. Piaseczno dz. ewid. 3, obr. Siemczyno dz. ewid. 280/1, 285, obr. Sikory dz. ewid. 75/2; gm. Polczyn Zdrój obr. Gaworkowo dz. ewid. 9, obr. Toporzyk dz. ewid. 66, 86; gm. Złocieniec obr. Nowe Worowo dz. ewid. 309/1, obr. Gronowo dz. ewid. 470.
43.	Usuwanie inwazyjnych gatunków obcych.	Usuwanie stanowisk inwazyjnych gatunków obcych – rdestowca sachalińskiego <i>Reynoutria sachalinensis</i> , rdestowca japońskiego <i>Reynoutria japonica</i> , barszczu Mantegazziego <i>Heracleum mantegazzianum</i> , niecierpka gruczołowatego <i>Impatiens glandulifera</i> . Eliminacja wymienionych gatunków z terenu całego parku; działania realizowane we współpracy z samorządami i właścicielami/zarządcami gruntów.	Gm. Czaplinek obr. Stare Drawsko dz. ew. 147; gm. Polczyn-Zdrój obr. Brusno dz. ew. 37; Nadleśnictwo Czaplinek oddz. 349d, 850a; Nadleśnictwo Polczyn oddz. 828g.
44.	Kontrolowanie poziomu wody na wybranych stanowiskach płazów.	Kontrolowanie poziomu i jakości wody na poszczególnych stanowiskach, w razie potrzeby zaprojektowanie systemu małej retencji i oczyszczania, pogłębienie poprzez usunięcie zewnętrznej warstwy humusu z jednoczesnym usunięciem części roślinności, szczególnie trzciny.	Stanowiska płazów nr: 2 (Nadleśnictwo. Czaplinek 100Bh), 64 (Nadleśnictwo. Polczyn 628f), 65 (gm. Polczyn-Zdrój obr. Gaworkowo 63/8).

Nr	Nazwa działania	Sposób i zakres wykonania	Lokalizacja
45.	Tworzenie stref buforowych w strefie brzegowej zbiorników stanowiących siedliska płazów.	Obsadzanie strefy brzegowej zbiorników wodnych krzewami i drzewami w celu ochrony przed splywem biogenów z pól. Działanie prowadzone w porozumieniu z władającym gruntem.	Stanowiska płazów nr: 1, 4, 5 (gm. Czaplonek obr. Żerdno dz. ew. 22/2, 31/1, 54/4), 13 (gm. Złocieniec obr. Stare Worowo dz. ew. 34/4), 15 (gm. Złocieniec obr. Cieszyno dz. ew. 111/4), 19 (gm. Złocieniec obr. Stare Worowo dz. ew. 60/1), 29 (gm. Czaplonek obr. Rzepowo dz. ew. 263), 31 (gm. Złocieniec obr. Nowe Worowo dz. ew. 323), 33 (gm. Czaplonek obr. Czarne Wielkie dz. ew. 306/5), 34 (gm. Czaplonek obr. Czarne Wielkie dz. ew. 311/10), 36 (gm. Czaplonek obr. Żerdno dz. ew. 49), 37 (gm. Czaplonek obr. Żerdno dz. ew. 52/2), 40 (gm. Złocieniec obr. Śmidzięcino dz. ew. 33/4), 52 (gm. Czaplonek obr. Sikory dz. ew. 11/1), 54 (gm. Barwice obr. Polne dz. ew. 154), 56 (gm. Złocieniec obr. Cieszyno dz. ew. 157/2), 59 (gm. Złocieniec obr. Nowe Worowo dz. ew. 336/5), 63 (gm. Złocieniec obr. Warniłęg dz. ew. 92), 70 (gm. Złocieniec obr. Śmidzięcino 38/18), stanowiska żółwia błotnego (zbiornik w okolicach Chlebowia).
46.	Pogłębienie wybranych zbiorników stanowiących siedliska płazów.	Pogłębienie poprzez usunięcie zewnętrznej warstwy humusu z jednoczesnym usunięciem części roślinności, szczególnie trzciny. Działanie prowadzone w porozumieniu z władającym gruntem.	Stanowiska płazów nr: 11 (gm. Polczyn-Zdrój obr. 007 Polczyn-Zdrój dz. ew. 3/5), 12 (gm. Złocieniec obr. Smoldzięcino dz. ew. 49/1), 14 (Nadl. Czaplonek 136Bd), 15 (gm. Złocieniec Cieszyno dz. ew. 111/4), 16 (gm. Złocieniec obr. Cieszyno dz. ew. 111/4), 17 (gm. Złocieniec obr. Cieszyno dz. ew. 157/2), 23 (Nadl. Czaplonek 125j), 68 (Nadl. Czaplonek 133a).
47.	Wykonanie znaków „Uwaga płazy”.	Wykonanie i ustawienie znaków „Uwaga płazy” przy drogach przebiegających w sąsiedztwie zbiorników wodnych będących potwierdzonymi stanowiskami płazów.	Stanowiska płazów nr: 8 (gm. Polczyn-Zdrój obr. Brusno dz. ew. 35), 11 (gm. Polczyn-Zdrój obr. 007 Polczyn-Zdrój dz.

Nr	Nazwa działania	Sposób i zakres wykonania	Lokalizacja
			ew. 3/5), 18 (Nadl. Czaplonek 121g), 28 (gm. Czaplonek obr. Rzepowo dz. ew. 263), 31 (gm. Złocieniec obr. Nowe Worowo dz. ew. 323), 33 (gm. Czaplonek obr. Czarne Wielkie dz. ew. 306/5), 50 (gm. Czaplonek obr. Kolomąt dz. ew. 137/3), 53 (gm. Czaplonek obr. Sikory dz. ew. 92/1), 56 (gm. Złocieniec obr. Cieszyno dz. ew. 157/2), 57 (gm. Złocieniec obr. Cieszyno dz. ew. 155/2).
48.	Inwentaryzacja populacji żółwia błotnego.	Przeprowadzenie badań terenowych poświęconych żółwiom błotnym, w celu określenia stanu populacji oraz ustalenia i podjęcia niezbędnych działań w celu ochrony czynnej gatunku i siedlisk jego występowania, zarówno wodnych, jak i lądowych.	Potencjalne siedliska występowania gatunku w całym obszarze parku, ze szczególnym uwzględnieniem zbiornika w okolicy Chlebowa.
49.	Ochrona stanowisk pachnicy dębowej.	Ochrona przed usunięciem drzew ze stanowiskami pachnicy dębowej: wierzb przydrożnych (gm. Czaplonek) oraz lipy na dawnym cmentarzu (Nadleśnictwo Czaplonek). Działanie realizowane we współpracy z właścicielami/zarządcami gruntów.	Gm. Czaplonek obr. Piasecznik dz. ew. 459; oddz. 108w Nadleśnictwo Czaplonek.
50.	Kontrole występowania kolonii nietoperzy w budynkach przeznaczonych do remontu i termomodernizacji.	Kontrole wybranych budynków przeznaczonych do remontu lub termomodernizacji pod kątem występowania kolonii nietoperzy w przeprowadzone przez specjalistę hiropterologa. W przypadku stwierdzenia występowania nietoperzy podjęcie stosownych działań ochronnych.	Cały obszar parku.
51.	Inwentaryzacja schronień zimowych nietoperzy.	Kontrole wyznaczonych podczas prac terenowych potencjalnych, antropogenicznych schronień pod kątem występowania nietoperzy.	Gm. Złocieniec obr. Śmidzęcino dz. ew. 40/23, 40/24; gm. Czaplonek obr. Czarne Wielkie dz. ew. 57/1; Nadleśnictwo Polczyn oddz. 632c,d,f, 633f.
52.	Budowa platformy gniazdowej dla puchacza.	Budowa nadrzewnej platformy gniazdowej dla puchacza oraz w miarę możliwości wprowadzenie zakazu wstępu na obszar wyspy.	Wydrza Wyspa na Jeziorze Komorze.
53.	Kanalizacja ruchu turystycznego. Budowa wieży widokowej.	Wykonanie i realizacja projektu wieży widokowej w celu kanalizacji ruchu turystycznego w rejonie Czaplina.	Okolice Czaplina.
54.	Prowadzenie działań edukacyjnych z zakresu ochrony ekosystemów wodnych, walorów przyrodniczych, krajobrazowych i kulturowych parku.	1. Prowadzenie edukacji społeczeństwa pod kątem ograniczenia zużycia wody bytowej we wszystkich gminach tworzących park. 2. Edukacja rolników w zakresie efektywnych i oszczędnych sposobów gospodarowania wodą. 3. Edukacja społeczeństwa – rolników w zakresie ograniczenia zanieczyszczeń wód związkami biogennymi pochodzącymi z rolnictwa oraz ograniczenia zanieczyszczania pestycydami, wynikających ze:	Cały obszar parku.

Nr	Nazwa działania	Sposób i zakres wykonania	Lokalizacja
		<p>„Zbiór zaleceń dobrej praktyki rolniczej” dla ograniczenia zanieczyszczenia wód związkami azotu i fosforu, których źródłem jest działalność rolnicza, w tym w szczególności działania ograniczające migrację biogenów wraz ze spływem powierzchniowym.</p> <p>4. Promocja działań wynikających z „Kodeksu doradczego dobrej praktyki rolniczej dotyczącej ograniczenia emisji amoniaku”. Informowanie o działaniach doradczych dla rolników, ukierunkowanych na doradztwo technologiczne, pomoc rolnikom w ubieganiu się o przyznanie pomocy finansowej ze środków pochodzących z funduszy UE lub innych instytucji krajowych i zagranicznych.</p> <p>5. Kształtowanie stref buforowych – w przypadku właścicieli gruntów przybrzeżnych działania realizowane w formie zaleceń przekazywanych w ramach akcji edukacyjnych dot. realizacji Programu Azotanowego (Rozporządzenie Rady Ministrów z dnia 12 lutego 2020 r. w sprawie przyjęcia „Programu działań mających na celu zmniejszenie zanieczyszczenia wód azotanami pochodzącymi ze źródeł rolniczych oraz zapobieganie dalszemu zanieczyszczeniu”). Zachęcanie właścicieli gruntów rolnych sąsiadujących z jeziorami do utrzymywania/tworzenia stref buforowych.</p> <p>6. Działania edukacyjne w zakresie obowiązujących na terenie parku zakazów, w szczególności obowiązującego zakazu używania łodzi motorowych.</p> <p>7. Edukacja w zakresie właściwego zagospodarowania odpadów i utrzymywania porządku szczególnie w strefach brzegowych jezior i rzeki Drawy. Działania edukacyjne np. w formie akcji sprzątania.</p> <p>8. Edukacja dotycząca retencji wód gruntowych na terenach rolnych leśnych i zurbanizowanych.</p> <p>9. Działania edukacyjne dotyczące wartości przyrodniczej i wrażliwości ekosystemów jezior lobeliowych.</p> <p>10. Edukacja rolników w zakresie obowiązującego na terenie parku zakazu niszczenia śródpolnych zadrzewień i zakrzewień.</p> <p>11. Promowanie rolnictwa ekologicznego.</p> <p>12. Działania edukacyjne w zakresie negatywnego oddziaływania gatunków inwazyjnych na ekosystemy parku.</p> <p>13. Edukacja w zakresie negatywnego wpływu kotów wychodzących na awifaunę.</p> <p>14. Edukacja społeczeństwa w zakresie ochrony krajobrazu kulturowego.</p>	

Nr	Nazwa działania	Sposób i zakres wykonania	Lokalizacja
		15. Konserwacja istniejącej infrastruktury edukacyjnej (tablice informacyjne).	

2. Lokalizację działań ochronnych, z wyjątkiem działań przewidzianych dla całego obszaru Drawskiego Parku Krajobrazowego i wybranych ekosystemów w całym obszarze DPK, przedstawia załącznik nr 1C do uchwały.

Rozdział 8

Zakres ustaleń do studiów uwarunkowań i kierunków zagospodarowania przestrzennego gmin, miejscowych planów zagospodarowania przestrzennego, planów zagospodarowania przestrzennego województw i uchwał krajobrazowych

§ 9.1. Ustalenia do studiów uwarunkowań i kierunków zagospodarowania przestrzennego gmin, miejscowych planów zagospodarowania przestrzennego, planów zagospodarowania przestrzennego województw i uchwał krajobrazowych:

Lp.	Ustalenia/Rekomendacje	Obszar działań ochronnych PK – Park Krajobrazowy O - otulina
1.	<p>Nie wyznaczać nowych terenów pod zabudowę z wyłączeniem terenów:</p> <ul style="list-style-type: none"> – przeznaczonych pod zabudowę i dopuszczających budowę nowych obiektów budowlanych w obowiązujących studiach uwarunkowań i kierunkach zagospodarowania przestrzennego oraz miejscowych planach zagospodarowania przestrzennego po uwzględnieniu zmian rekomendowanych w wierszu nr 2 niniejszej tabeli, – na których w dniu wejścia w życie uchwały funkcjonowały w obrocie prawnym ostateczne decyzje o warunkach zabudowy – do czasu wykonania na ich podstawie inwestycji w zakresie w jakim zostały jednoznacznie dopuszczone w tych decyzjach lub utraty mocy obowiązującej tych decyzji, – na których planuje się realizację inwestycji celu publicznego. 	PK
2.	<p>Rekomendowane działania w zakresie zmian w studiach uwarunkowań i kierunków zagospodarowania przestrzennego gmin (SUiKZ) oraz miejscowych planach zagospodarowania przestrzennego (mpzp):</p> <p>1) Złocieniec</p> <ul style="list-style-type: none"> a) sporządzenie SUIKZ w granicach obrębów Chlebowo, Cieminko, Gronowo, Nowe Worowo, Płocie, Siecino, Smółdzięcino, Szczycienko i Śmidzięcino znajdujących się w granicach nieistniejącej gminy Ostrowice; b) weryfikacja potrzeby przeznaczenia nowych terenów pod zabudowę w oparciu o prognozy demograficzne, bilans terenów przeznaczonych pod zabudowę, możliwości finansowania przez gminę wykonania sieci komunikacyjnej i infrastruktury technicznej; c) dotyczy to w szczególności terenów oznaczonych na rysunku obowiązującego SUIKZP: <ul style="list-style-type: none"> – w granicach obrębu Warniłęg jako: <ul style="list-style-type: none"> SRT – potencjalne tereny rozwoju funkcji zabudowy rezydencjonalnej, usług turystyki i zabudowy letniskowej (do określenia w mpzp), RLT – potencjalne tereny rozwoju funkcji zabudowy rezydencjonalnej, rekreacyjnej i turystycznej (do określenia w mpzp), M3 – tereny ekstensywnej zabudowy rezydencjonalnej i rekreacji indywidualnej, MR – wielofunkcyjna zabudowa wiejska o różnej intensywności w obrębie zwartych jednostek osadniczych, UZ – usługi zdrowia; – w granicach obrębu Cieszyno jako: <ul style="list-style-type: none"> UT,RTL – usługi rekreacji, wypoczynku i turystyki, 	PK

Lp.	Ustalenia/Rekomendacje	Obszar działań ochronnych PK – Park Krajobrazowy O - otulina
	<p>SRT - potencjalne tereny rozwoju funkcji zabudowy rezydencjonalnej, usług turystyki i zabudowy letniskowej (do określenia w mpzp), M3 - tereny ekstensywnej zabudowy rezydencjonalnej i rekreacji indywidualnej, 6M1* - tereny zabudowy mieszkaniowej jednorodzinnej;</p> <ul style="list-style-type: none"> - aktualizacja rysunku i ustaleń SUIKZP (dokument uchwalono w 2002 roku czyli 20 lat temu) <p>2) Czaplinek</p> <ul style="list-style-type: none"> a) weryfikacja potrzeby przeznaczenia nowych terenów pod zabudowę w oparciu o prognozy demograficzne, bilans terenów przeznaczonych pod zabudowę, możliwości finansowania przez gminę wykonania sieci komunikacyjnej i infrastruktury technicznej; b) dotyczy to w szczególności terenów oznaczonych na rysunku obowiązującego SUIKZP: <ul style="list-style-type: none"> - w granicach obrębu Siemczyno jako: MNr, T,ML – tereny zabudowy rezydencjonalnej, tereny usług turystyki, tereny zabudowy rekreacji indywidualnej – dotyczy to szczególnie południowo wschodniego brzegu jeziora Wilczkowo (stwierdzono tam fragment 91E0); - w granicach obrębu Kołomąt jako: 1MR, Ut - wielofunkcyjna zabudowa wiejska o różnej intensywności w obrębie zwartych jednostek osadniczych; - w granicach obrębu Sikory jako: MNr – tereny zabudowy rezydencjonalnej (we wcześniejszej wersji, SUIKZP M2* - teren ekstensywnej zabudowy mieszkaniowej); - w granicy obrębu Żerdno jako: UT, ML – tereny usług turystyki, tereny zabudowy rekreacji indywidualnej (we wcześniejszej wersji SUIKZP, 8 RTL), MR – tereny wielofunkcyjnej zabudowy wsi (we wcześniejszej wersji SUIKZP 1MR), ze względu na zwiększającą się presję turystyczną rekomenduje się sporządzenie mpzp w miejscowości Żerdno w bezpośrednim sąsiedztwie jeziora Żerdno; - w granicach obrębu Głęboćek: ze względu na zwiększającą się presję turystyczną rekomenduje się sporządzenie mpzp w obrębie Głęboćek w bezpośrednim sąsiedztwie jeziora Krosino (dotyczy działek o nr ewid 421/1 do 421/21), obecnie tereny rolne; - w granicach obrębu Sulibórz: w granicach obrębu Sulibórz w 2012 roku uchwalono mpzp „Ostoja Drahimska” o powierzchni ponad 665 ha, skonsumowanie wszystkich terenów przeznaczonych pod zabudowę w granicy mpzp zaspokoiłoby potrzeby całej gminy w zakresie uruchamiania nowych terenów pod zabudowę; rekomenduje się dodanie do mpzp warunkowego uruchamiania terenów w granicach mpzp, tak by zabudowa nie była 	

Lp.	Ustalenia/Rekomendacje	Obszar działań ochronnych PK – Park Krajobrazowy O - otulina
	<p>rozproszona, a koszty gminy w zakresie zapewnienia infrastruktury były zoptymalizowane;</p> <p>– w granicach obrębu Kluczewo jako: UT – tereny usług turystyki.</p> <p>3) Barwice</p> <p>a) aktualizacja rysunku i ustaleń SUIKZP (pierwotny dokument uchwalono w 2002 roku czyli 20 lat temu),</p> <p>b) brak szczegółowych sugestii zmian, ustalenia obowiązującego SUIKZP zabezpieczają potrzeby ochrony DPK.</p> <p>4) Borne Sulinowo</p> <p>a) aktualizacja rysunku i ustaleń SUIKZP (pierwotny dokument uchwalono w 2003 roku czyli 19 lat temu)</p> <p>b) cała powierzchnia DPK w granicach gminy Borne Sulinowo objęta jest ustaleniami dwóch mpzp z 1996, plany zostały uchwalone 26 lat temu, czytelność ich rysunków i oznaczeń wymagałaby aktualizacji, niemniej ustalenia obowiązujących mpzp w dużej mierze zabezpieczają potrzeby ochrony DPK.</p> <p>5) Polczyn Zdrój</p> <p>a) ustalenia obowiązującego SUIKZP zabezpieczają potrzeby ochrony DPK.</p>	
3.	<p>Realizowanie nowych podziałów zgodnie z zasadami:</p> <ul style="list-style-type: none"> – minimalna powierzchnia nowo wydzielonych działek w granicach miasta dla zabudowy mieszkaniowej wolnostojącej 1000 m², dla zabudowy bliźniaczej 700m², dla zabudowy szeregowej 500m²; – minimalna powierzchnia nowo wydzielonych działek budowlanych na terenach poza granicami miast 2000 m²; – minimalna powierzchnia nowo wydzielonych działek dla zabudowy rekreacyjnej 1000 m²; – minimalna powierzchnia nowo wydzielonych działek dla pozostałej zabudowy 2000 m². 	PK
4.	Przy zabudowie zagrodowej minimalna powierzchnia gospodarstwa rolnego musi wynosić 1 ha scalonego gruntu.	PK
5.	Zachowanie minimum 40% powierzchni biologicznie czynnej na terenach zabudowy intensywnej, 60% w zabudowie ekstensywnej, a na działkach rekreacyjnych - minimum 70%.	PK
6.	Nie wprowadzanie wtórnych podziałów działek w ramach istniejących (zabudowy rekreacyjnej) z wyjątkiem wtórnych podziałów dla wydzielania działek pod infrastrukturę techniczną i drogową.	PK
7.	Nie lokalizowanie obiektów budowlanych w pasie szerokości 100 m od linii brzegów rzek, jezior i innych zbiorników wodnych, z wyjątkiem urządzeń wodnych oraz obiektów służących prowadzeniu racjonalnej gospodarki rolnej, leśnej lub rybackiej.	PK
8.	Nie zmieniać trwałych użytków zielonych (łąk) na grunty orne oraz cele inne niż rolnicze.	PK
9.	Nie realizować na terenie Parku elektrowni wiatrowych i farm fotowoltaicznych z wyłączeniem mikroinstalacji (zdefiniowanych w ustawie z dnia 20 lutego 2015 r. o odnawialnych źródłach energii – t.j. Dz. U. z 2022 r. poz. 1378, 1383, 2370, 2687).	PK
10.	Nie wznosić ogrodzeń o wysokości większej niż 1,70 m.	PK+O

Lp.	Ustalenia/Rekomendacje	Obszar działań ochronnych PK – Park Krajobrazowy O - otulina
11.	Ustalanie linii zabudowy w odległości minimum 25 m od linii lasu, na nowych terenach wyznaczonych pod zabudowę, z wyjątkiem działek o szerokości nie większej niż 30 m, przylegających dłuższym bokiem do granicy działki stanowiącej las (Ls), gdzie należy stosować odległości wynikające z aktualnych przepisów prawa, w tym wynikających z przepisów ochrony przeciwpożarowej.	PK+O
12.	Nie stosować ogrodzeń w formie litych ogrodzeń.	PK+O
13.	Nie zmieniać w sposób trwały konfiguracji terenu.	PK+O

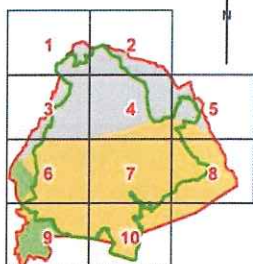
2. Mapa gruntów, które nie powinny być zalesiane i zamieniane na grunty orne oraz obszarów chronionych przed zabudową stanowi załącznik nr 1D do uchwały.

Załącznik nr 1A
do uchwały nr
Sejmiku Województwa Zachodniopomorskiego
z dnia

**Mapa podziału regionalnego na jednostki krajobrazowe oraz punktów i osi
widokowych Drawskiego Parku Krajobrazowego**

**Podział regionalny
na jednostki krajobrazowe
oraz
punkty i osie widokowe**

Mapa poglądowa



-  Obszar parku
-  Obszar otuliny
-  Granica gminy
-  Granica obrębu ewidencyjnego
-  Punkty widokowe
-  Osie widokowe

**Podział regionalny
na jednostki krajobrazowe**

-  Pojezierze Drahimskie
-  Równina Koknańska
-  Wysoczyzna Połczyńska

Legenda

-  Jednostka krajobrazowa

Mikroregion

Wysoczyzna Połczyńska

- 3A) Pagórki Toporzykowskie
 - 3B) Dolina Górnej Wogry
 - 3C) Dział Ogartowski
 - 3D) Dolina Środkowej Dębnicy
 - 3E) Wysoczyzna Barwicka
 - 3F) Dolina Bliskiej Strugi
 - 3G) Pagórki Popielewsko-Brusińskie
 - 3H) Obniżenie Cieminkowskie
 - 3I) Wzgórza Czarnkowieckie
 - 3J) Rynna Górnej Drawy
 - 3K) Wysoczyzna Chłopowska
 - 3L) Kępy Ostrowickie
- Mikroregion**
Równina Koknańska
- 4A) Bory Gronowskie
 - 4B) Równina Złocieniecka

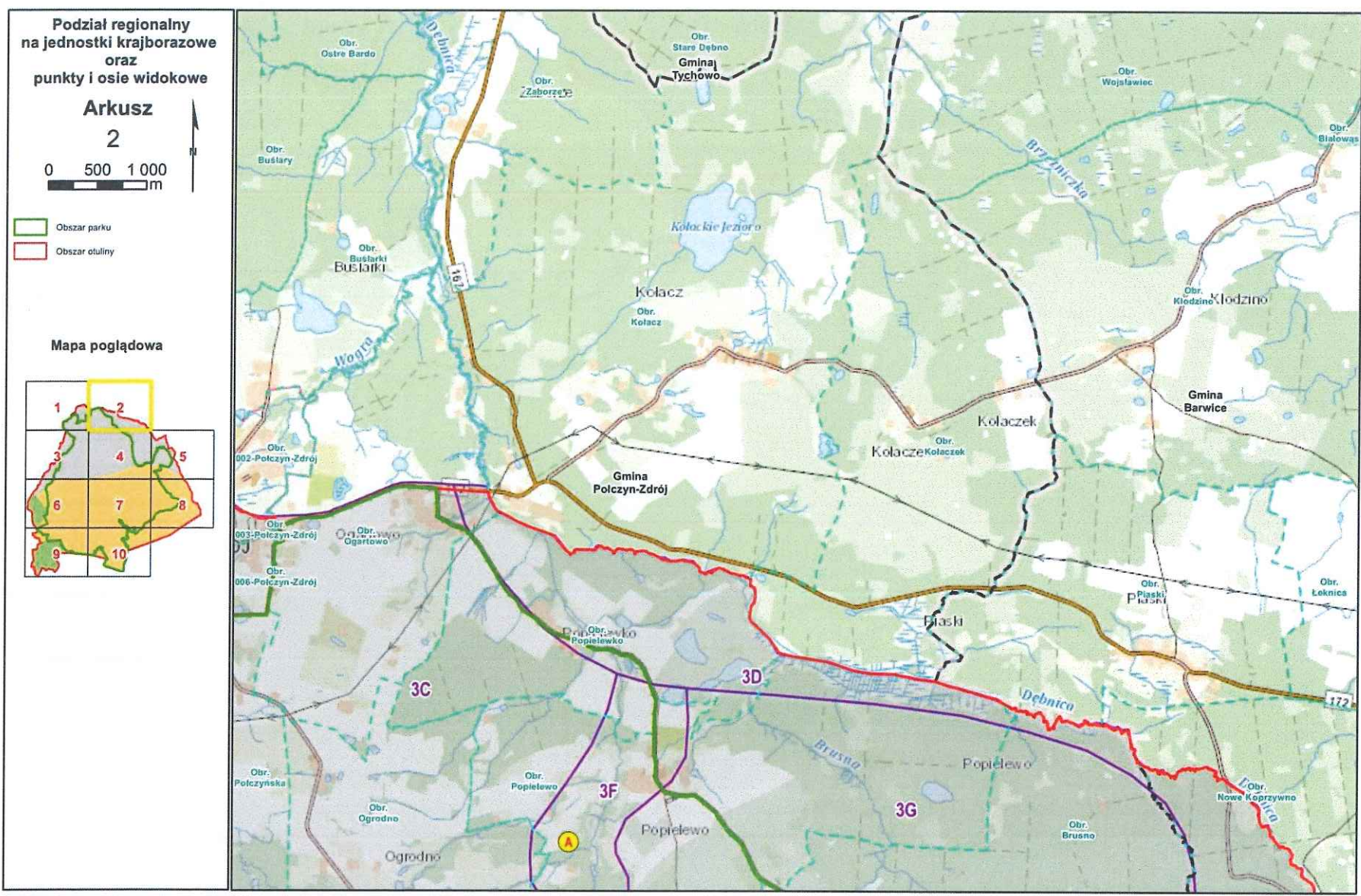
Mikroregion

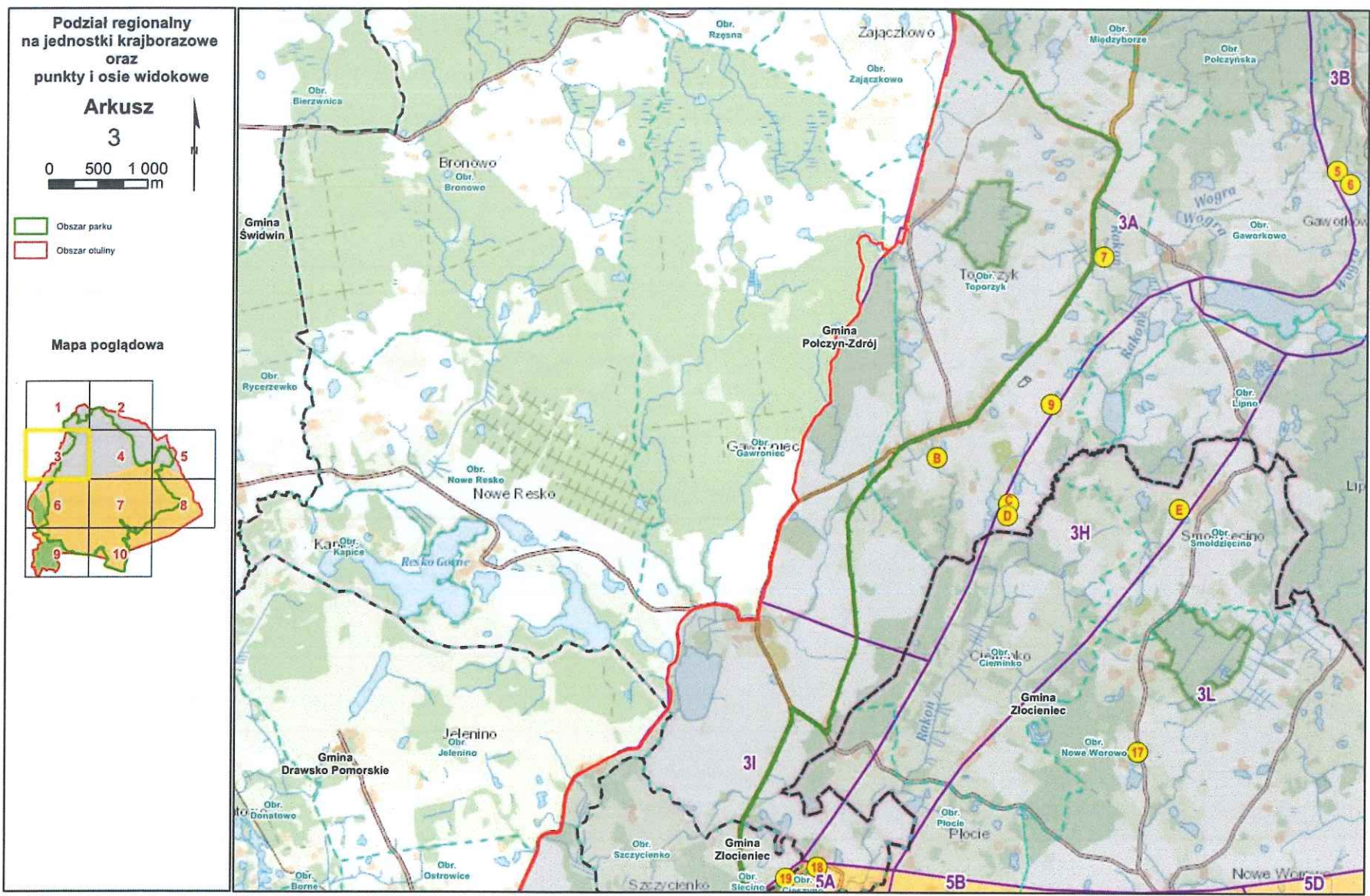
Pojezierze Drahimskie

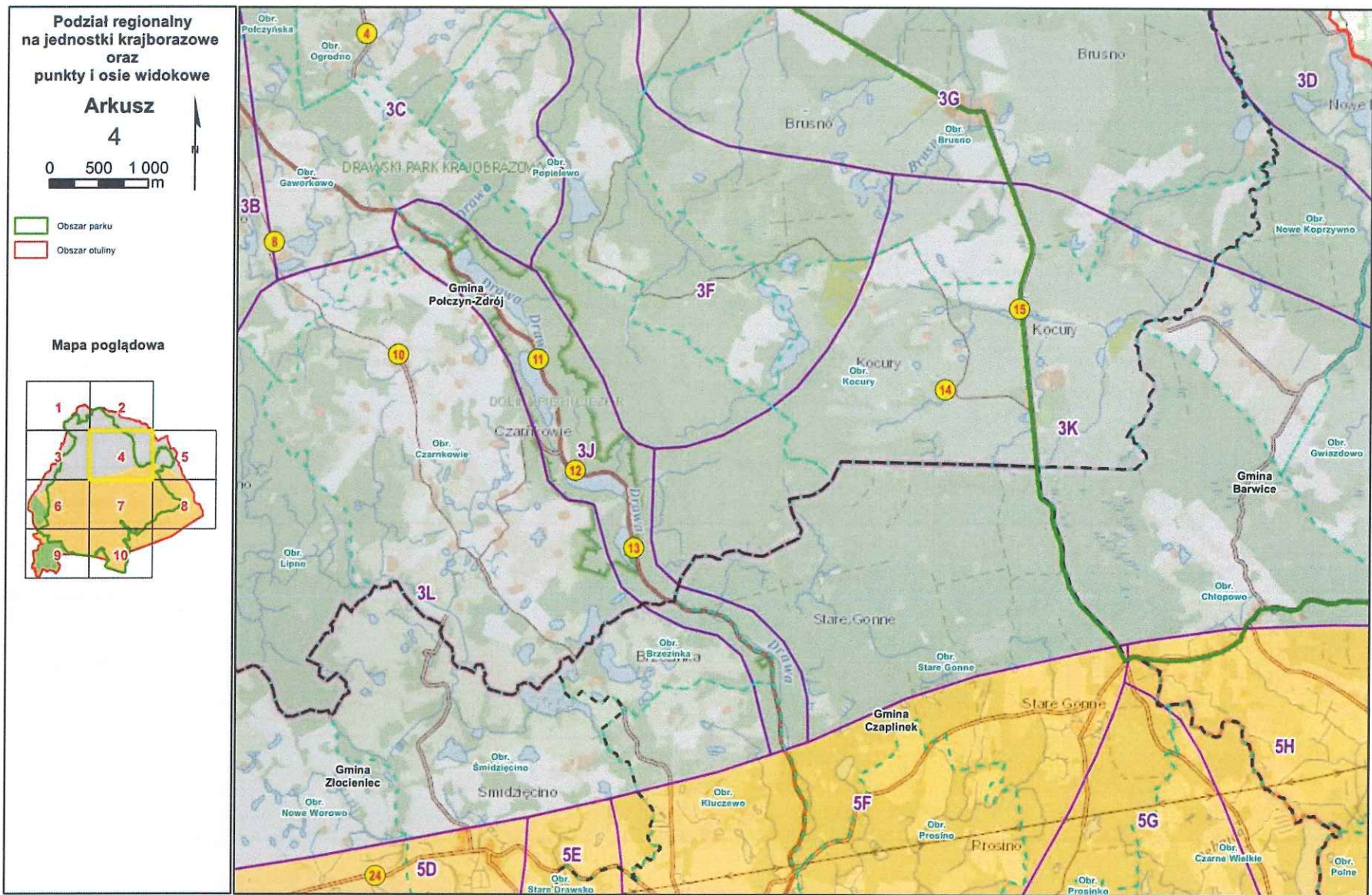
- 5A) Bruzda Siecińska
- 5B) Równina Worowska
- 5C) Obniżenie Warniłęgu
- 5D) Pagórki Grabowe
- 5E) Kotlina Drawska
- 5F) Niecka Kluczevska
- 5G) Wzniesienia Kuszewskie
- 5H) Dolina Górnej Dębnicy
- 5I) Bory Sierakowskie
- 5J) Lasy Morzysławskie
- 5K) Pagórki Rzepowskie
- 5L) Rynna Komorza
- 5M) Niecka Komorska
- 5N) Brama Lubicka
- 5O) Rynna Wilczkowa
- 5P) Pojezierze Kaleńskie
- 5Q) Kępa Nowoczaplinecka
- 5R) Bruzda Czaplinecka
- 5S) Wysoczyzna Łubowska

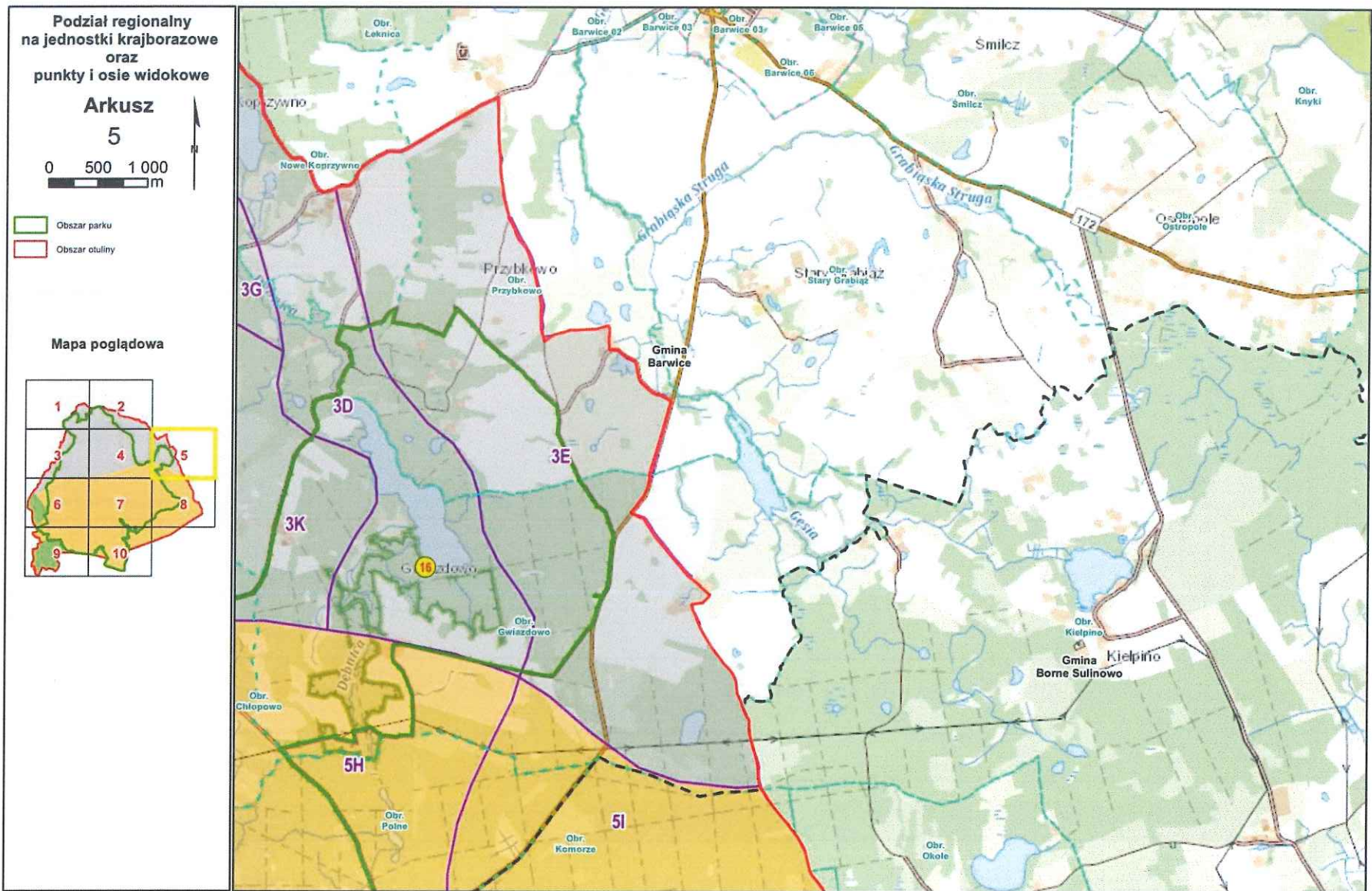
załącznik nr 1A do uchwały
Mapa podziału regionalnego
na jednostki krajobrazowe,
punktów i osi widokowych












**Podział regionalny
na jednostki krajobrazowe
oraz
punkty i osie widokowe**

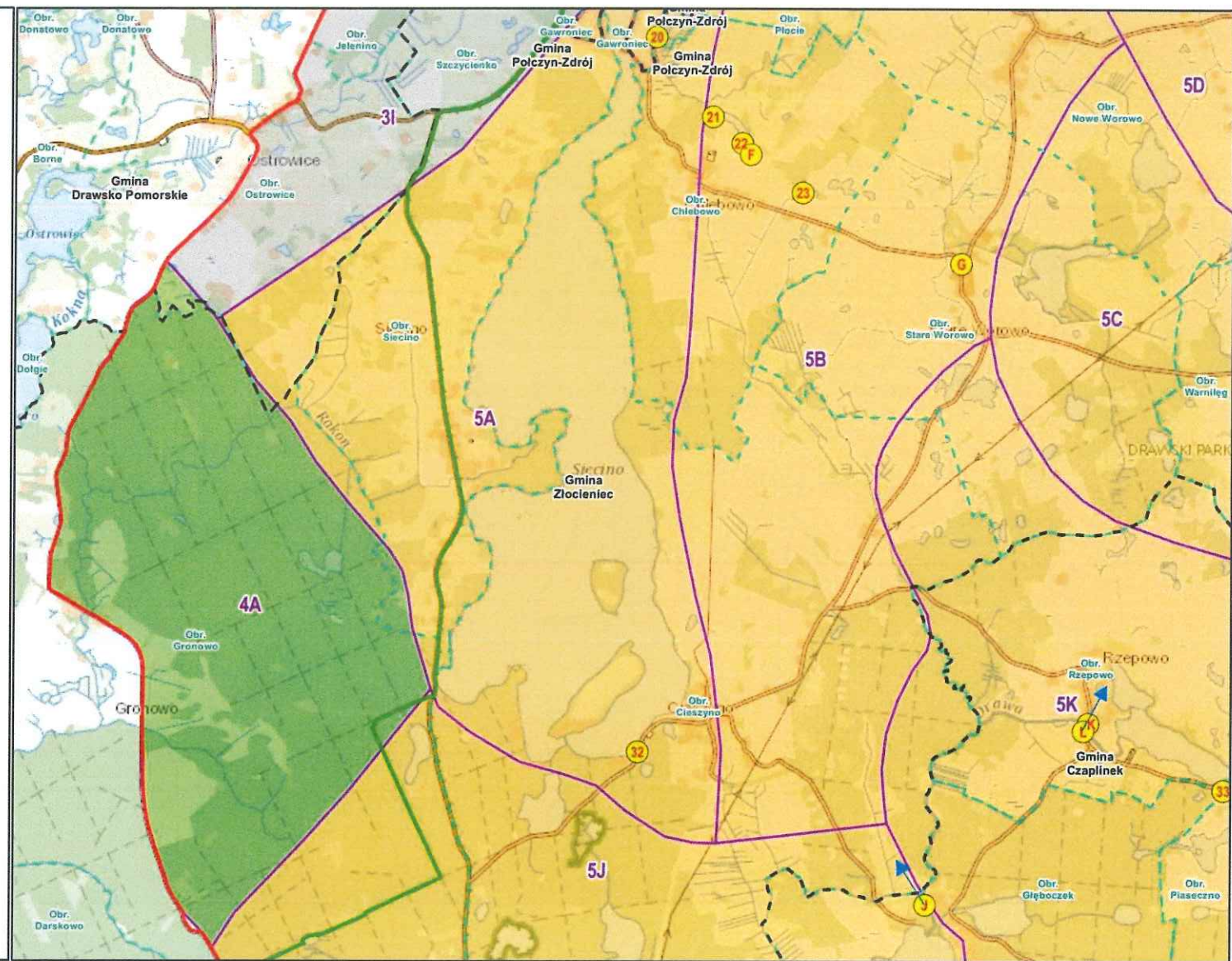
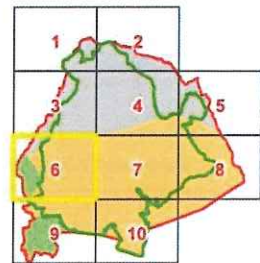
Arkusz

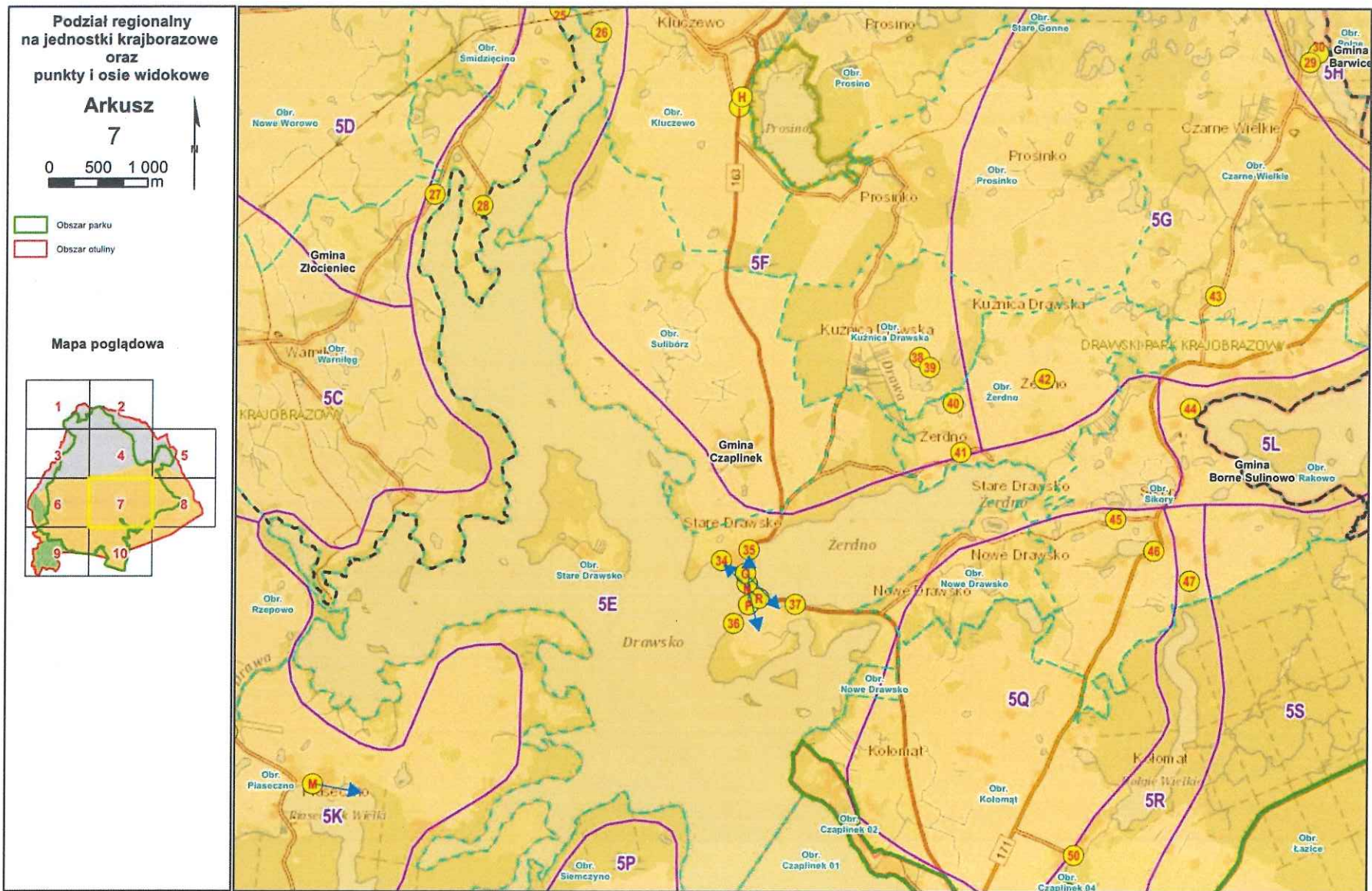
6

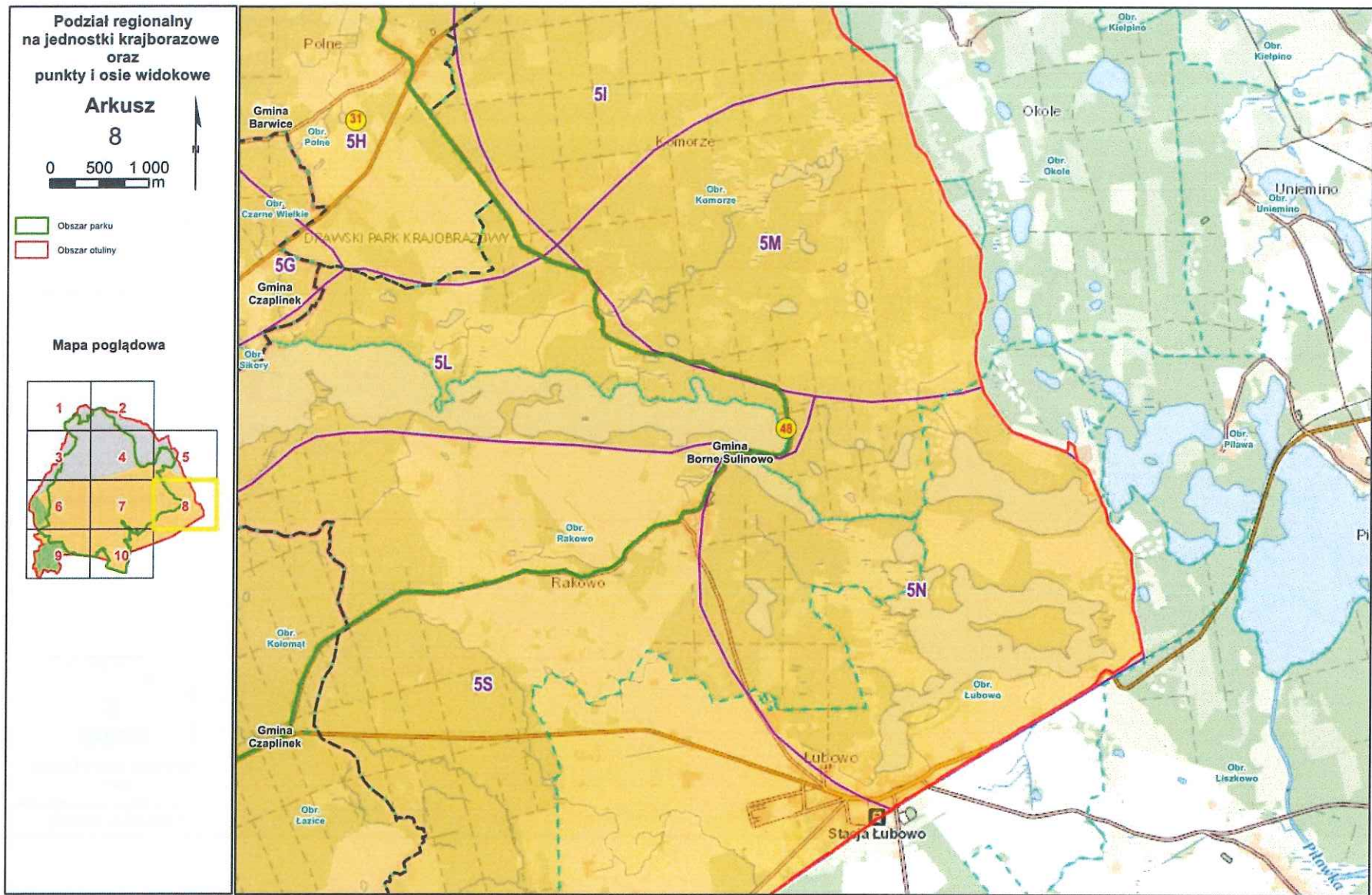


-  Obszar parku
-  Obszar otuliny

Mapa poglądowa







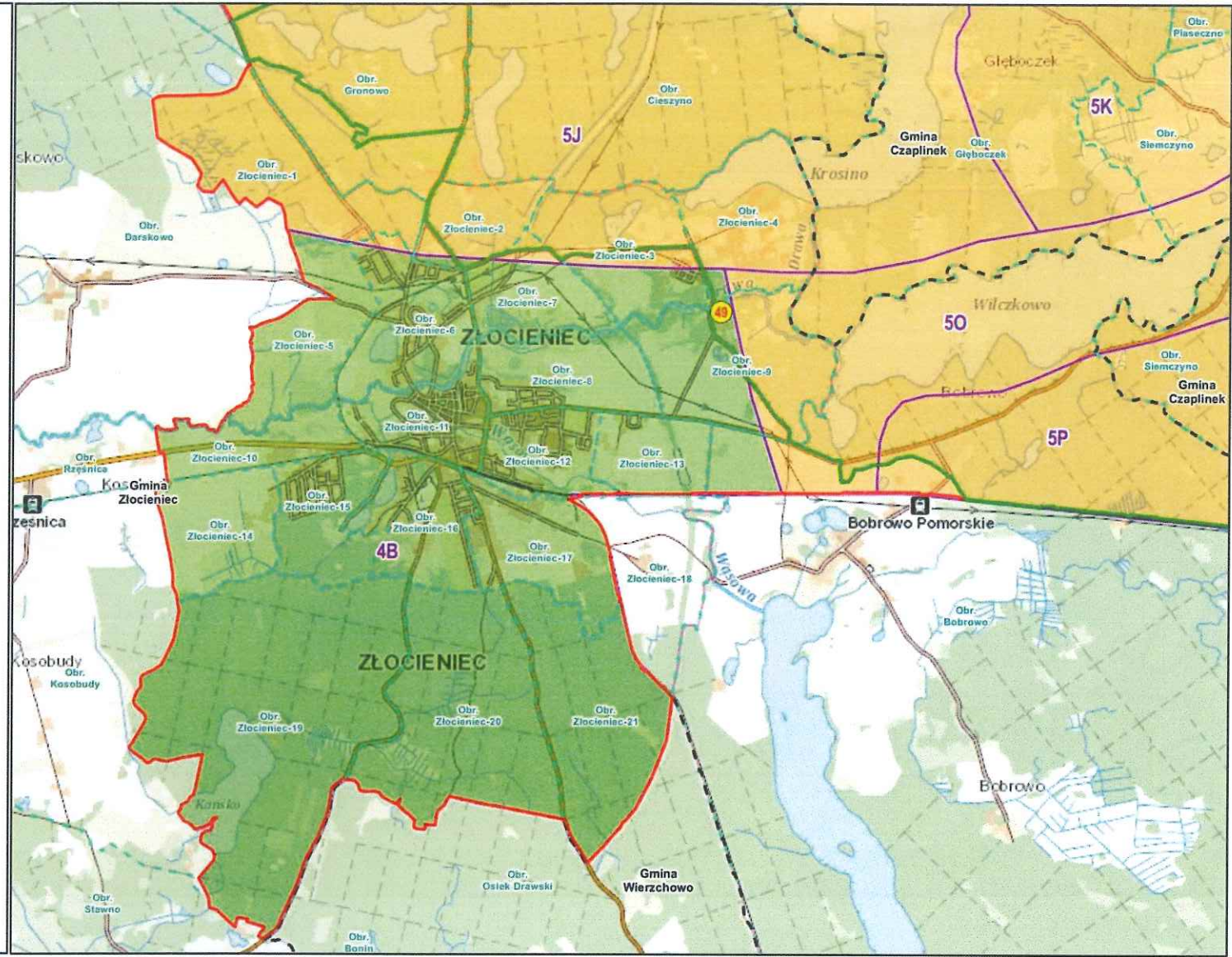
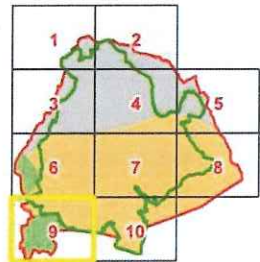
Podział regionalny
na jednostki krajobrazowe
oraz
punkty i osie widokowe

Arkusz
9




- Obszar parku
- Obszar otuliny

Mapa poglądowa



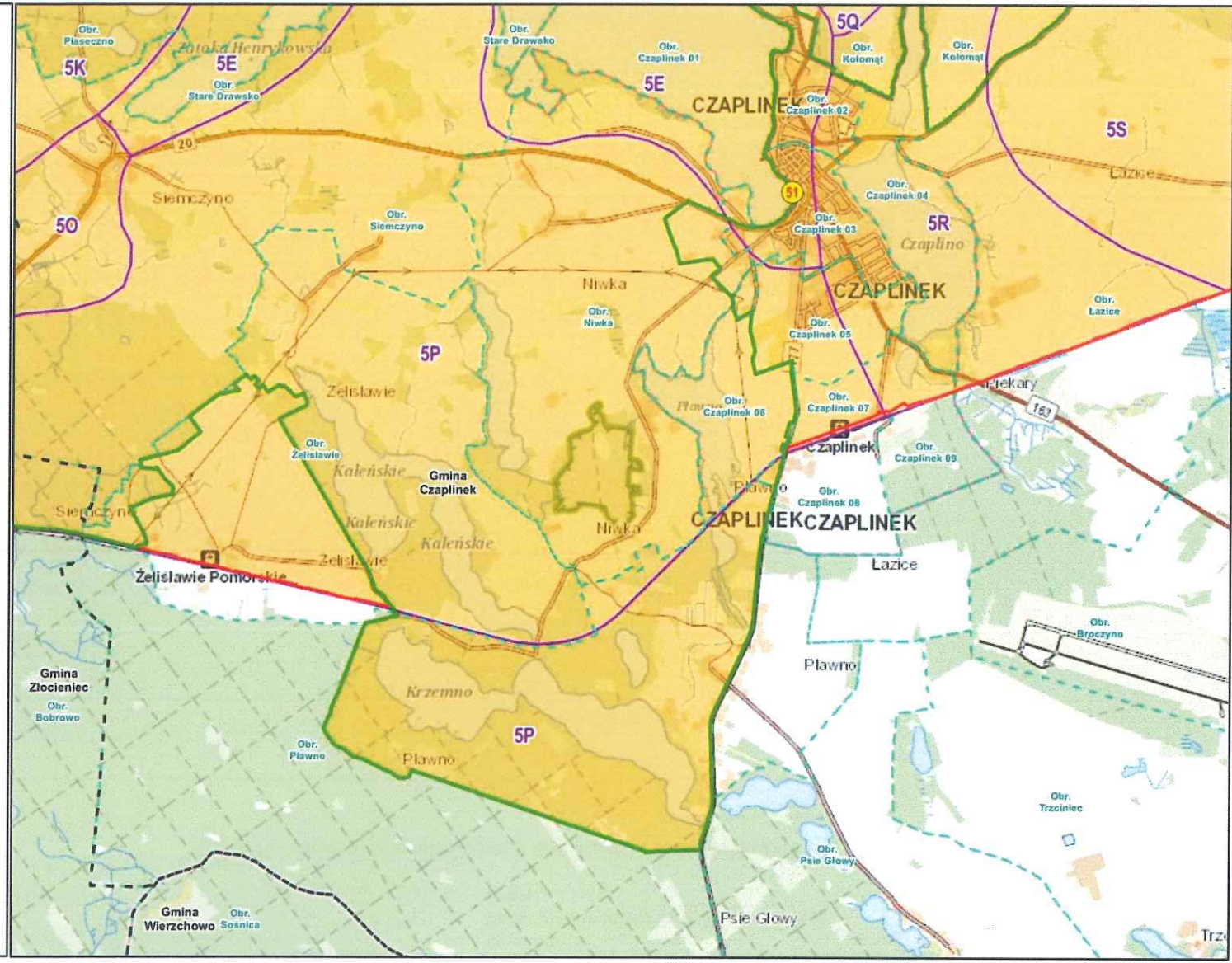
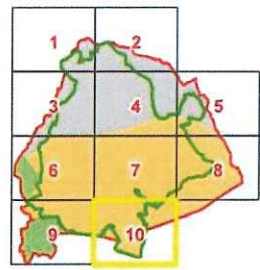
Podział regionalny
na jednostki krajobrazowe
oraz
punkty i osie widokowe

Arkusz
10



- Obszar parku
- Obszar otuliny

Mapa poglądowa

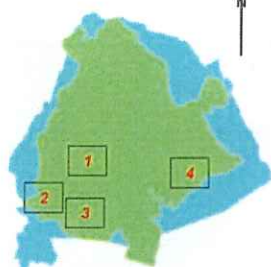







Załącznik nr 1B
do uchwały nr
Sejmiku Województwa Zachodniopomorskiego
z dnia

Mapa proponowanych form ochrony przyrody w Drawskim Parku Krajobrazowym

Uzupełnienie form
ochrony przyrody





Mapa pogładowa



-  Obszar parku
-  Obszar otuliny
-  Wydzielenia leśne
-  Granica gminy
-  Granica obrębu ewidencyjnego

LEGENDA

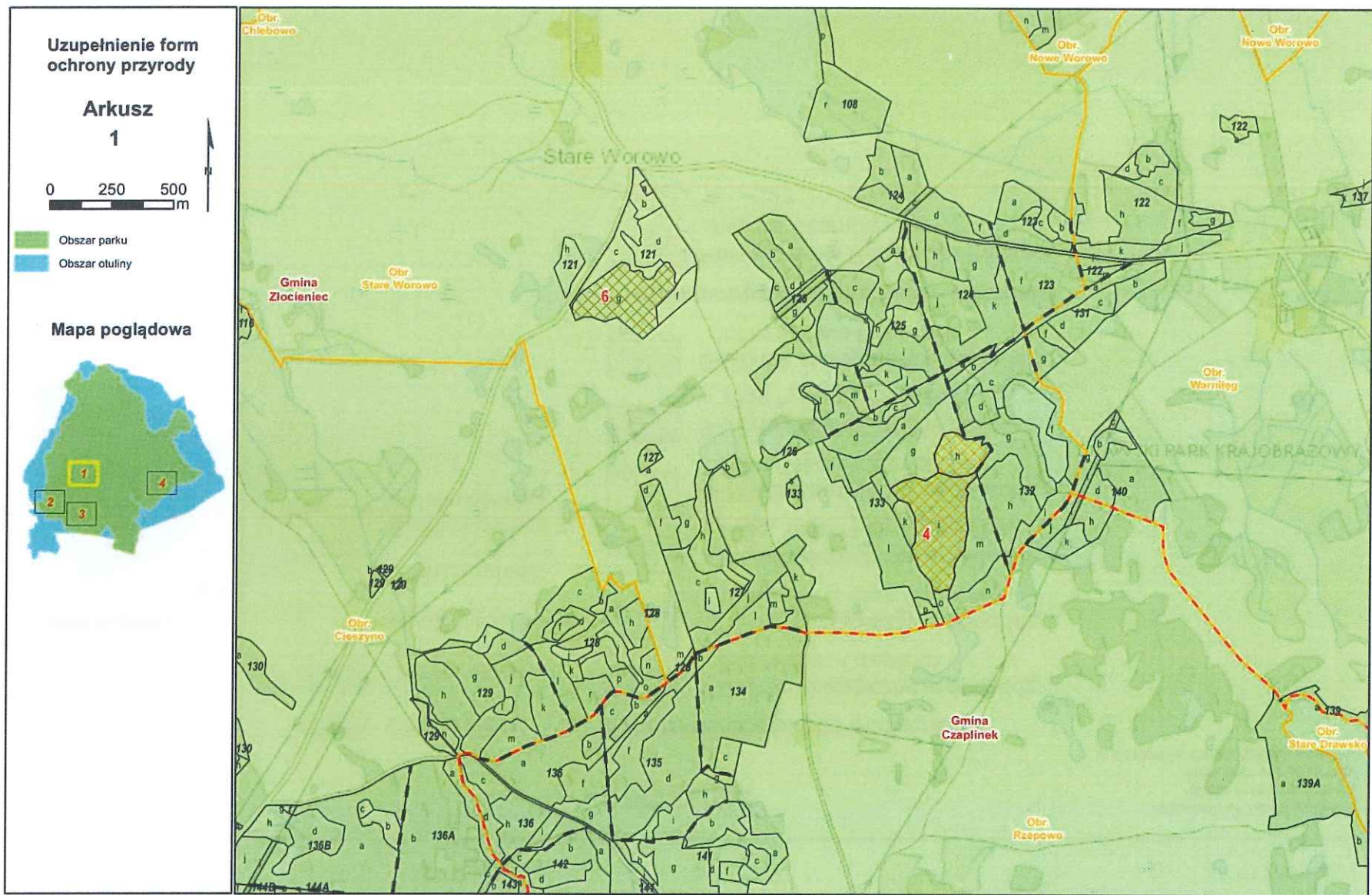
Proponowane użytki ekologiczne

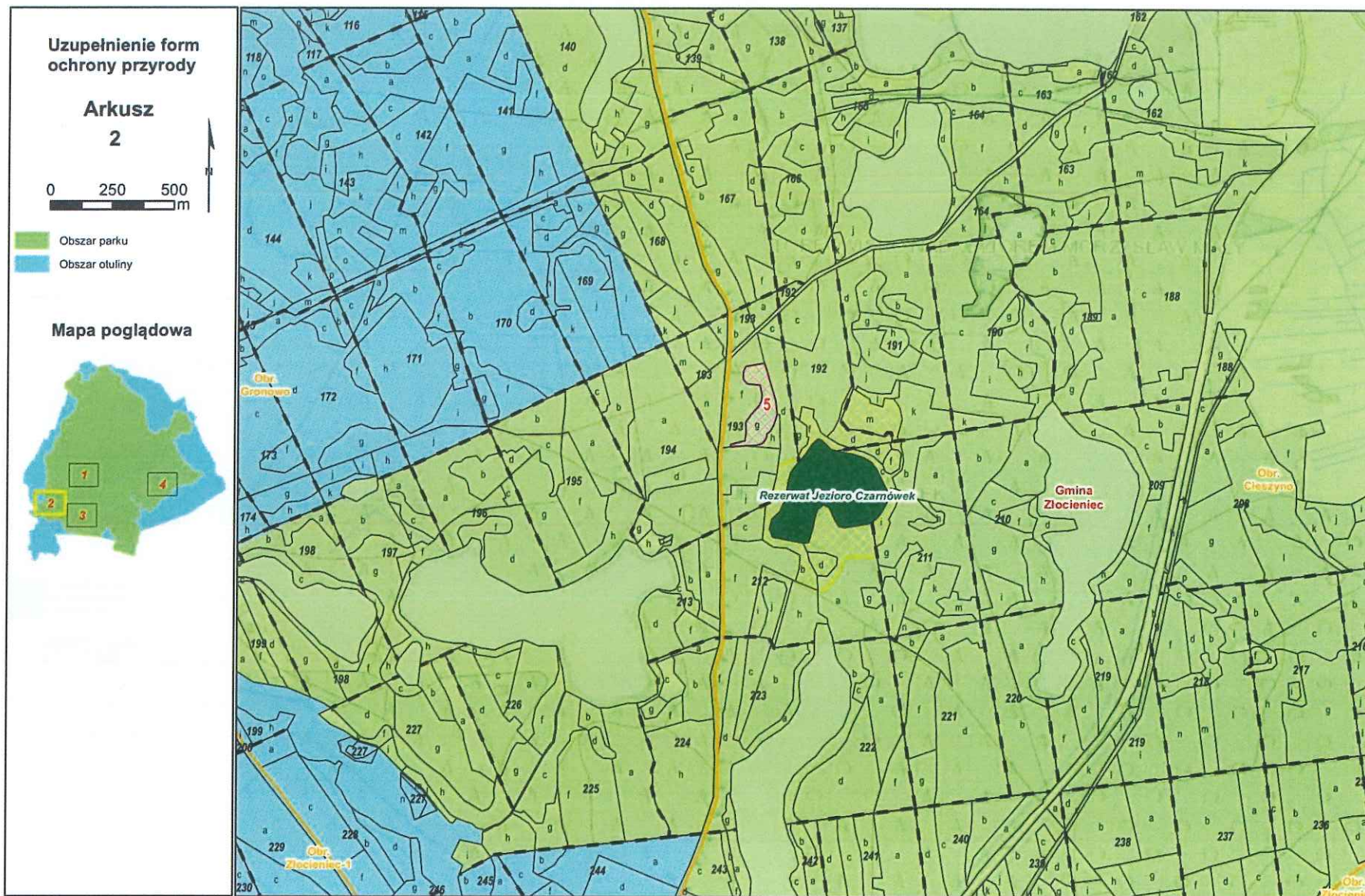
-  1-Użytek ekologiczny w pododdz. 27d N-ctwa Czaplinek
-  2-Użytek ekologiczny w pododdz. 195k, 196i N-ctwa Czaplinek
-  3-Użytek ekologiczny w pododdz. 192g, 193b N-ctwa Czaplinek
-  4-Użytek ekologiczny w pododdz. 133h, i N-ctwa Czaplinek
-  5-Użytek ekologiczny w pododdz. 193g N-ctwa Złocieniec
-  6-Użytek ekologiczny w pododdz. 121g N-ctwa Czaplinek

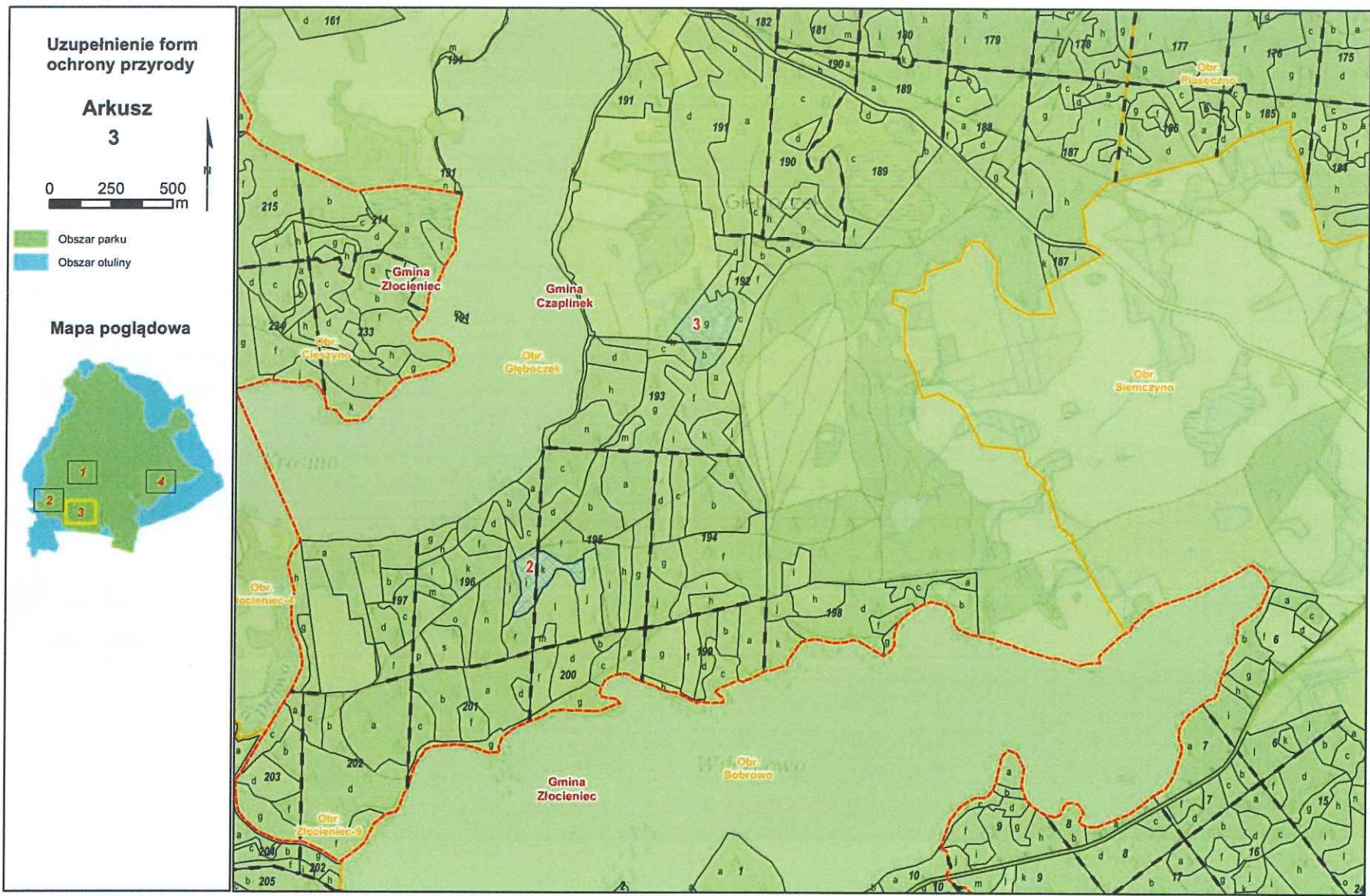
Proponowane powiększenie rezerwatu

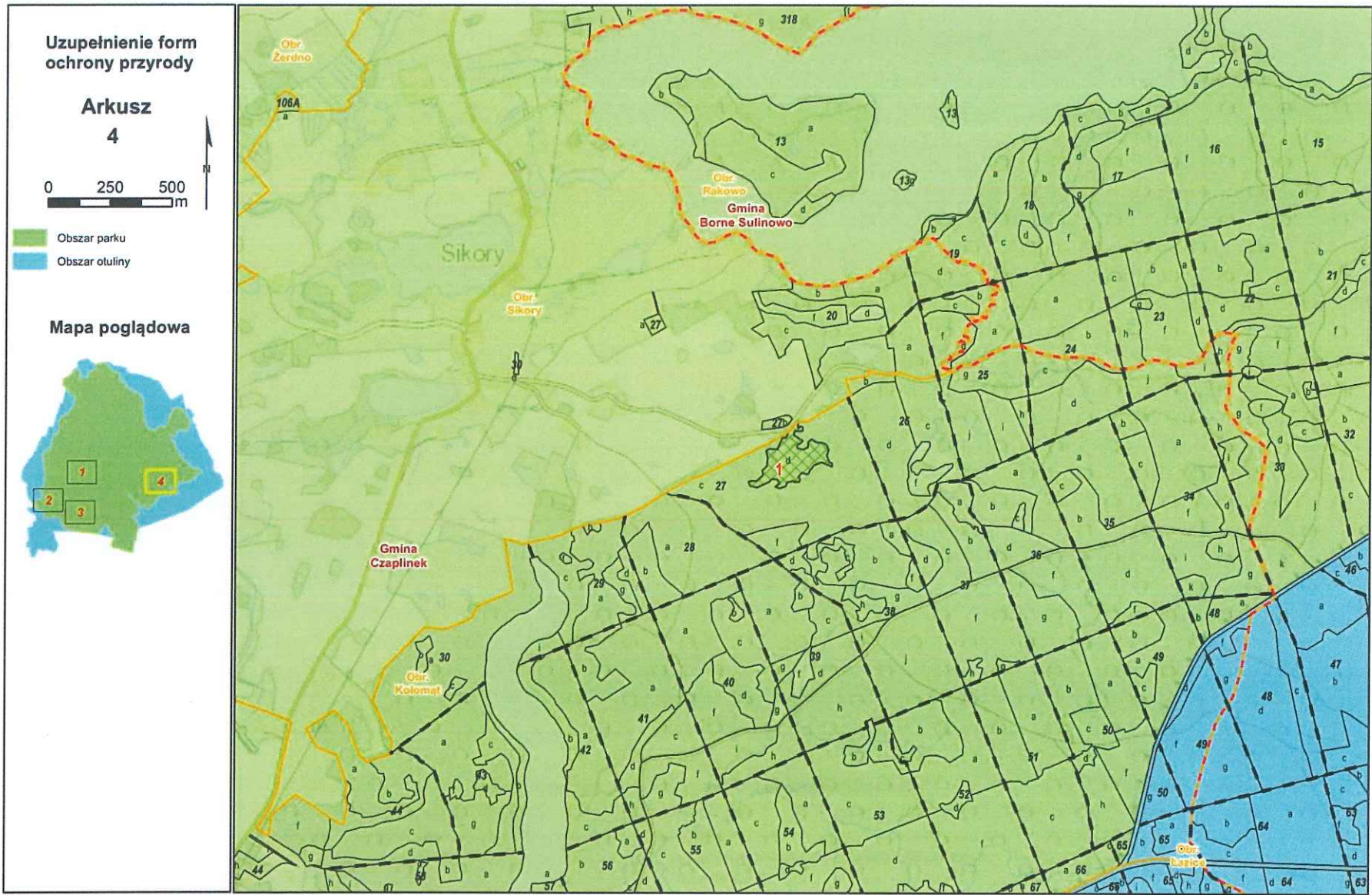
-  Powiększenie Rezerwatu Przyrody „Jezioro Czarnówek”

załącznik nr 1B do uchwały
Mapa proponowanych
form ochrony przyrody
w Drawskim Parku Krajobrazowym














Załącznik nr 1C
do uchwały nr
Sejmiku Województwa Zachodniopomorskiego
z dnia

Mapa działań ochronnych Drawskiego Parku Krajobrazowego







Działania ochronne

Mapa poglądowa





-  obszar parku
-  obszar otuliny
-  granica gminy
-  granica obrębu ewidencyjnego
-  działki ewidencyjne

Działania ochronne w zlewniach

-  Granica zlewni
-  1 - Modyfikacja i ograniczenie prac utrzymaniowych na ciekach
-  11 - Inwentaryzacja zrzutów zanieczyszczeń
-  12 - Inwentaryzacja małych obiektów hydrotechnicznych
-  14 - Mikroretencja leśna
-  15 - Renaturyzacja w zlewni rzek Wogry i Miedznik

Obszary wymagające działań ochronnych

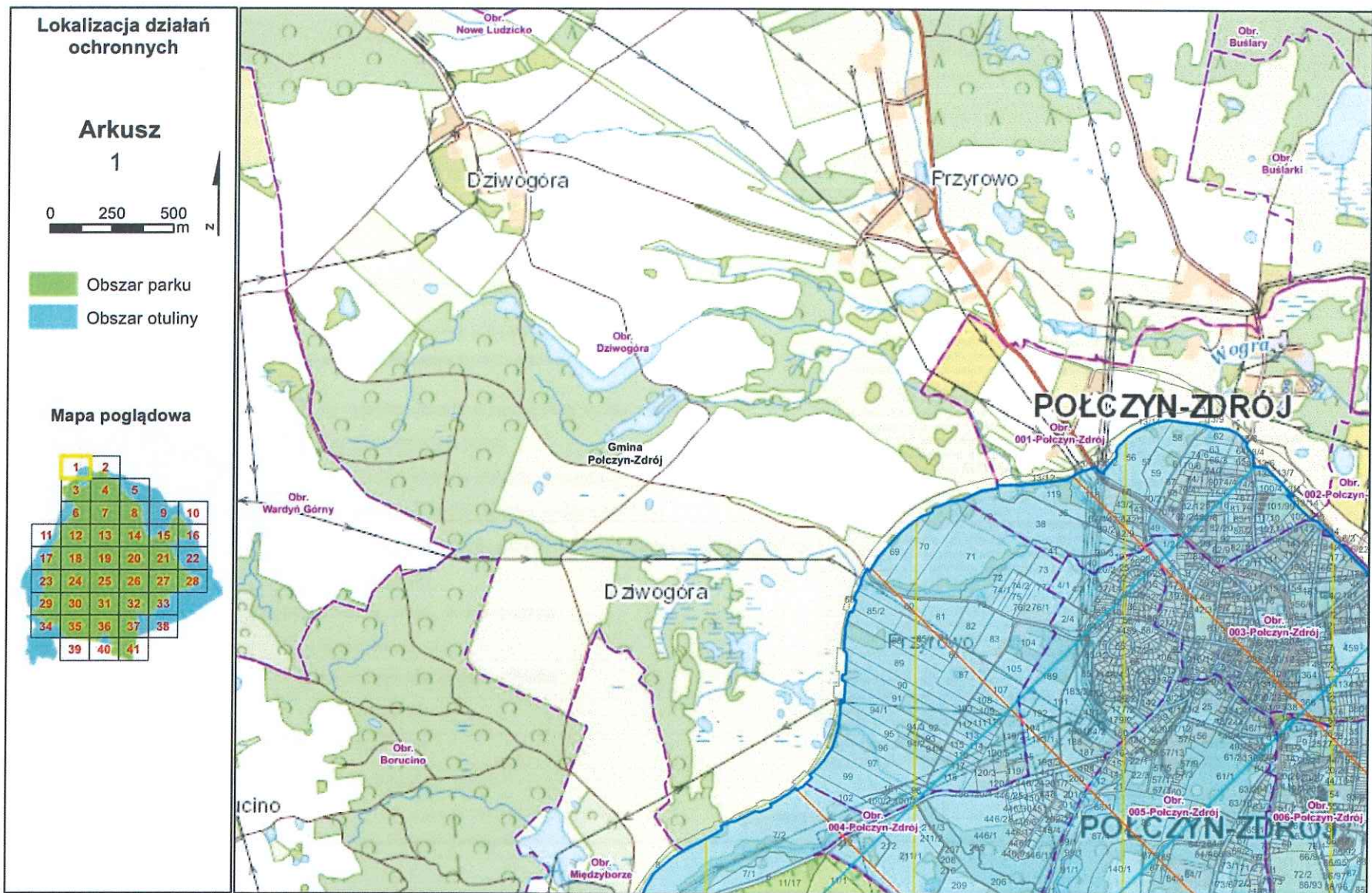
-  1 działania ochronne punktowe
-  14 działania ochronne powierzchniowe

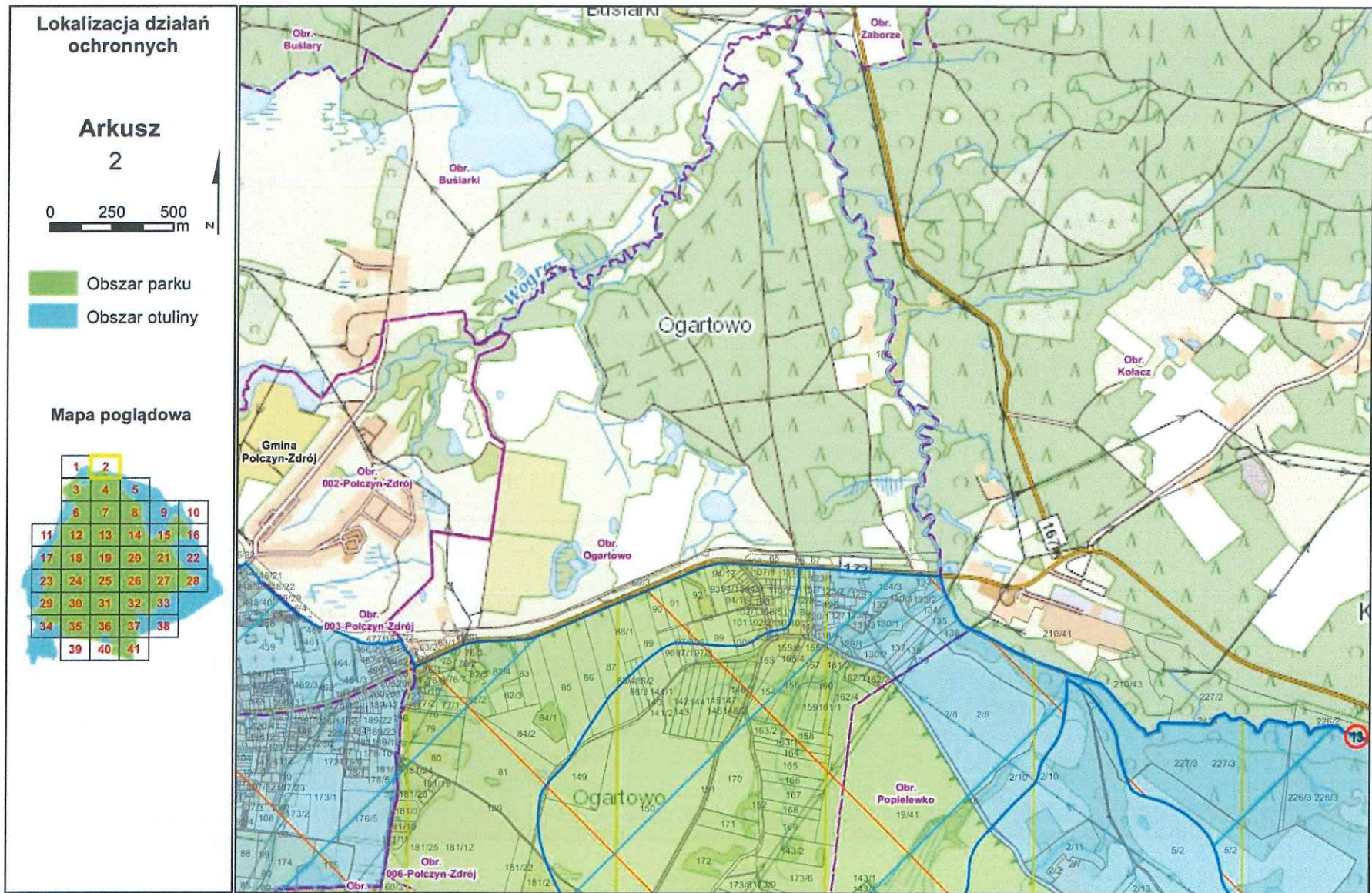
LEGENDA

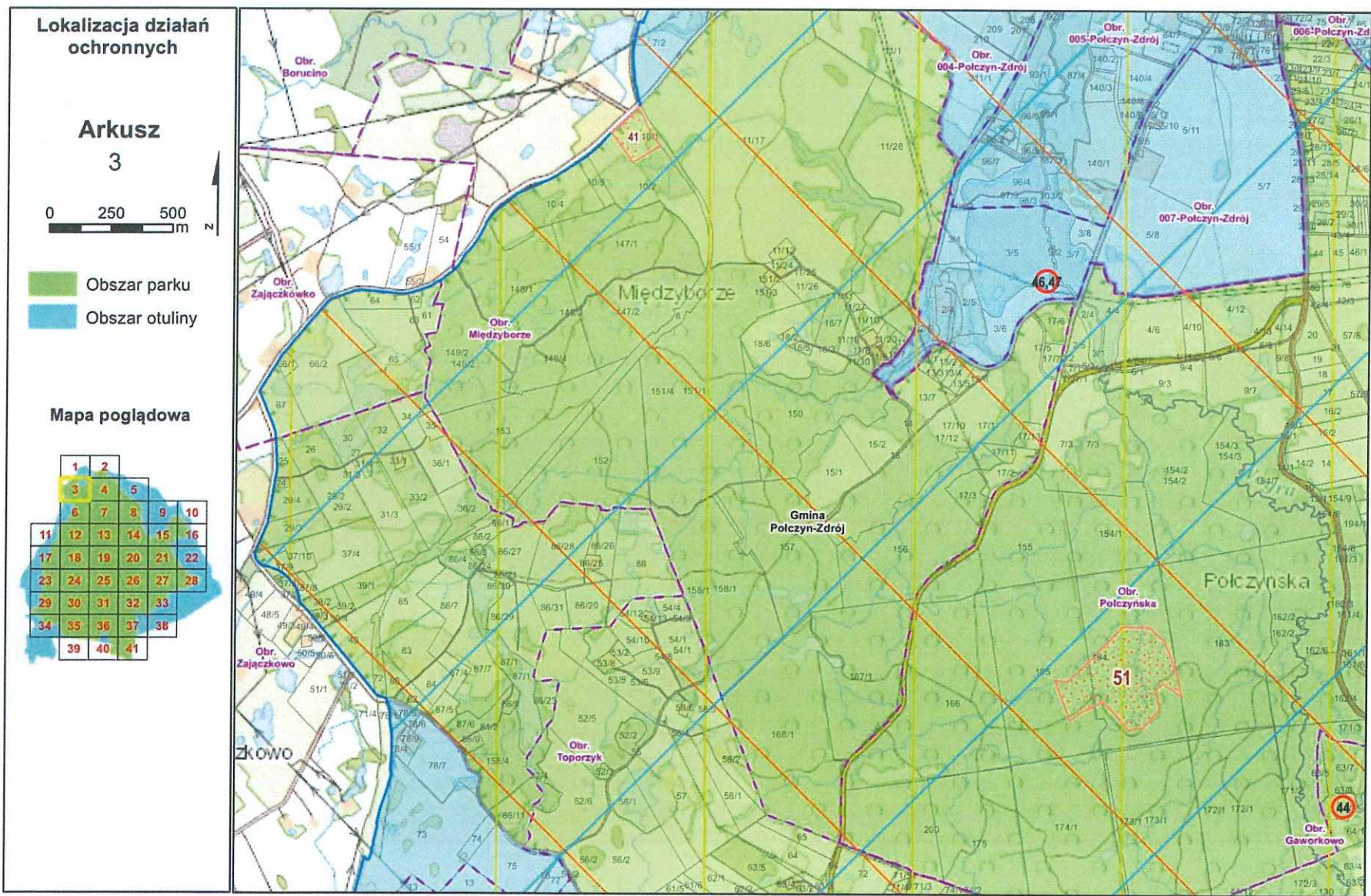
załącznik nr 1C do uchwały
Mapa działań ochronnych
Drawskiego Parku Krajobrazowego

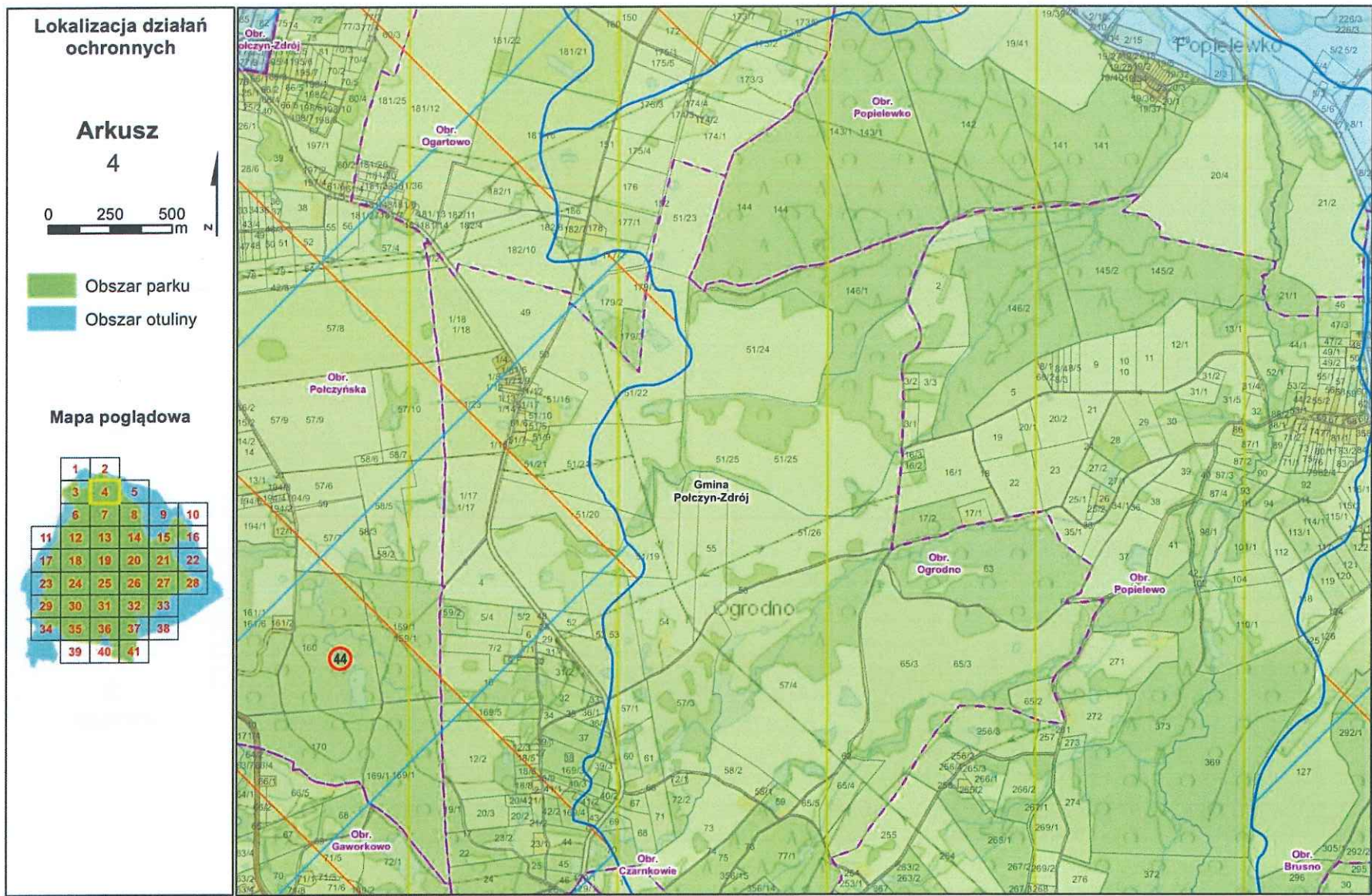
Lista działań ochronnych punktowych i powierzchniowych (z wyjątkiem działań ogólnych dotyczących całego obszaru):

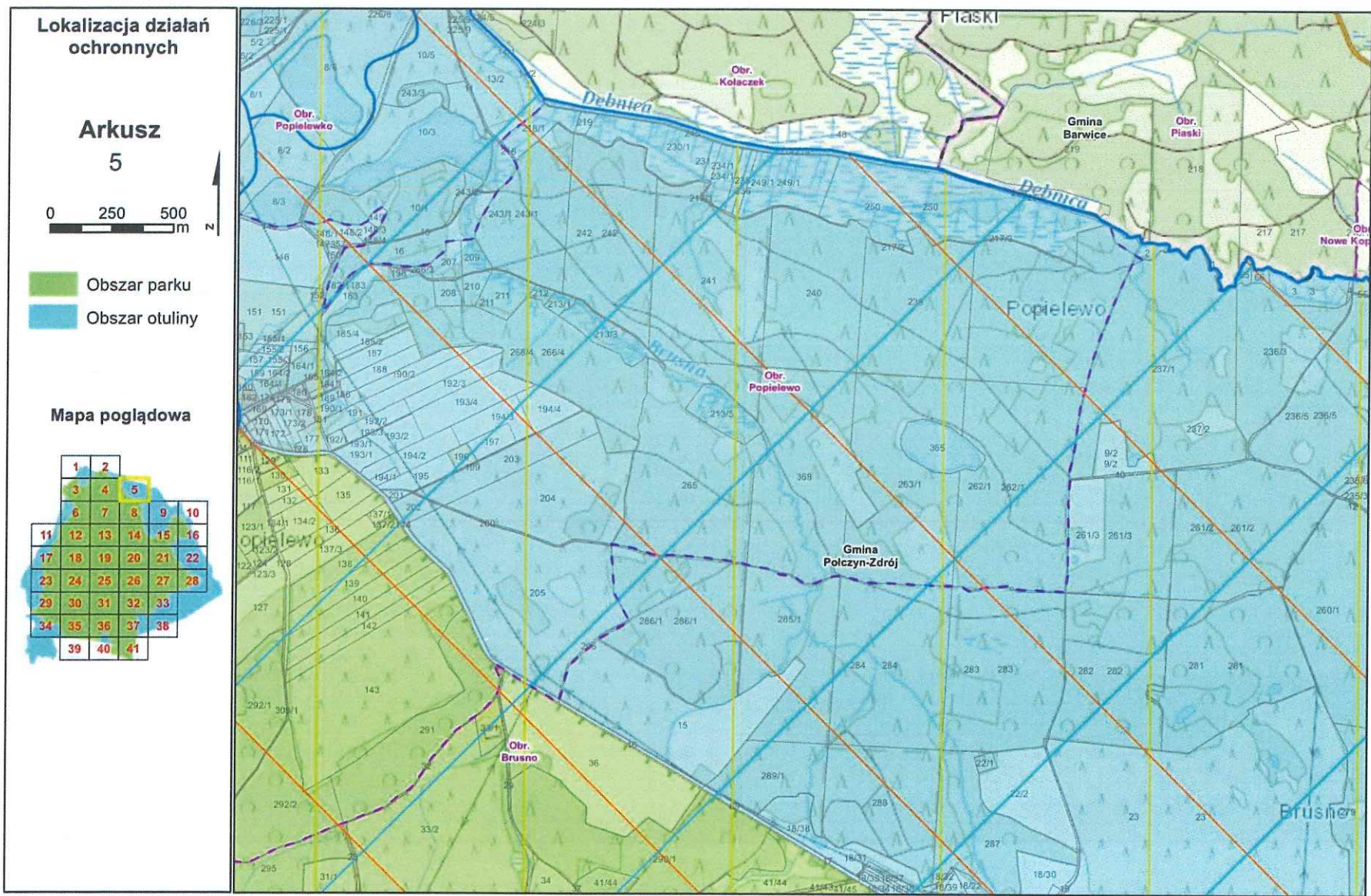
- 3-Wykonanie ekspertyzy przyczyn obniżania poziomu wody
- 5-Projekt i budowa progów piętrzących na wypływie z jeziora Dłusko
- 6-Badanie stanu siedliska przyrodniczego w jez. Leśniówek
- 7-Inwentaryzacja ramienic i badanie podstawowych parametrów fizyko-chemicznych w Jez. Żerdno
- 8-Badanie stanu jezior lobeliowych
- 9-Expertyza dotycząca możliwości zwalczania moczarki kanadyjskiej
- 10-Kontrola legalności pomostów wędkarskich
- 13-Ocena przydatności obiektów hydrotechnicznych stanowiących przegrody poprzeczne cieków
- 16-Projekt drewnianej kładki na odcinku ścieżki edukacyjnej przy brzegu jeziora Czarnówek
- 29-Wyłączenie z użytkowania gospodarczego wybranych drzewostanów stanowiących siedliska przyrodnicze 91D0
- 30-Wyłączenie z użytkowania gospodarczego wybranych drzewostanów z siedliskami 9110, 9130
- 31-Wyłączenie z użytkowania rębego wybranych drzewostanów z siedliskiem grądów 9160
- 32-Wykonanie i wdrożenie projektu możliwości poprawy uwodnienia torfowisk
- 33-Usuwanie roślinności drzewiastej zarastającej otwarte torfowiska z siedliskami przyrodniczymi 7110, 7120, 7140
- 41-Użytkowanie kośne łąk stanowiących siedlisko przyrodnicze 6510
- 42-Ochrona drzew ze stanowiskami podlegających ochronie epifitów
- 43-Usuwanie inwazyjnych gatunków obcych
- 44-Kontrolowanie poziomu wody na wybranych stanowiskach plażów
- 45-Tworzenie stref buforowych w strefie brzegowej zbiorników stanowiących siedliska plażów
- 46-Pogłębianie wybranych zbiorników stanowiących siedliska plażów
- 47-Wykonanie znaków „Uwaga plaży”
- 48-Inwentaryzacja populacji żółwia błotnego
- 49-Ochrona stanowisk pachnicy dębowej
- 51-Inwentaryzacja schronień zimowych nietoperzy
- 52-Budowa platformy gniazdowej dla puchacza
- 53-Budowa wieży widokowej w okolicach Czaplinka

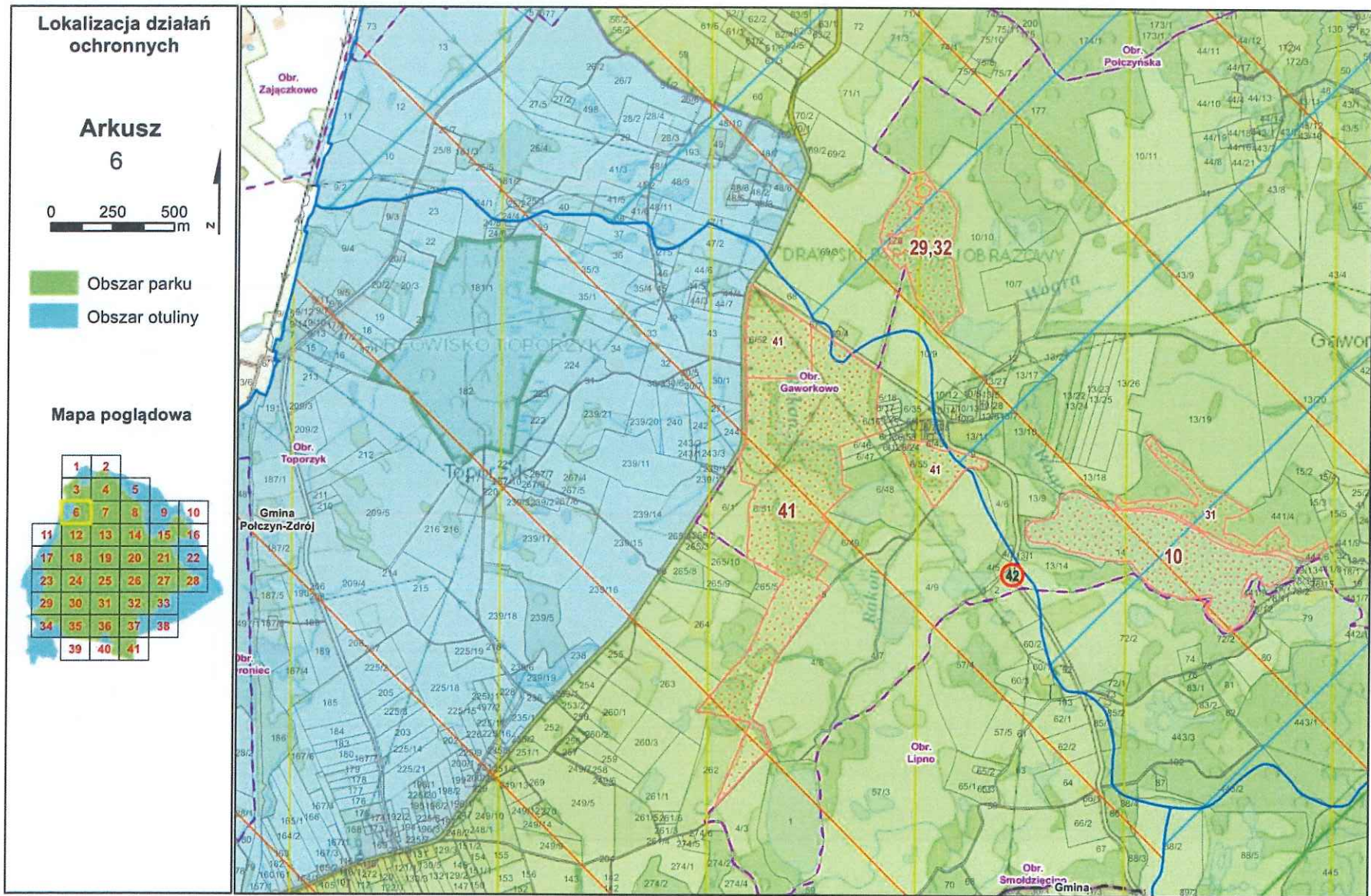


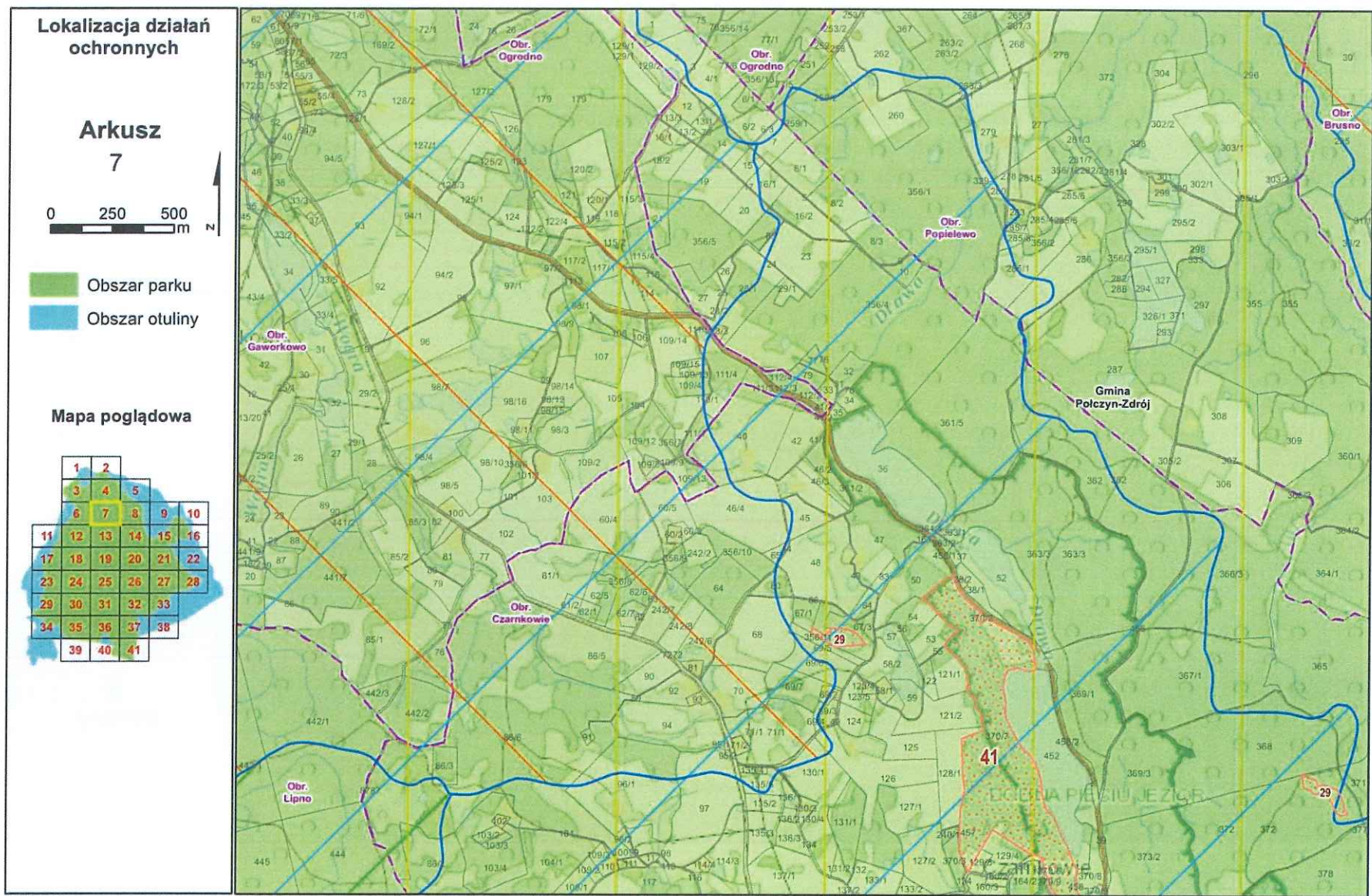


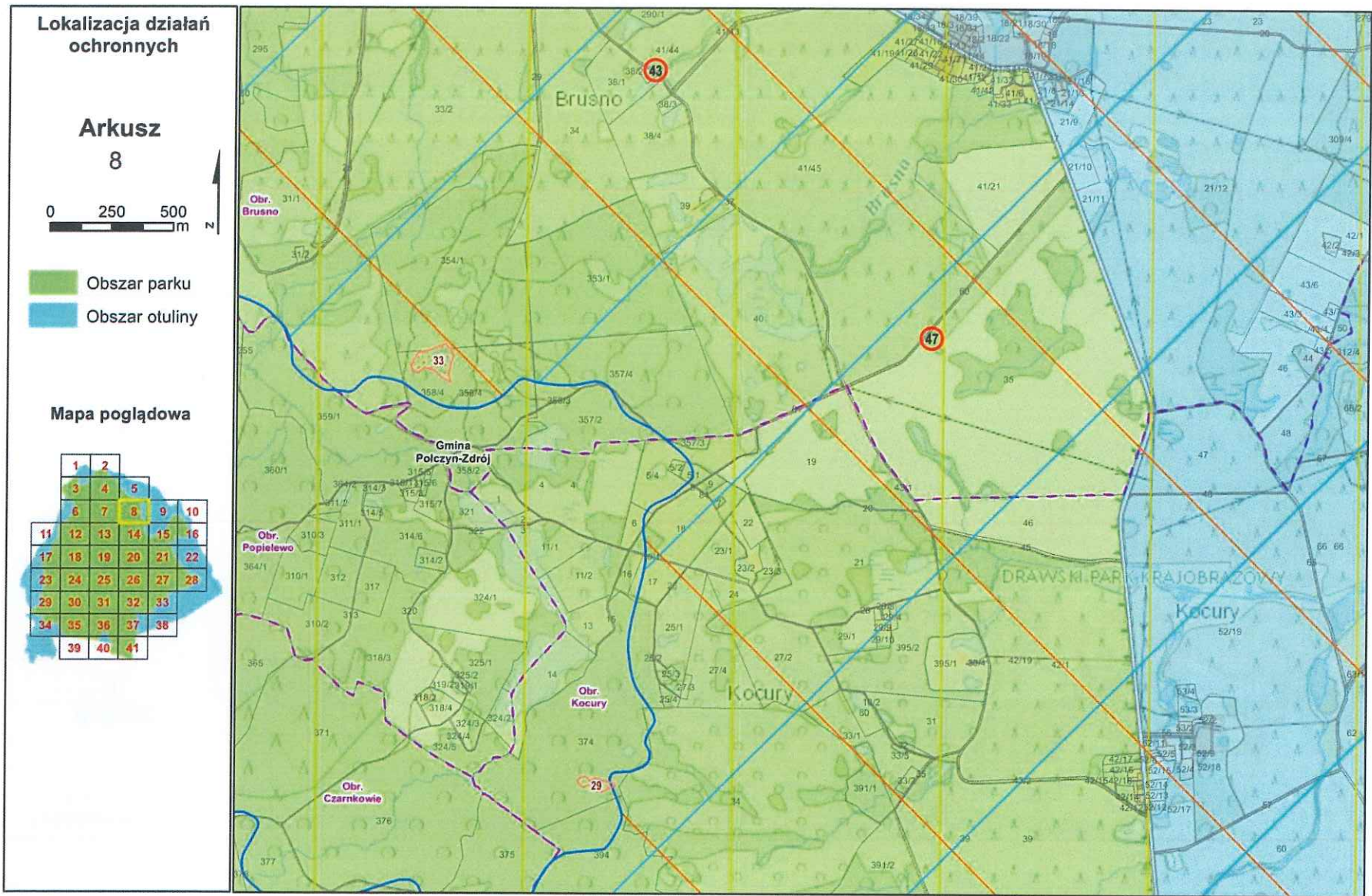


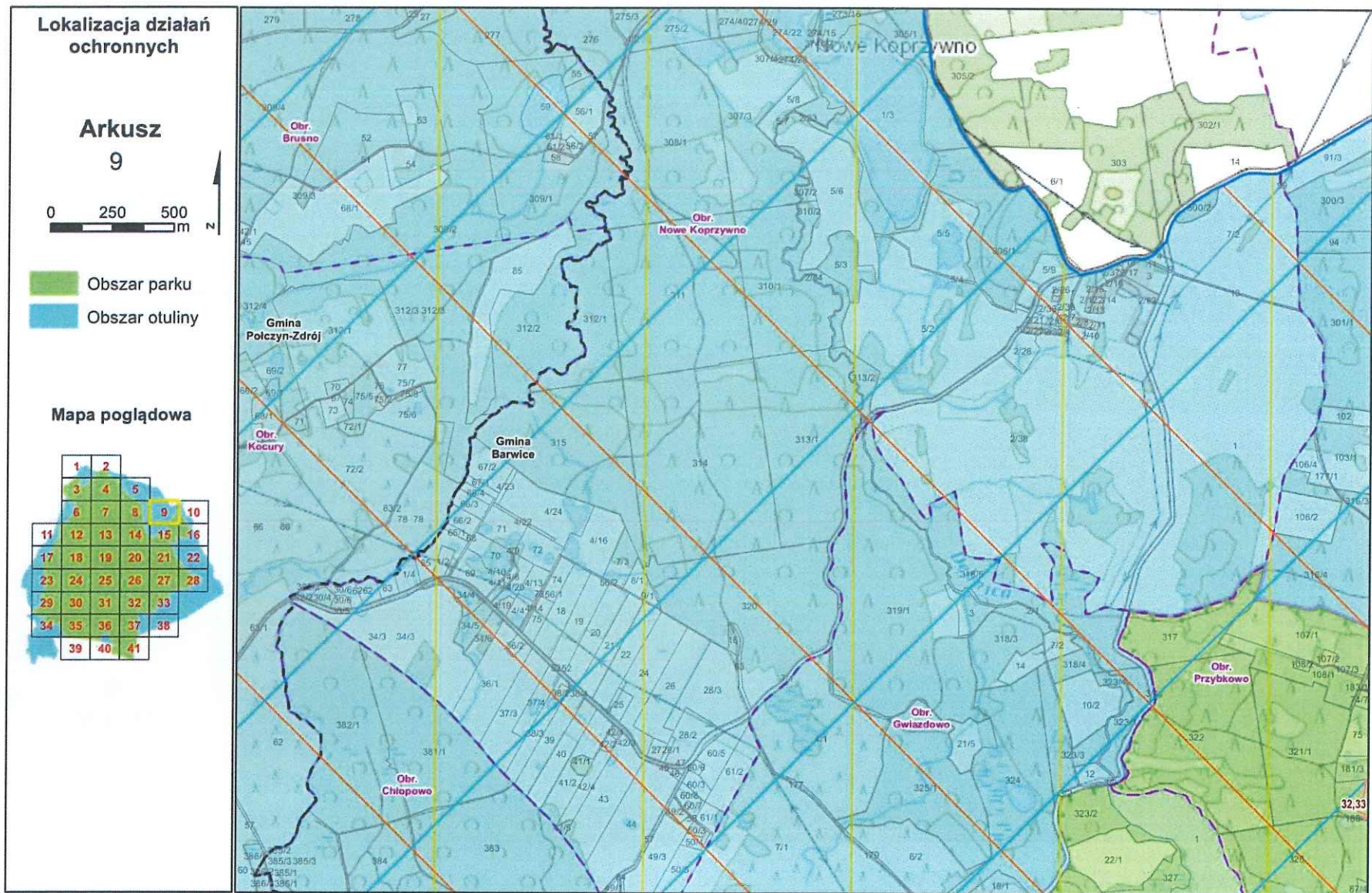


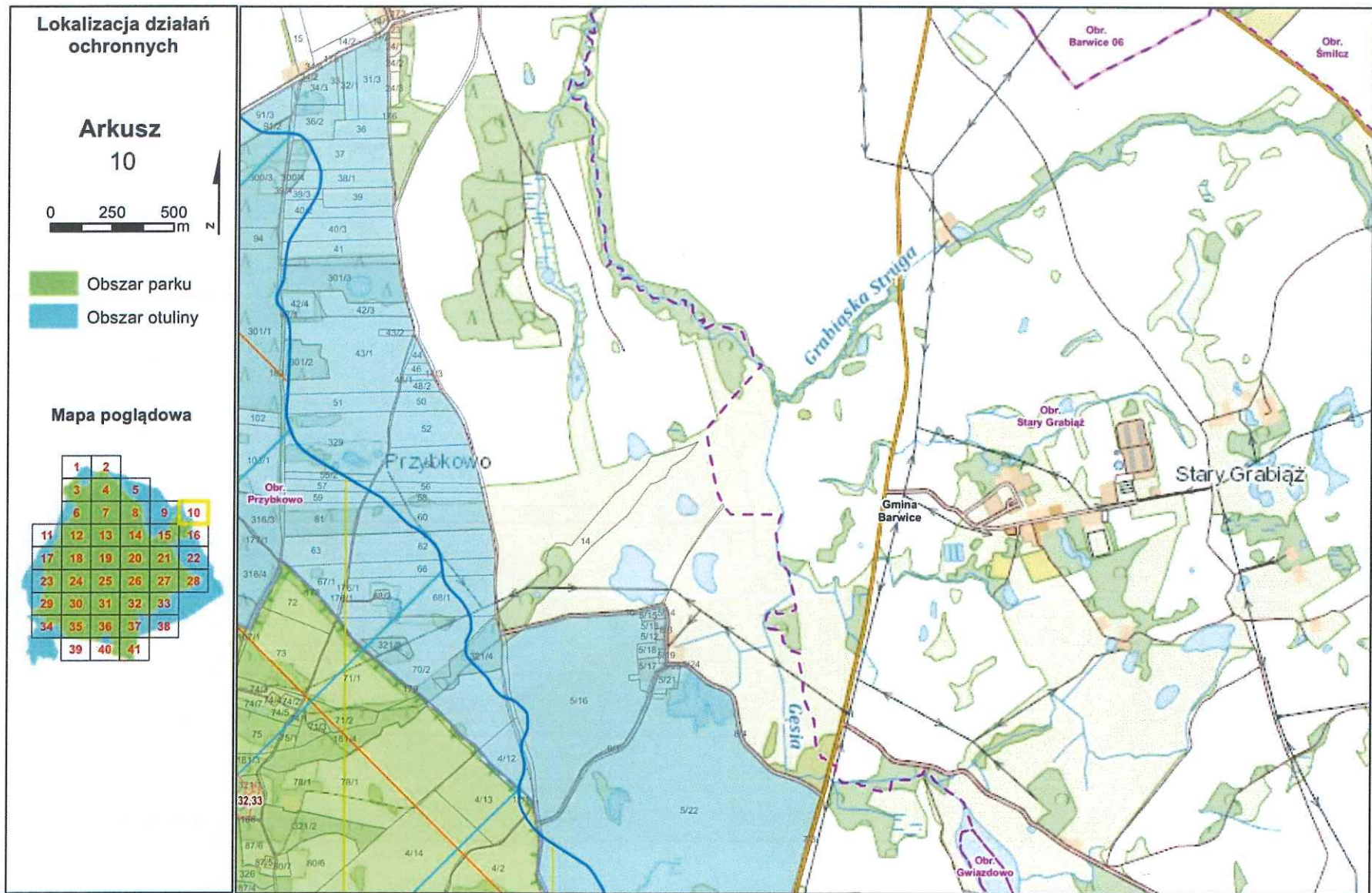


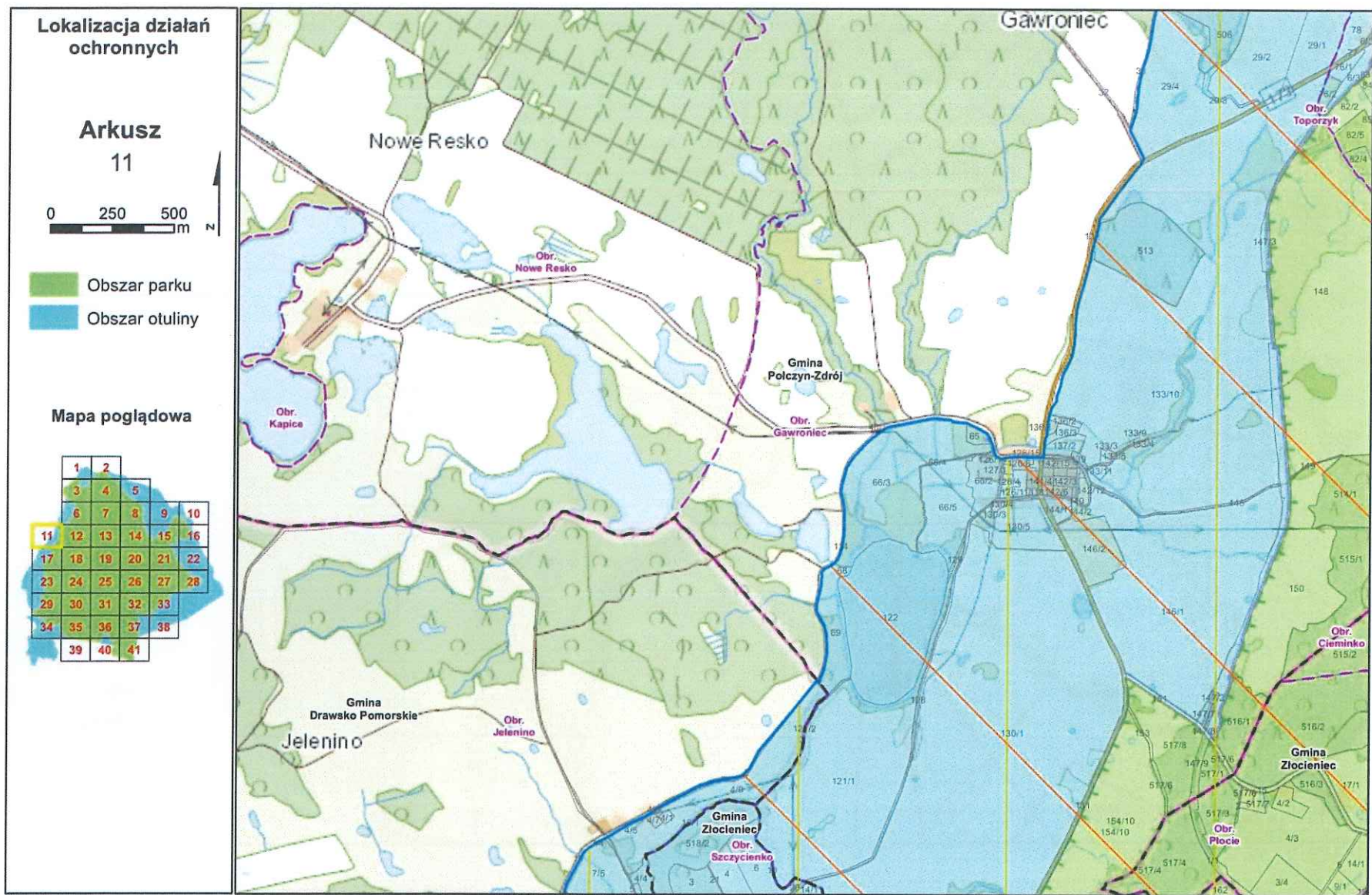


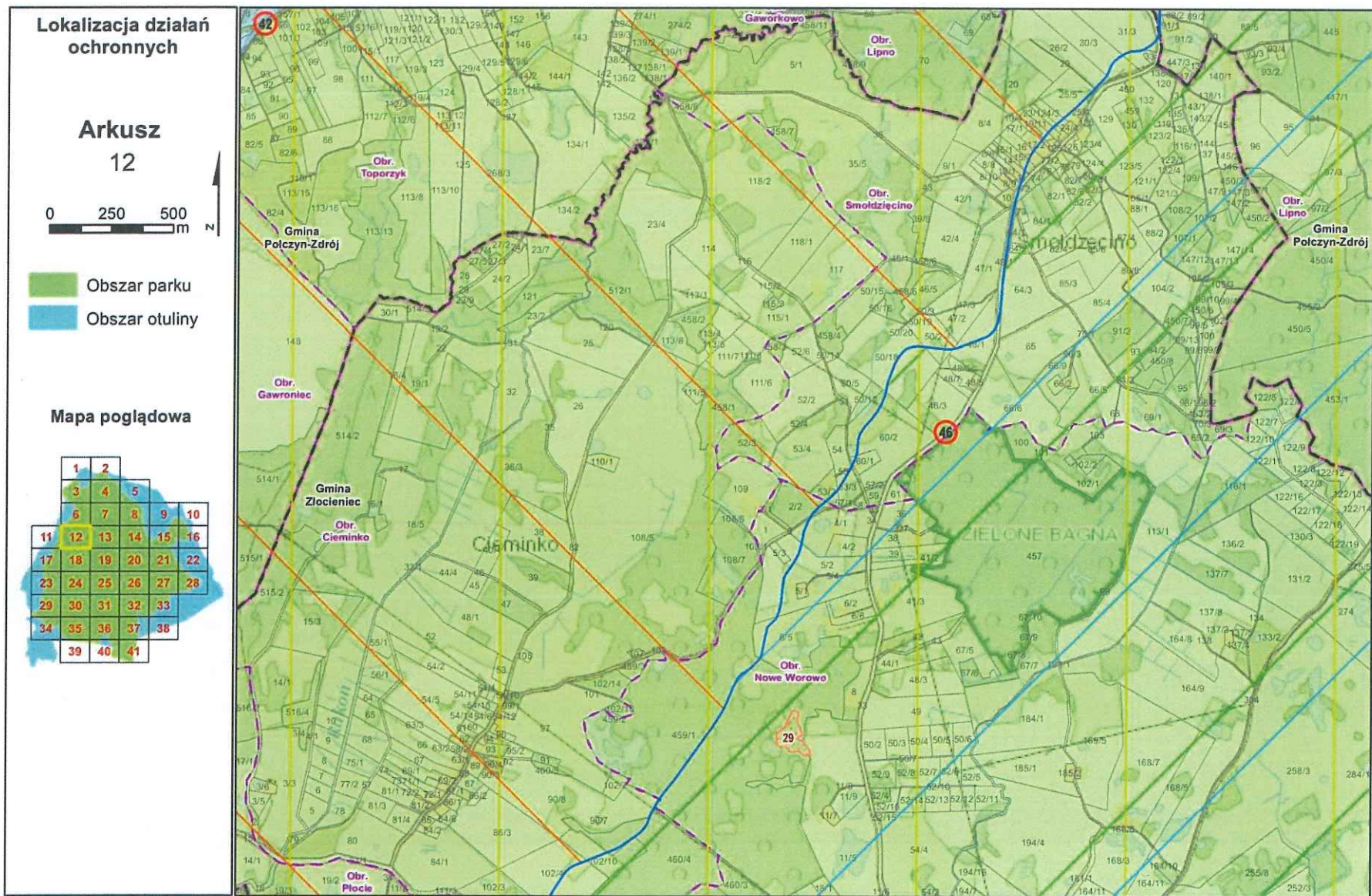


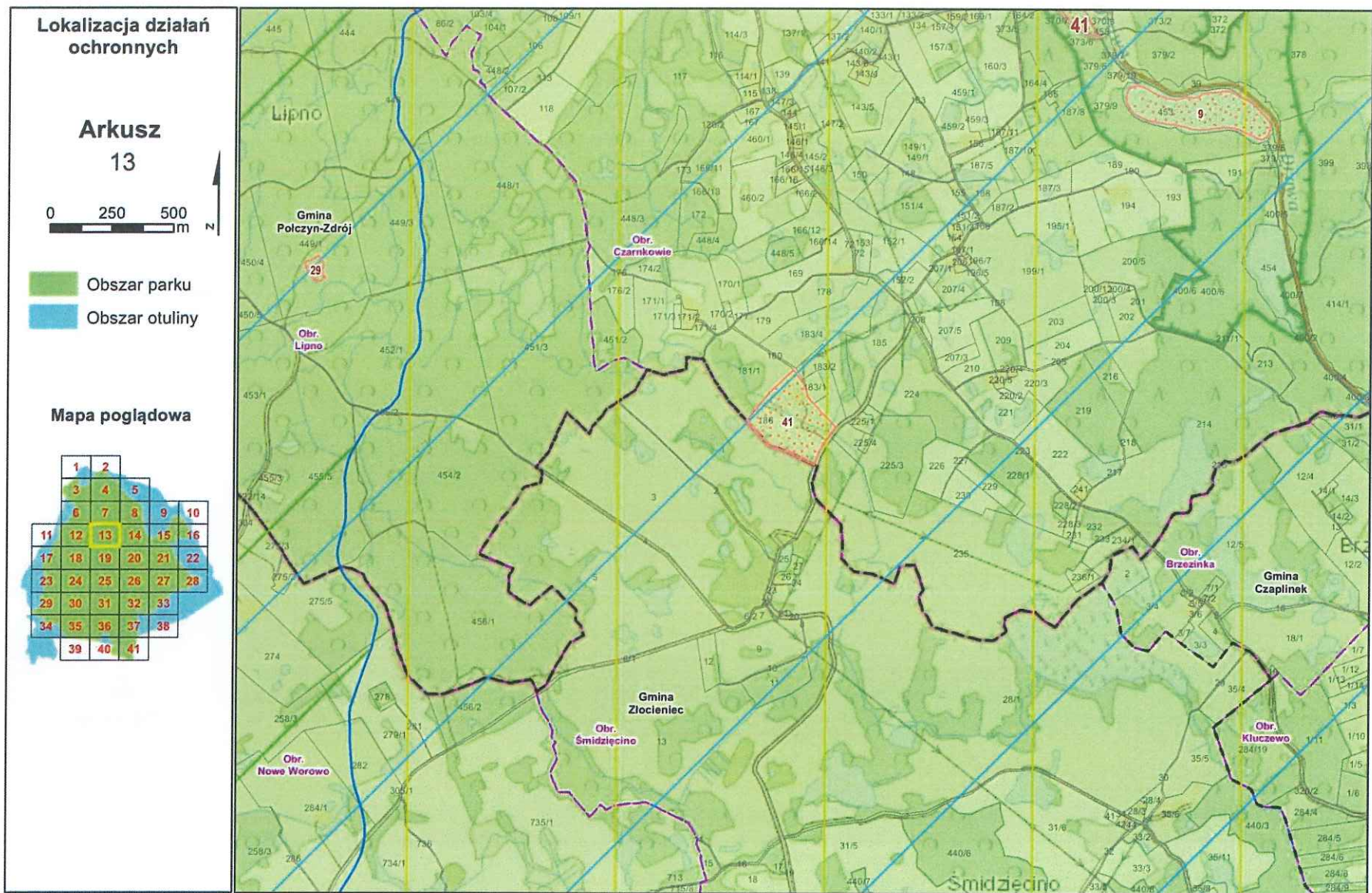


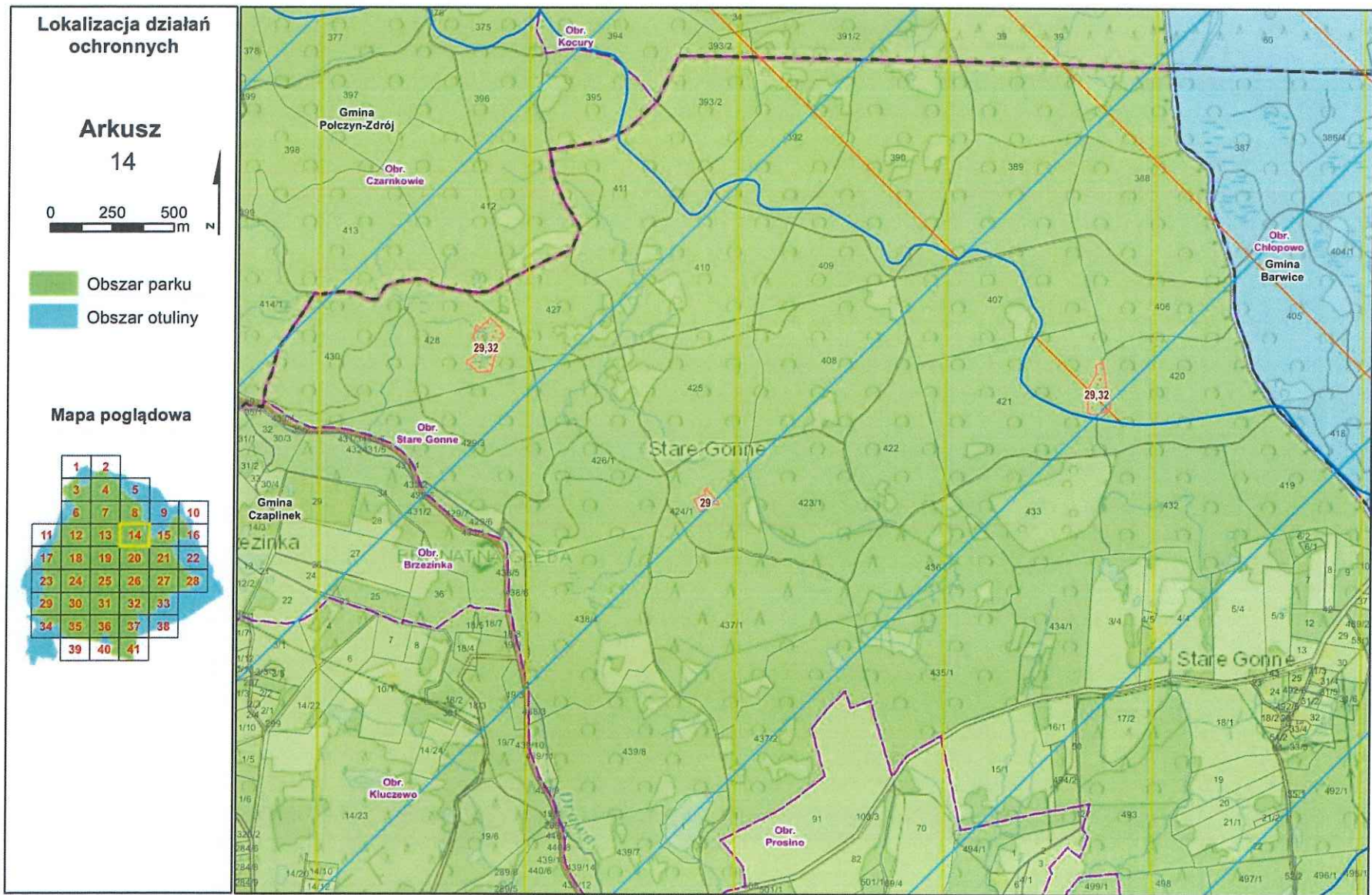


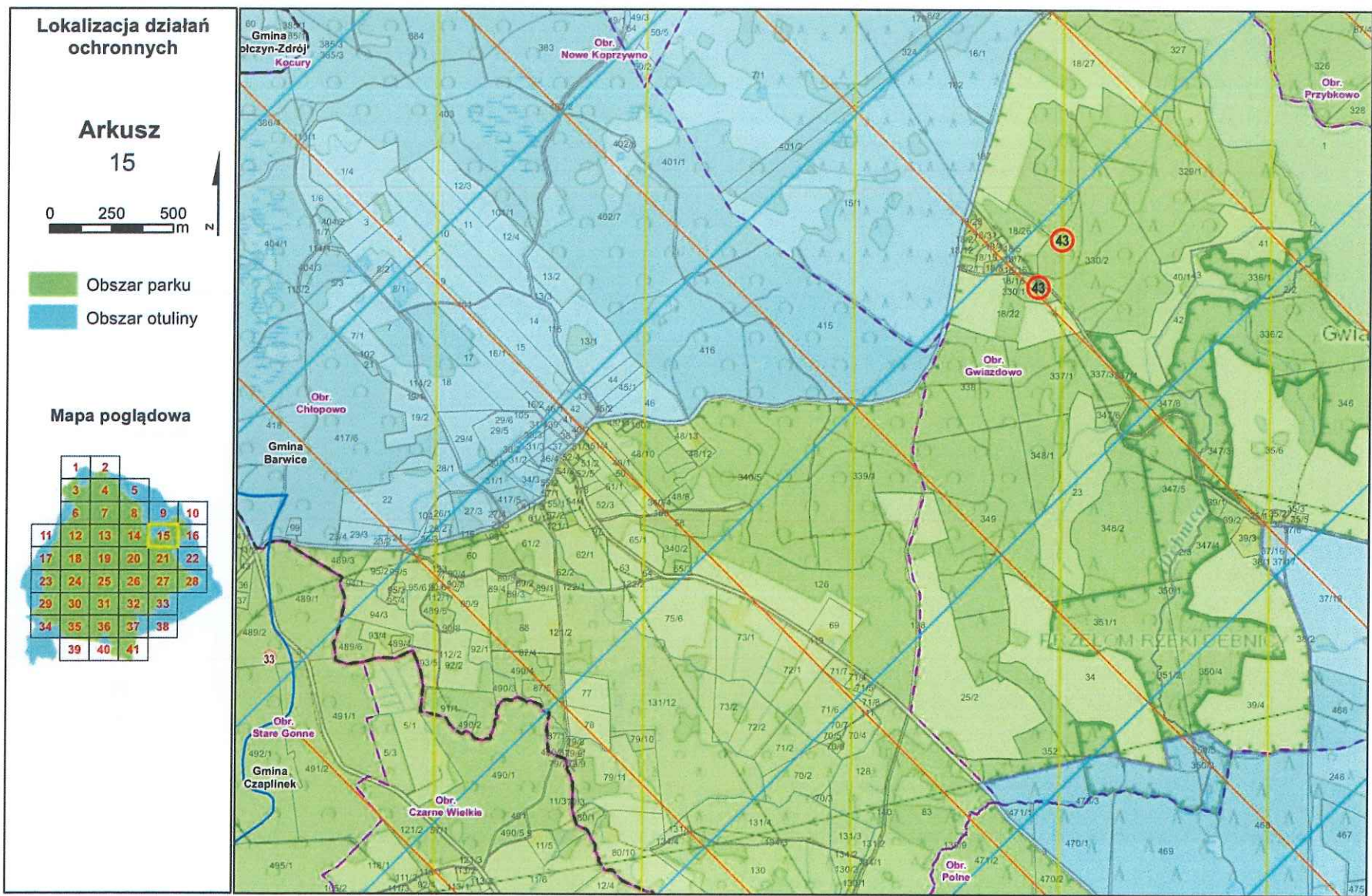


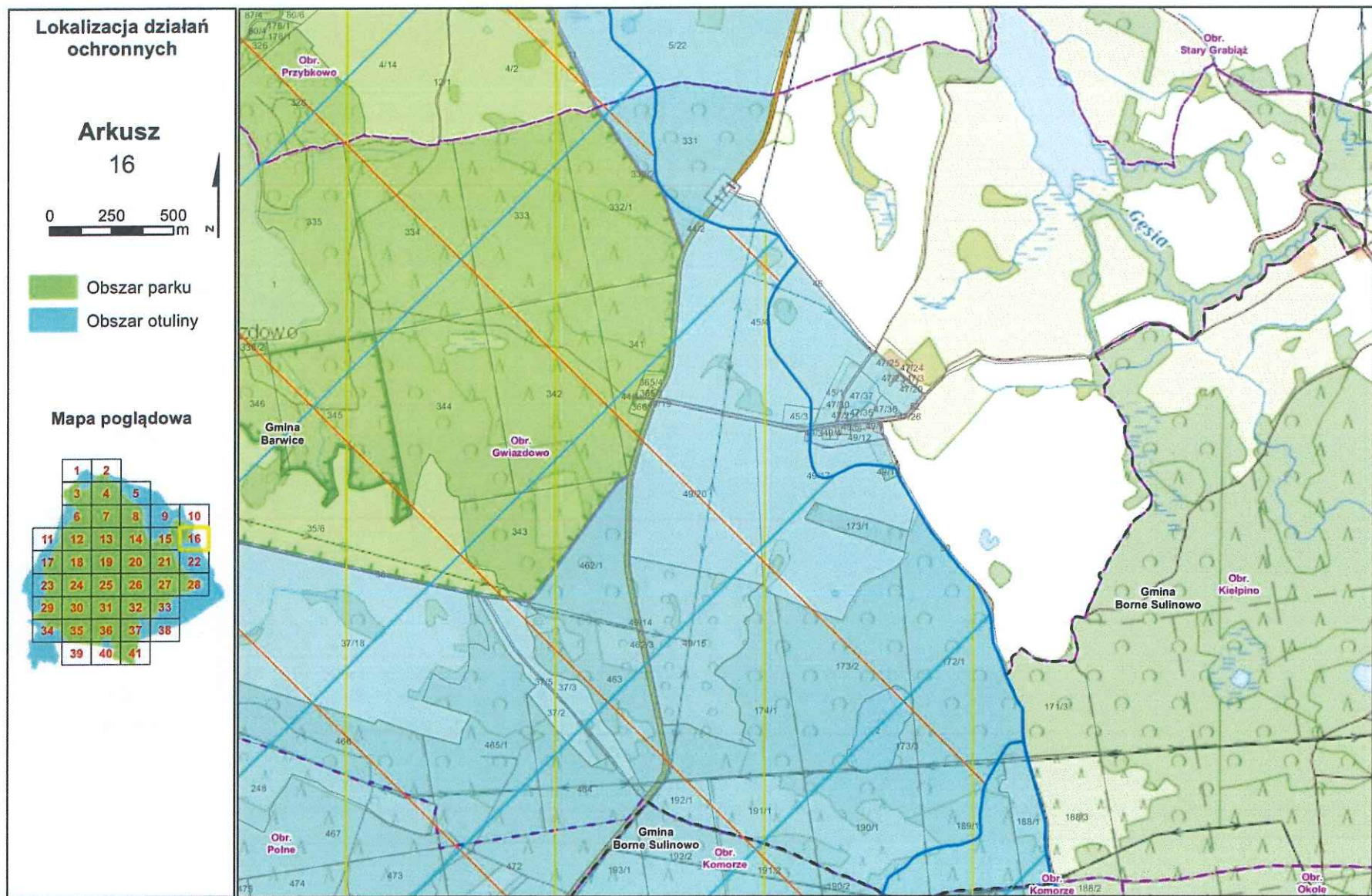


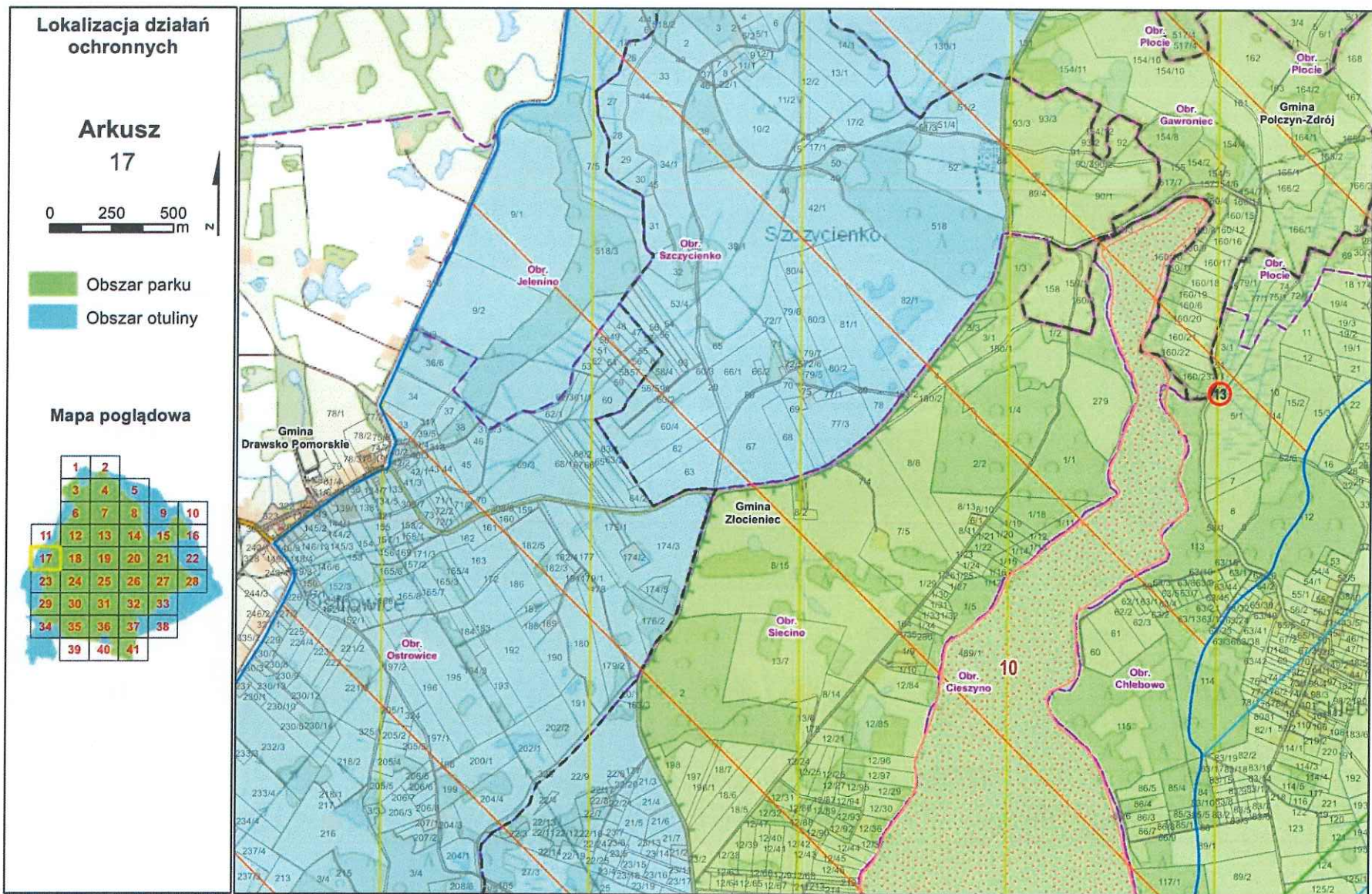


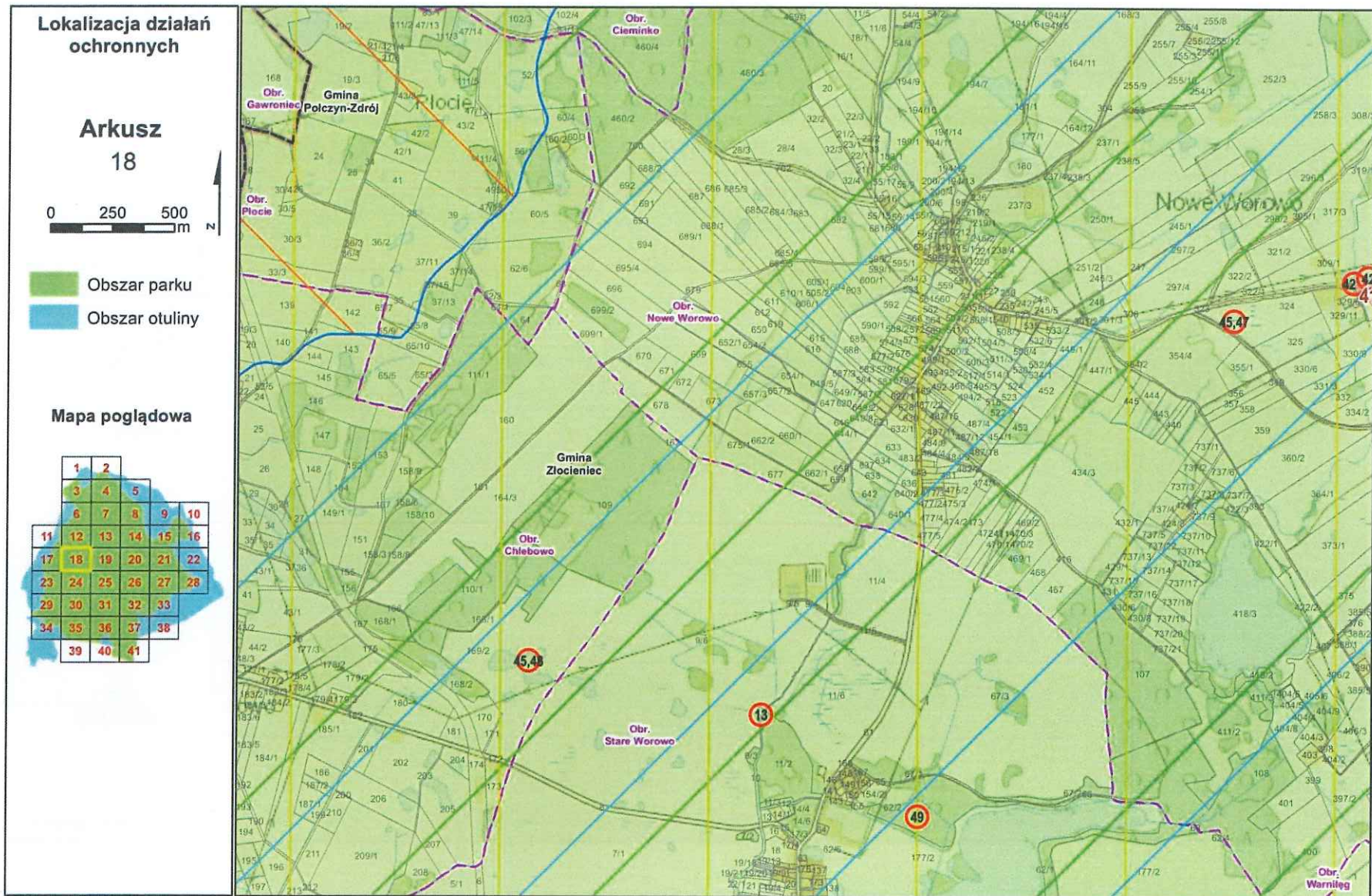


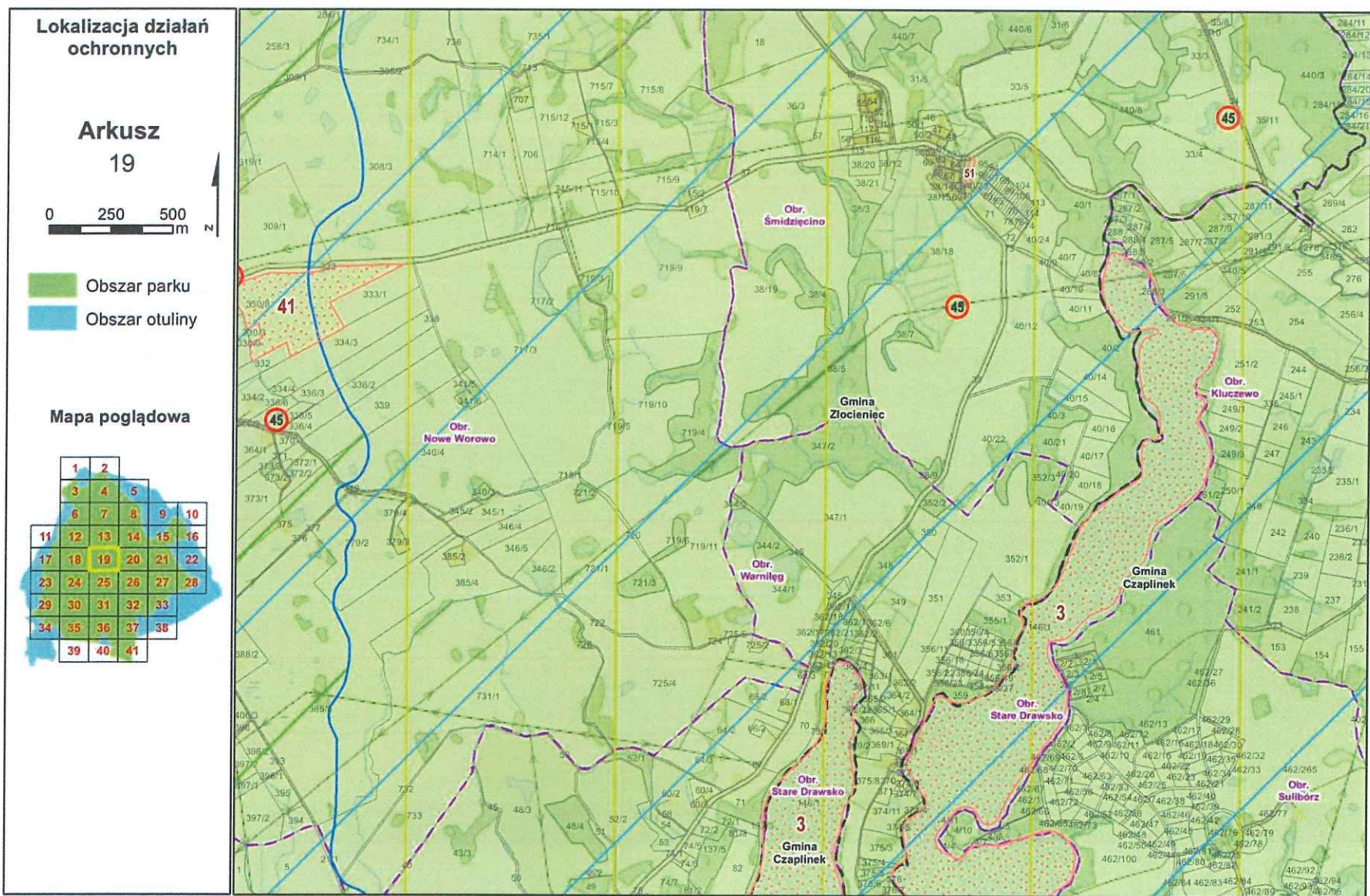


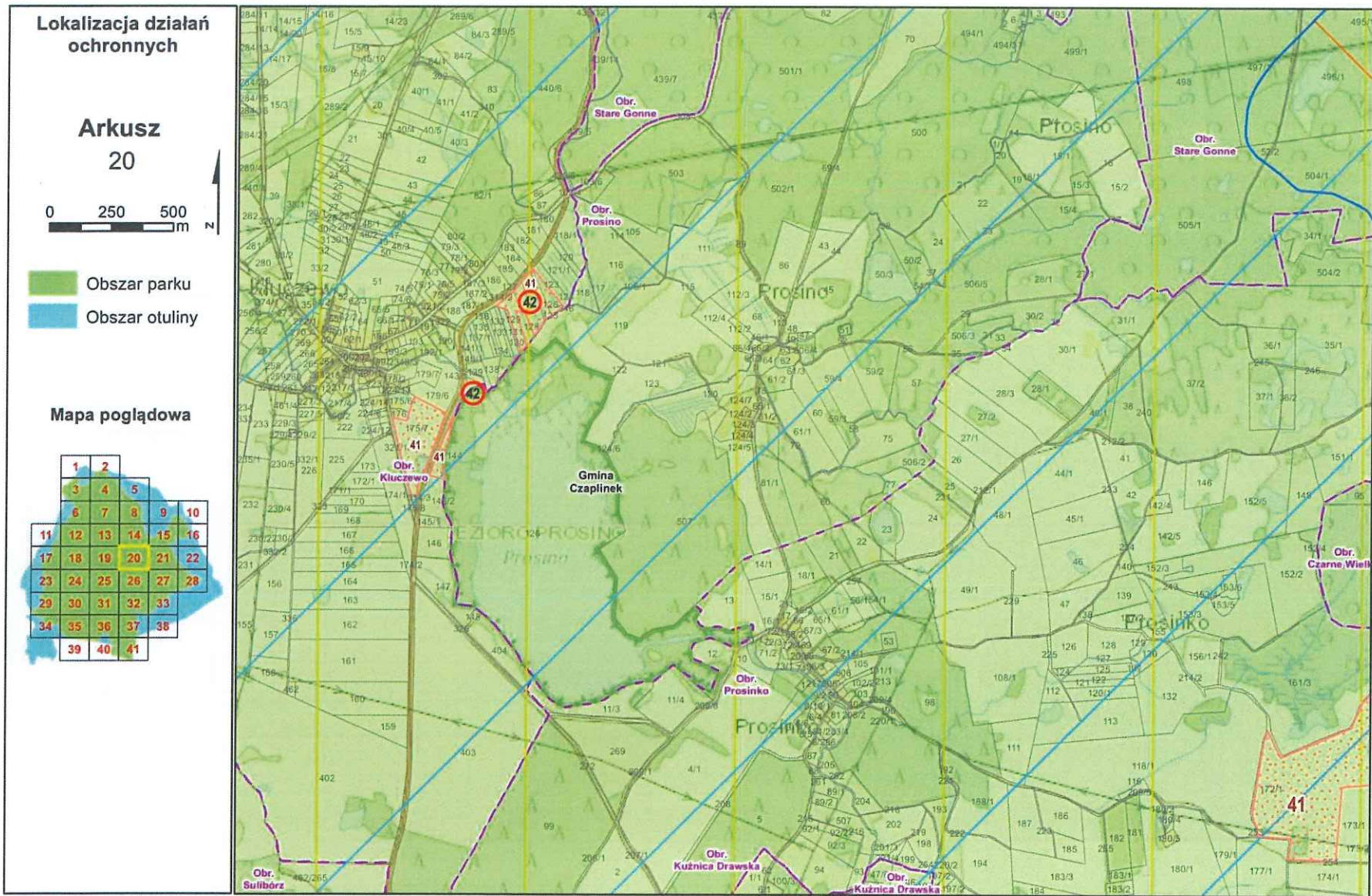


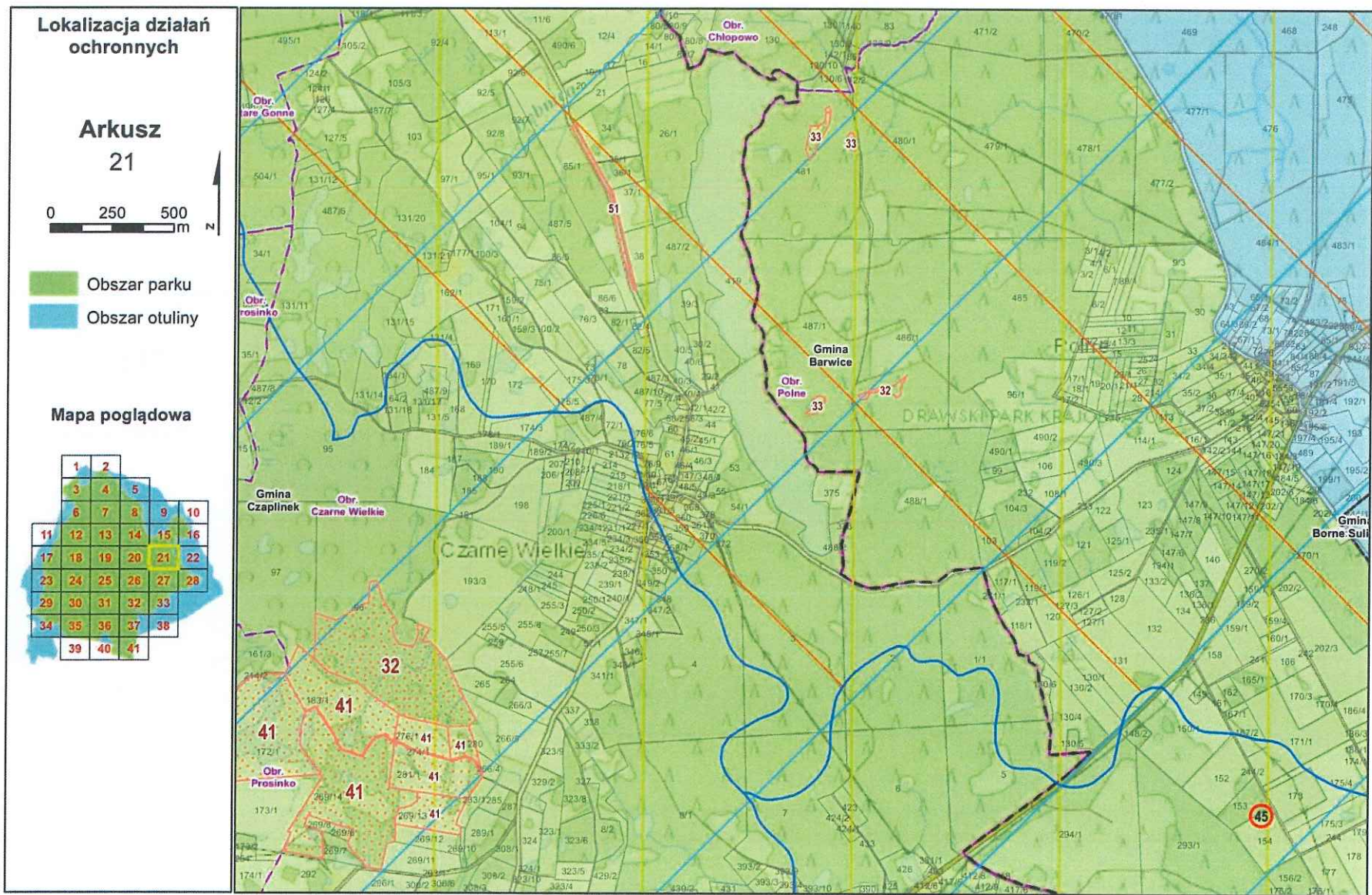


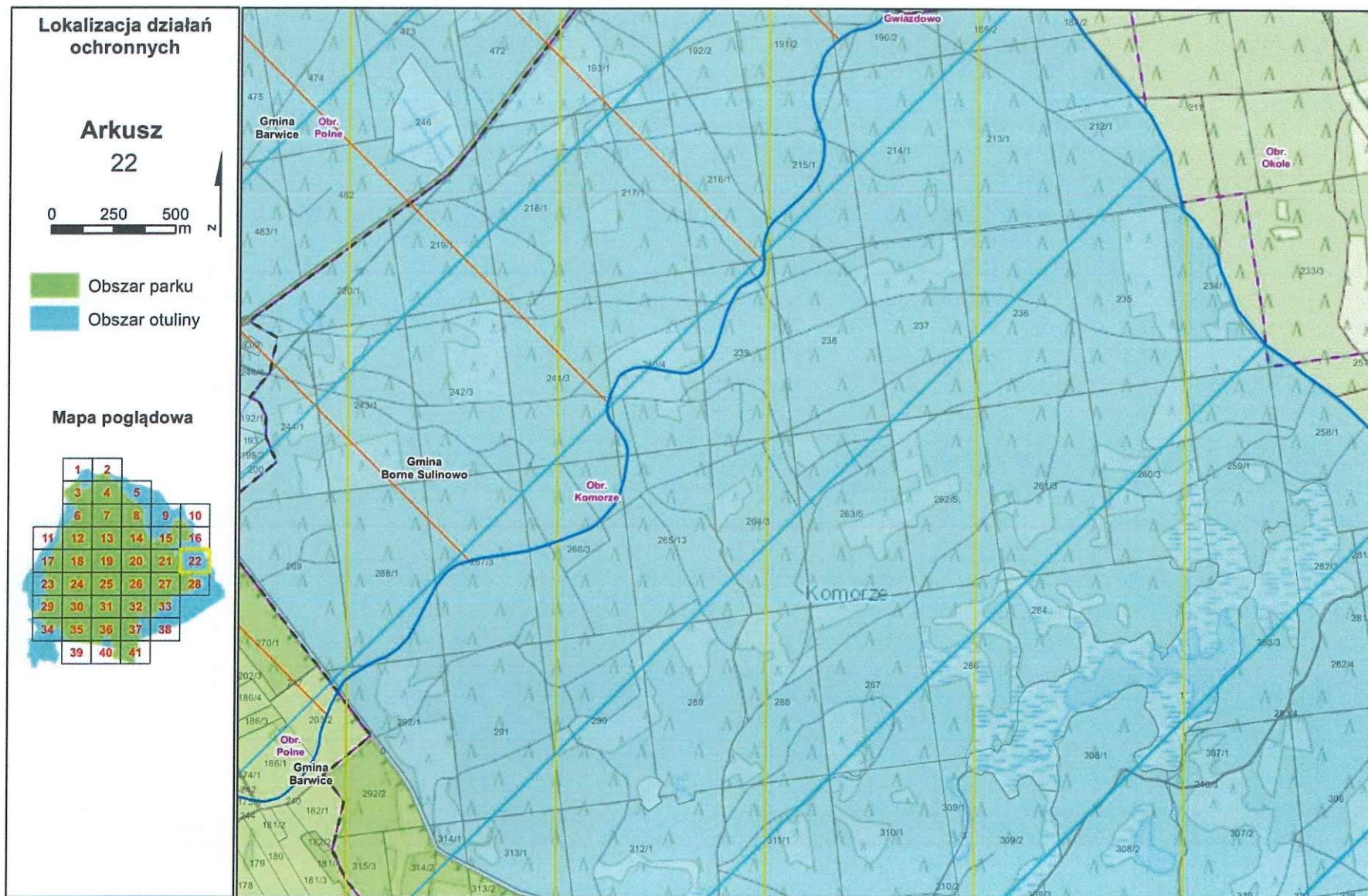


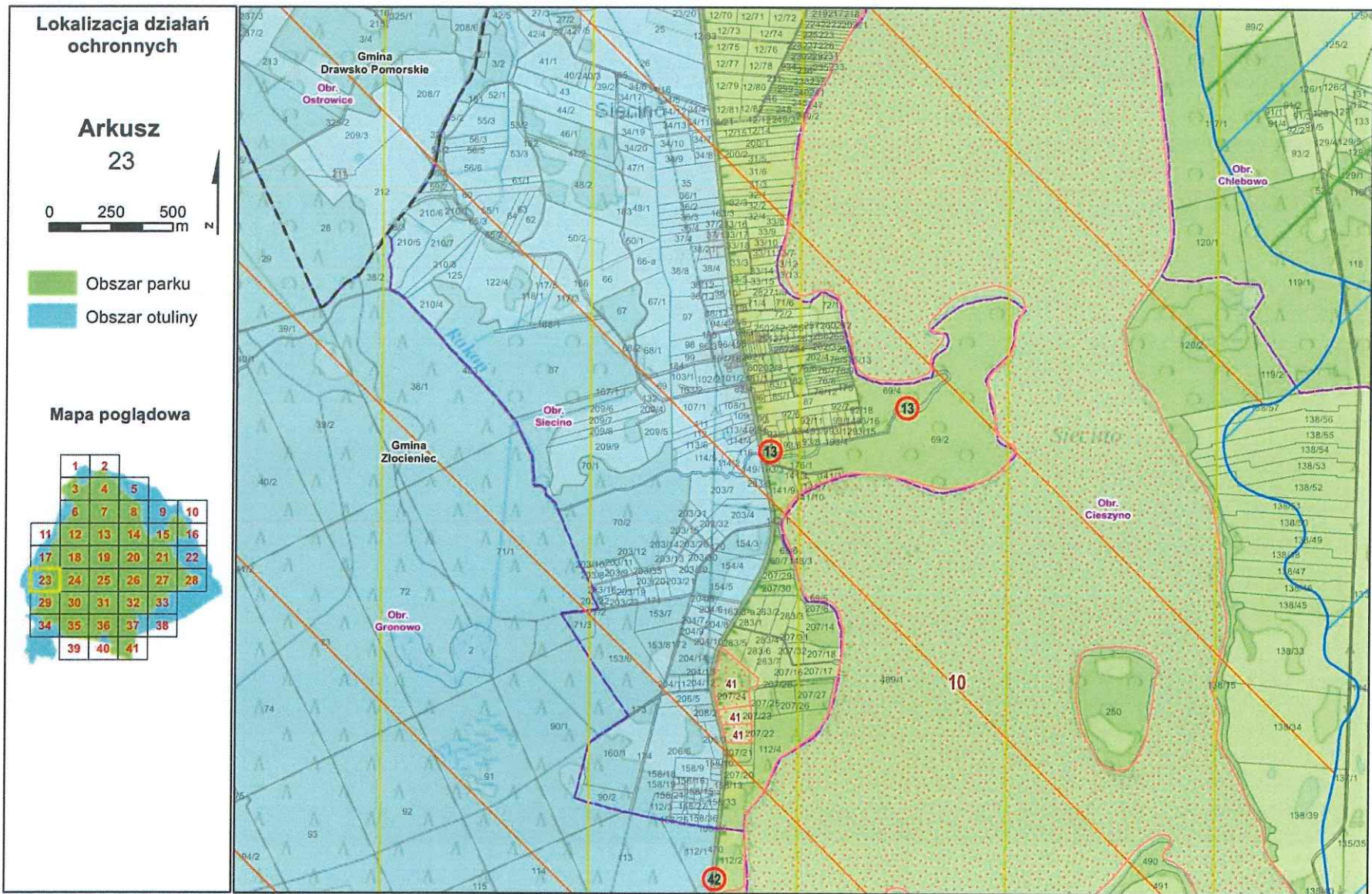


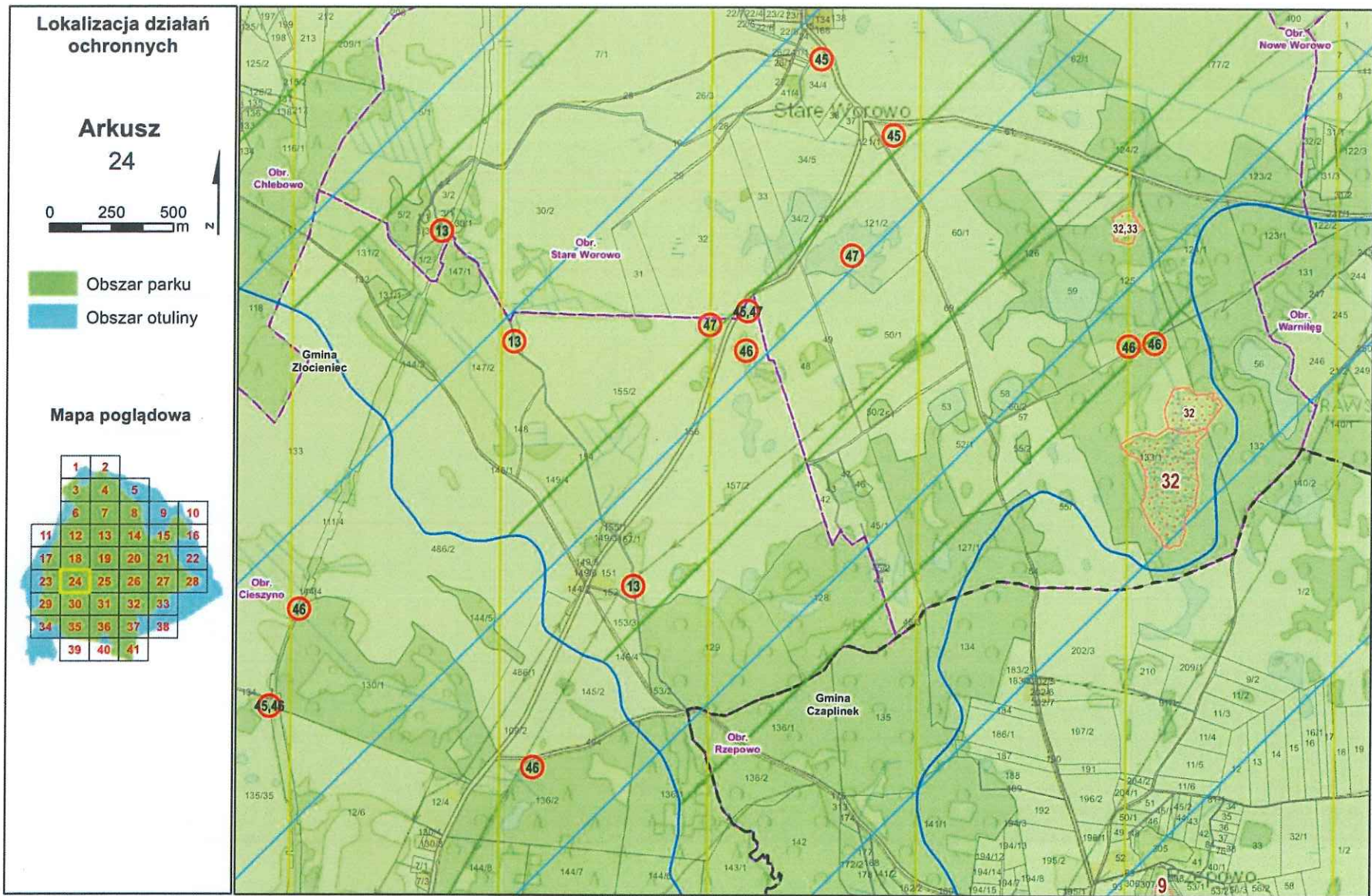


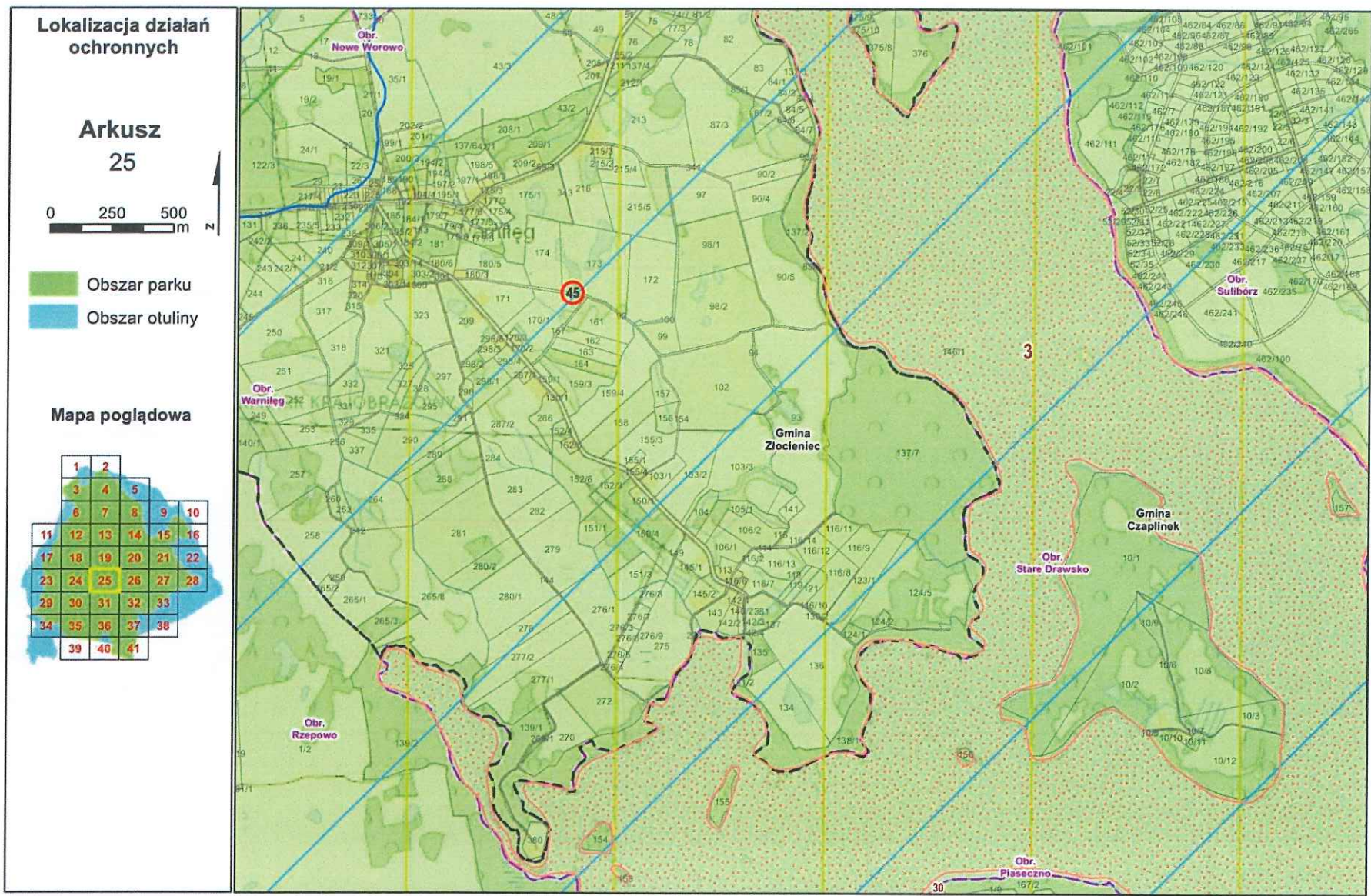


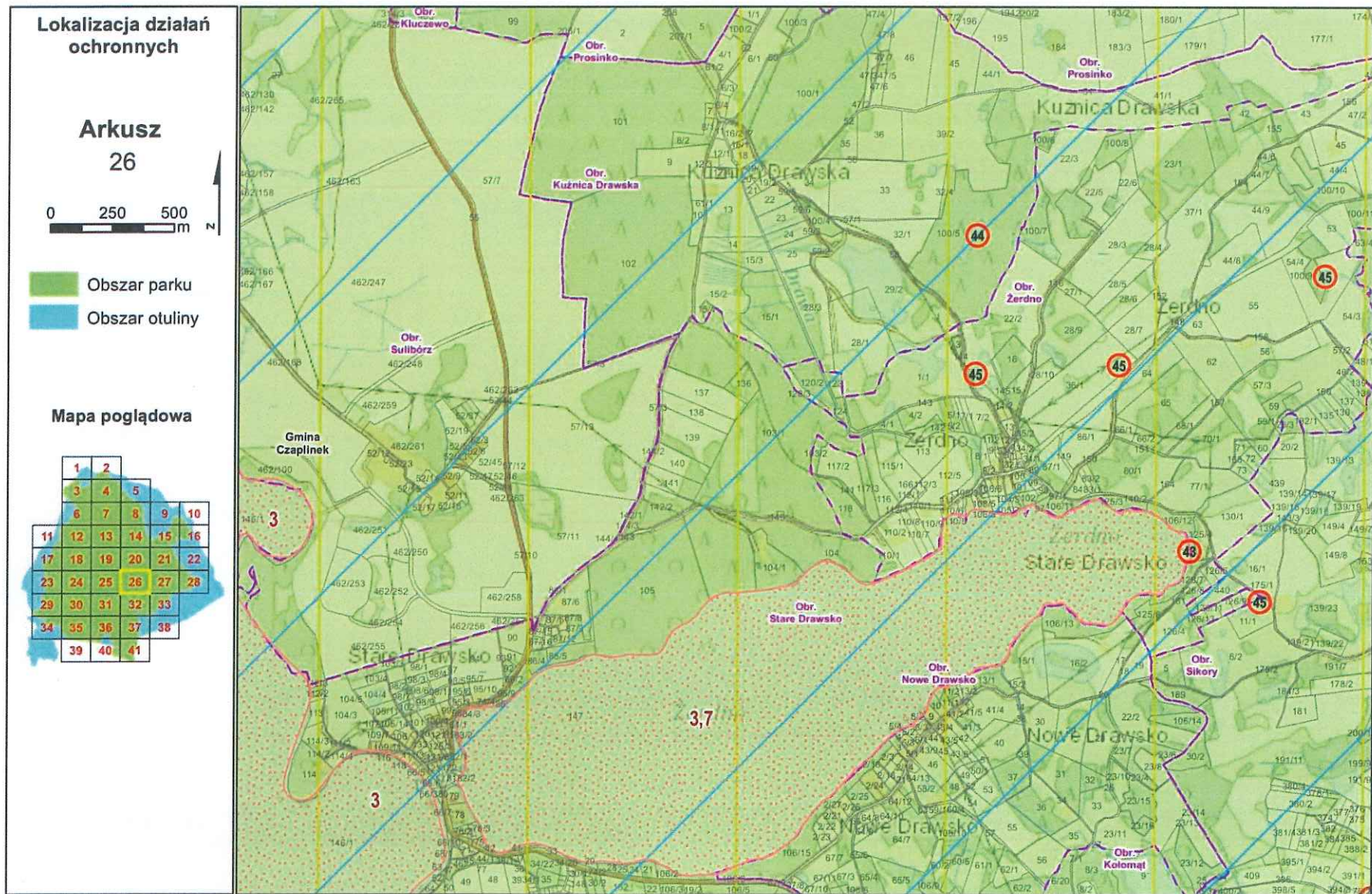


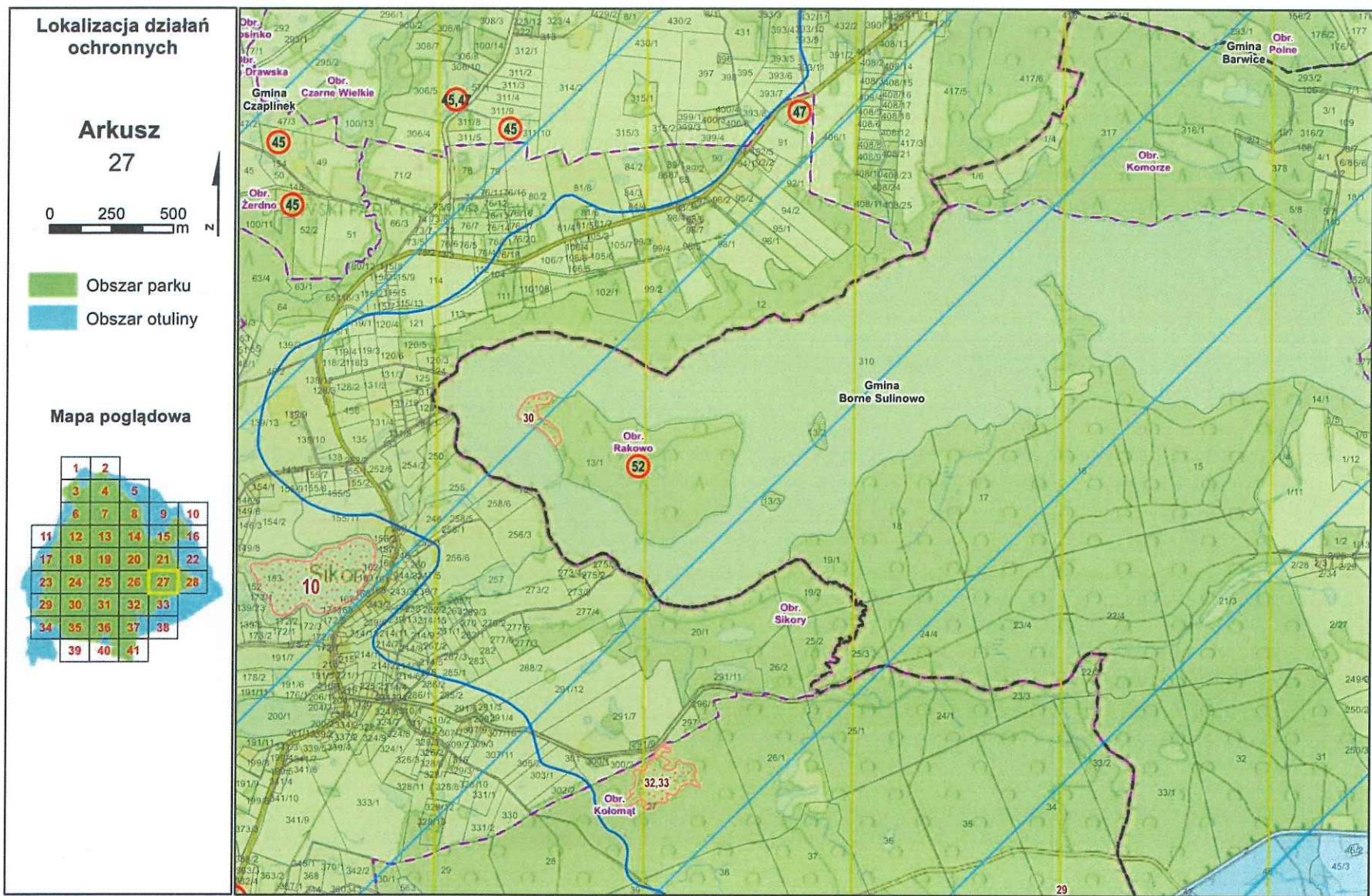


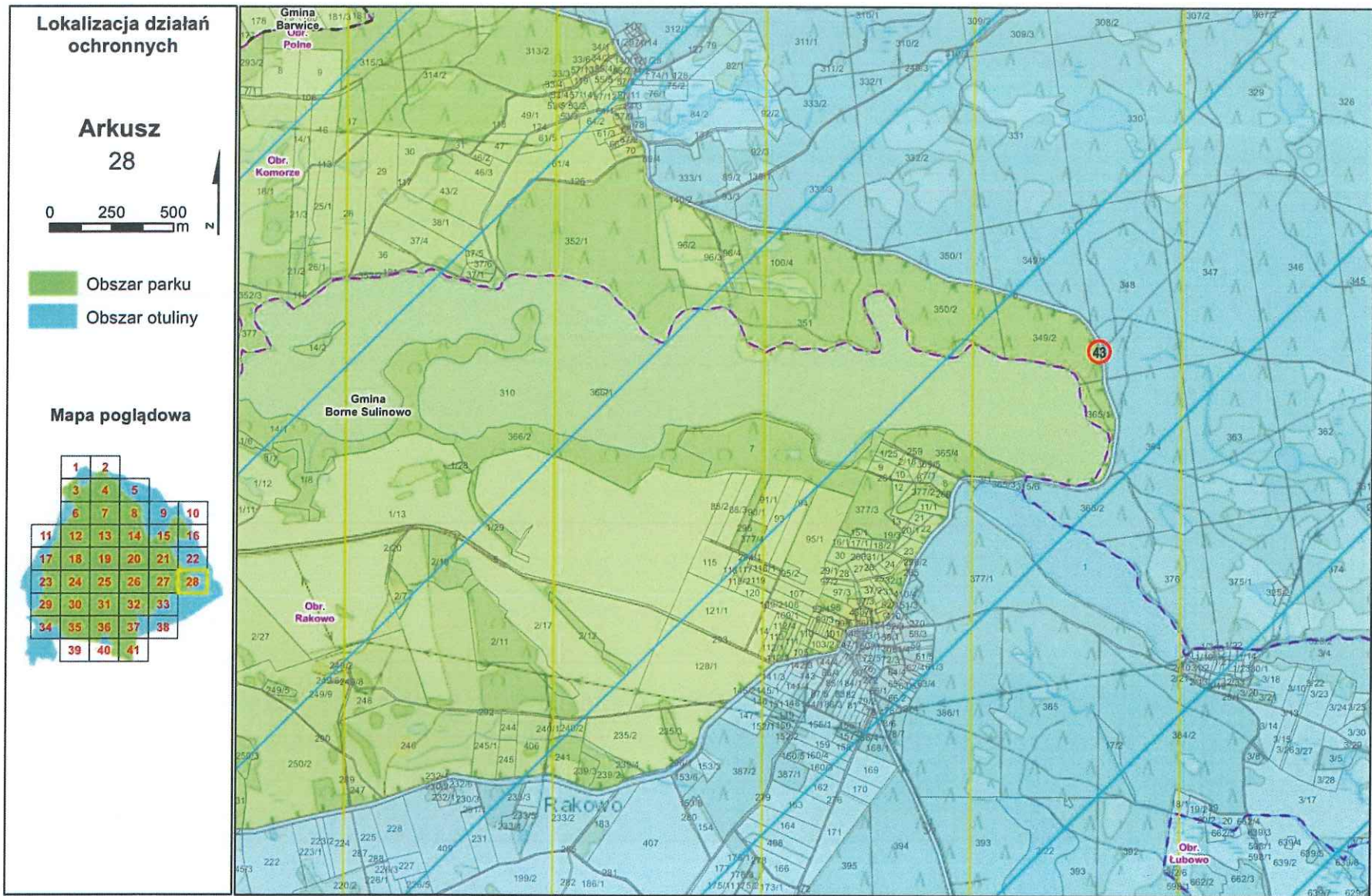


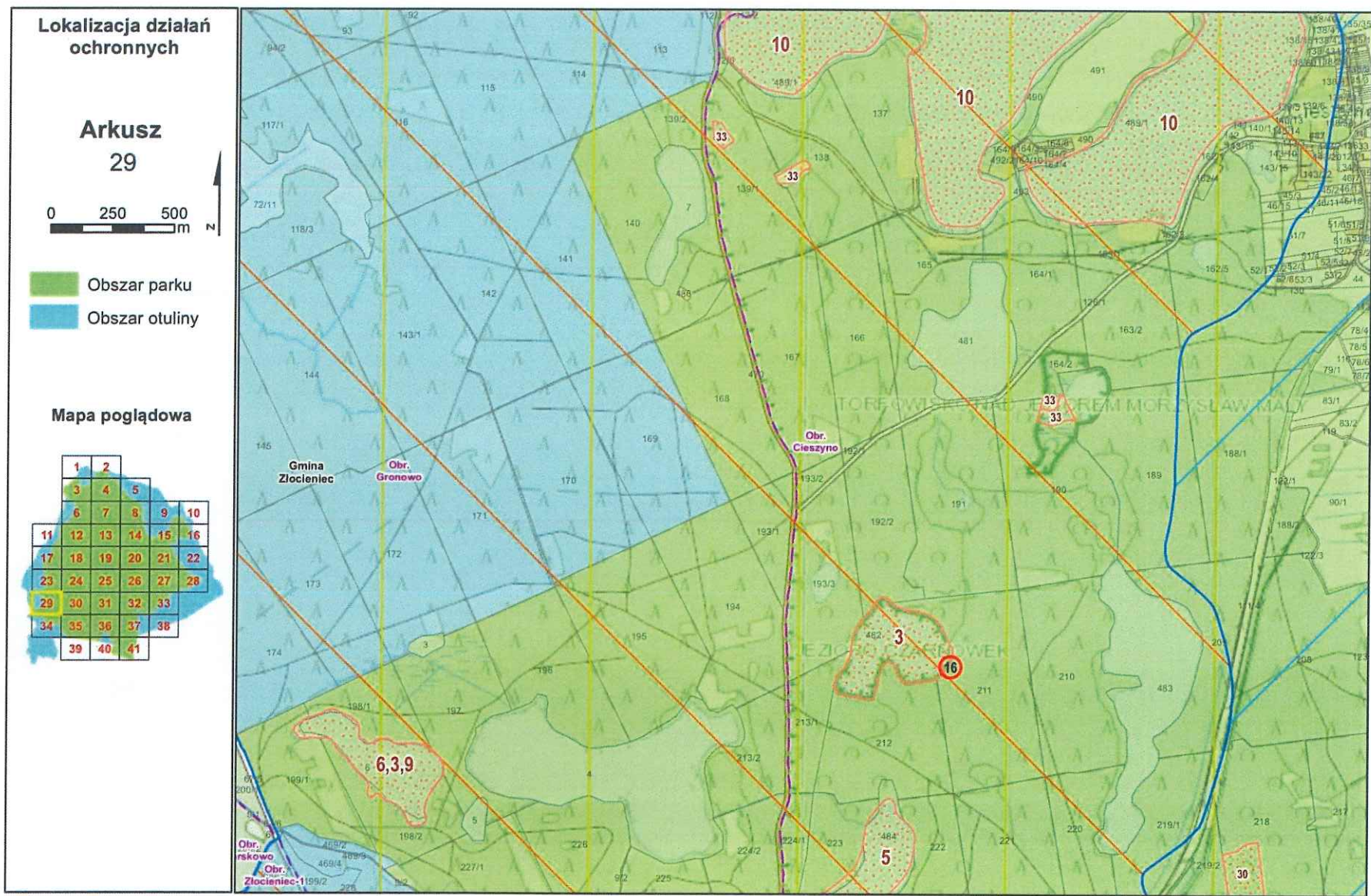


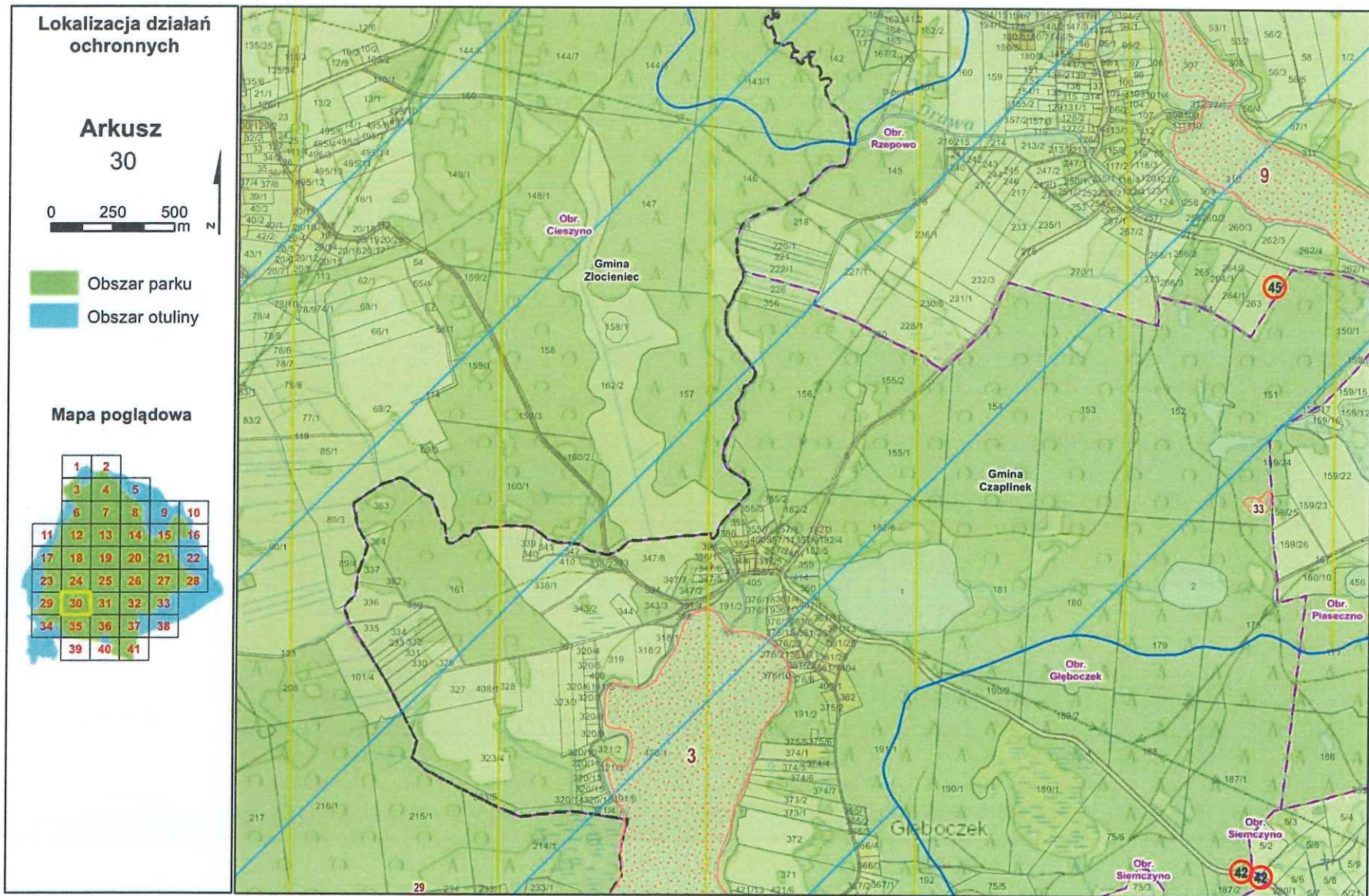


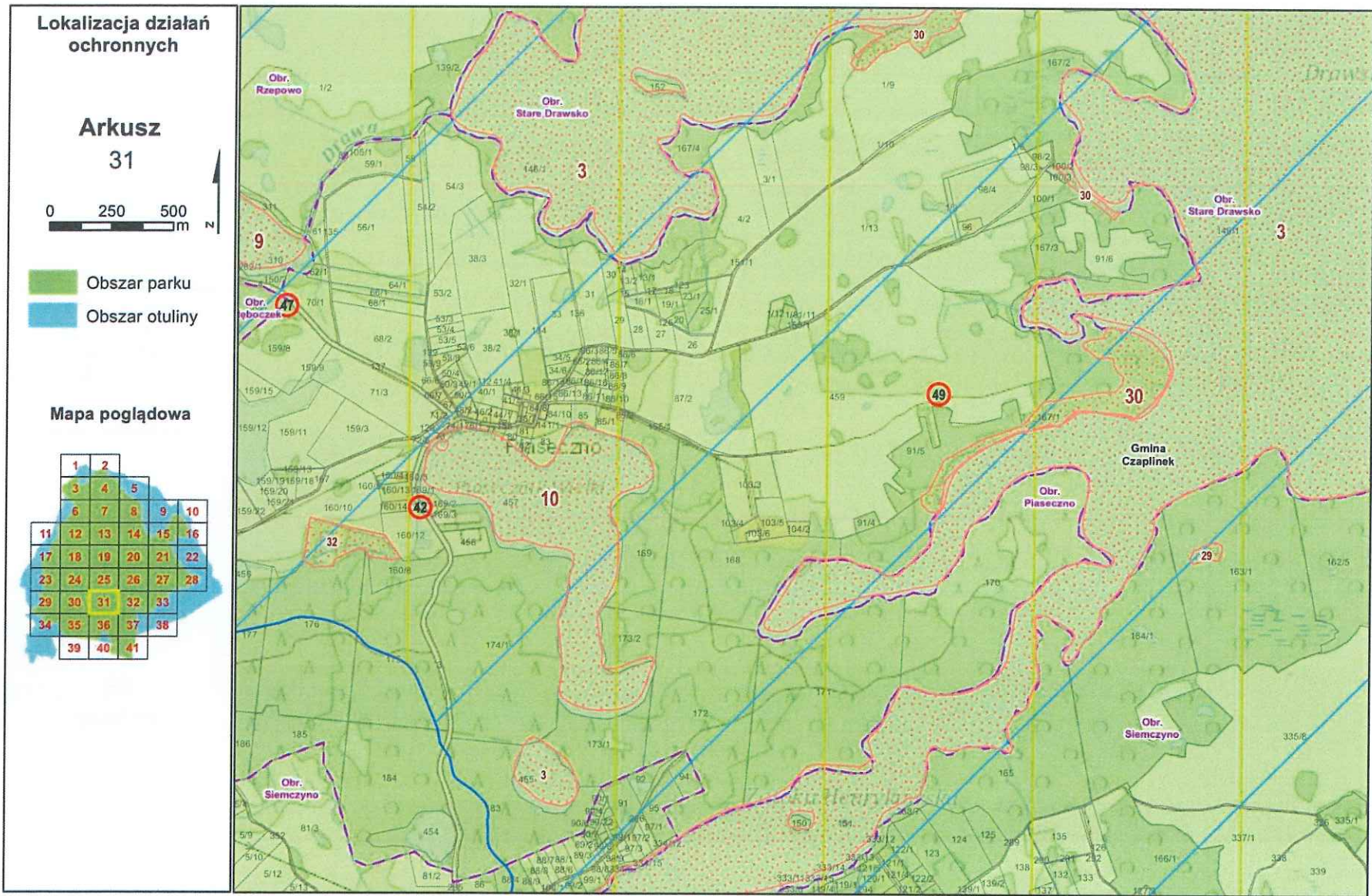


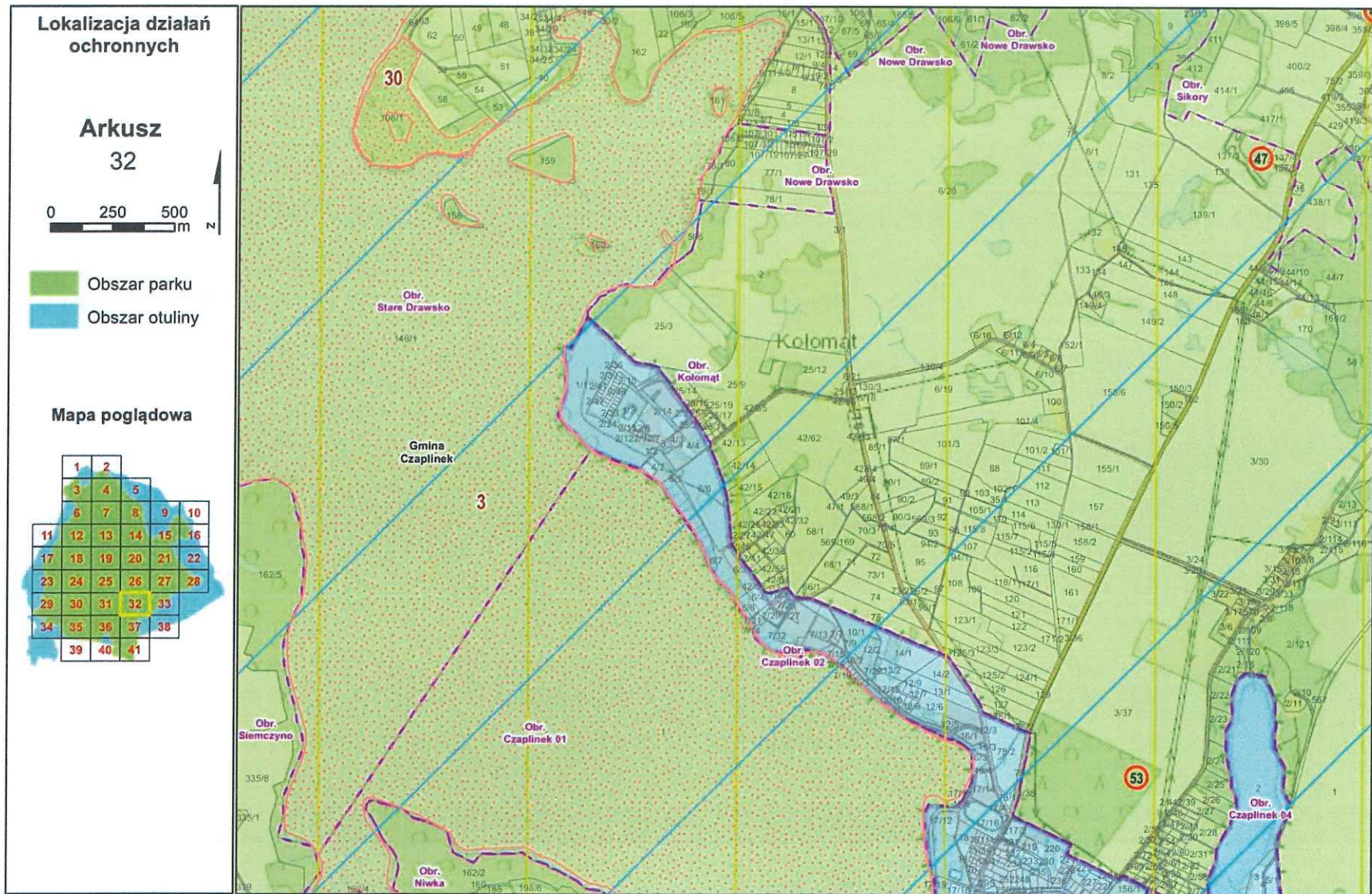


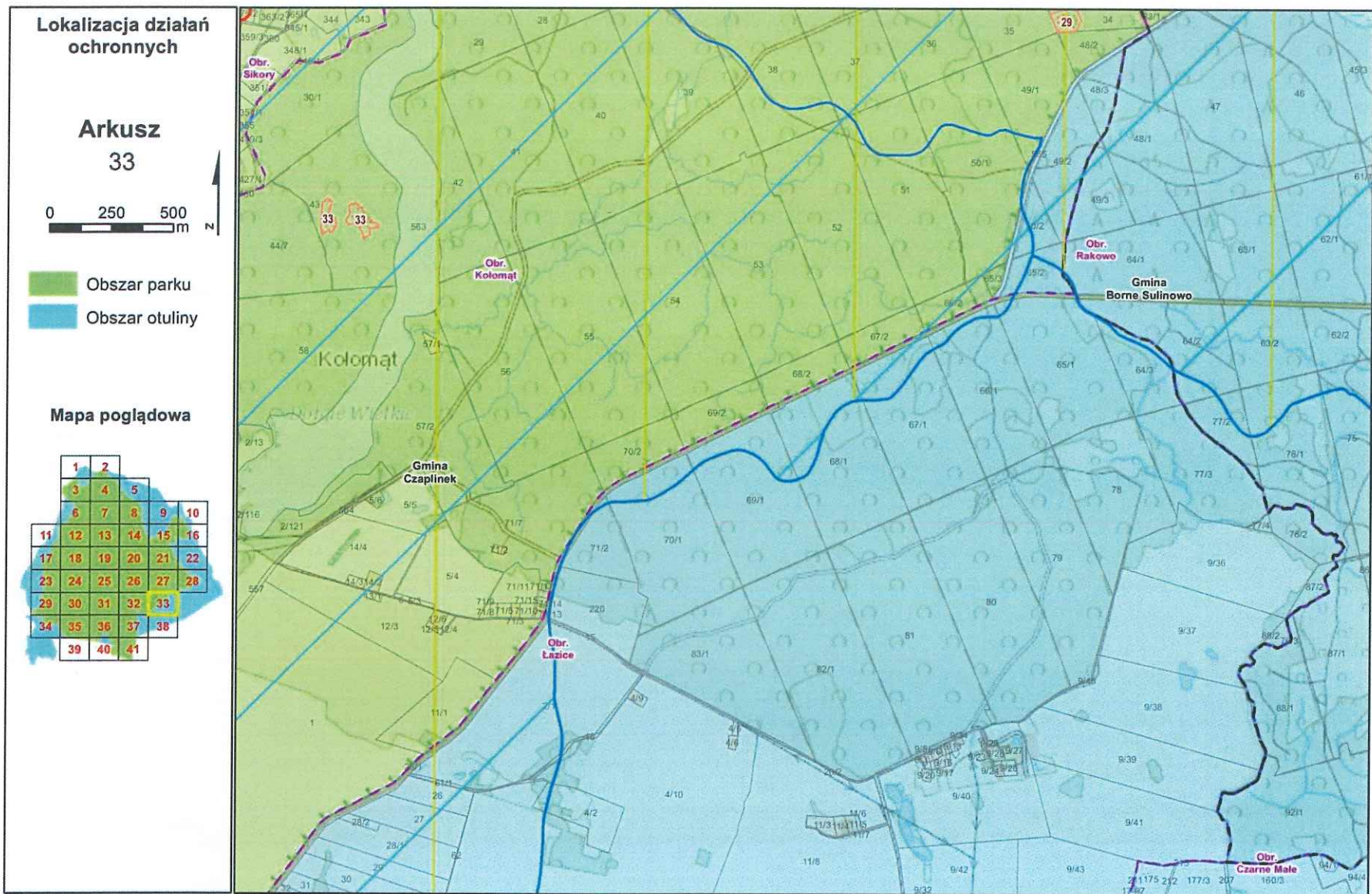


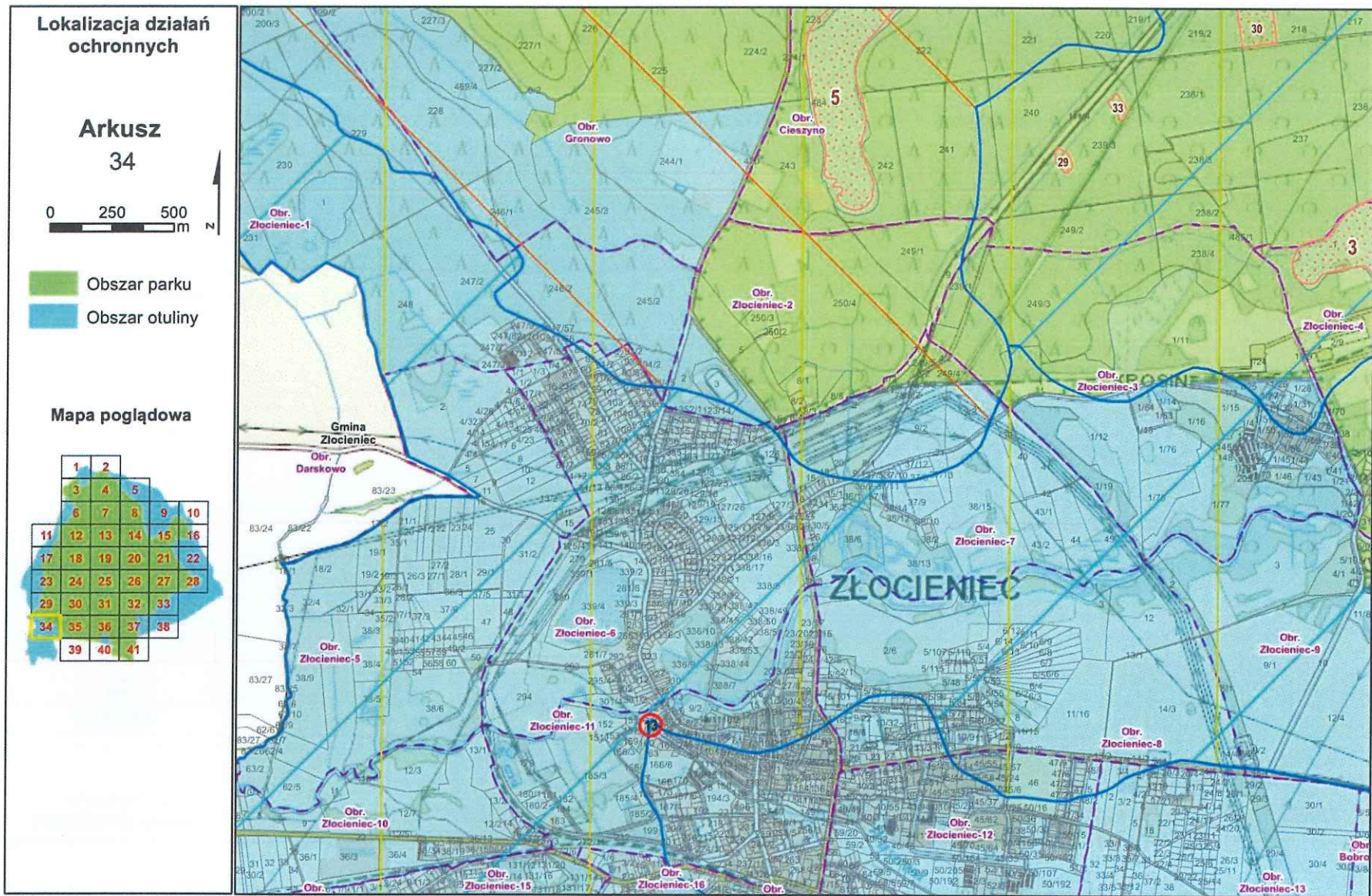


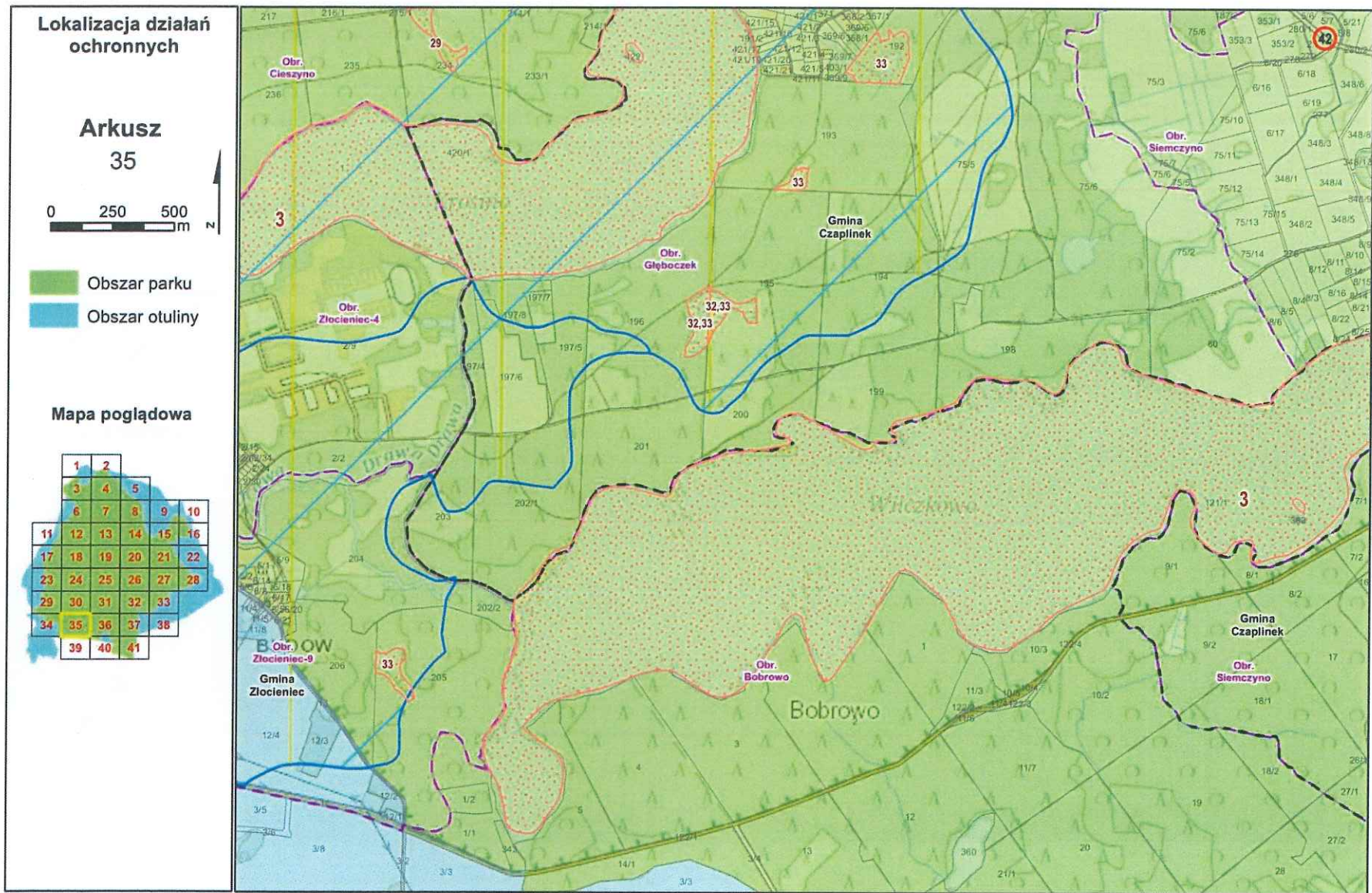


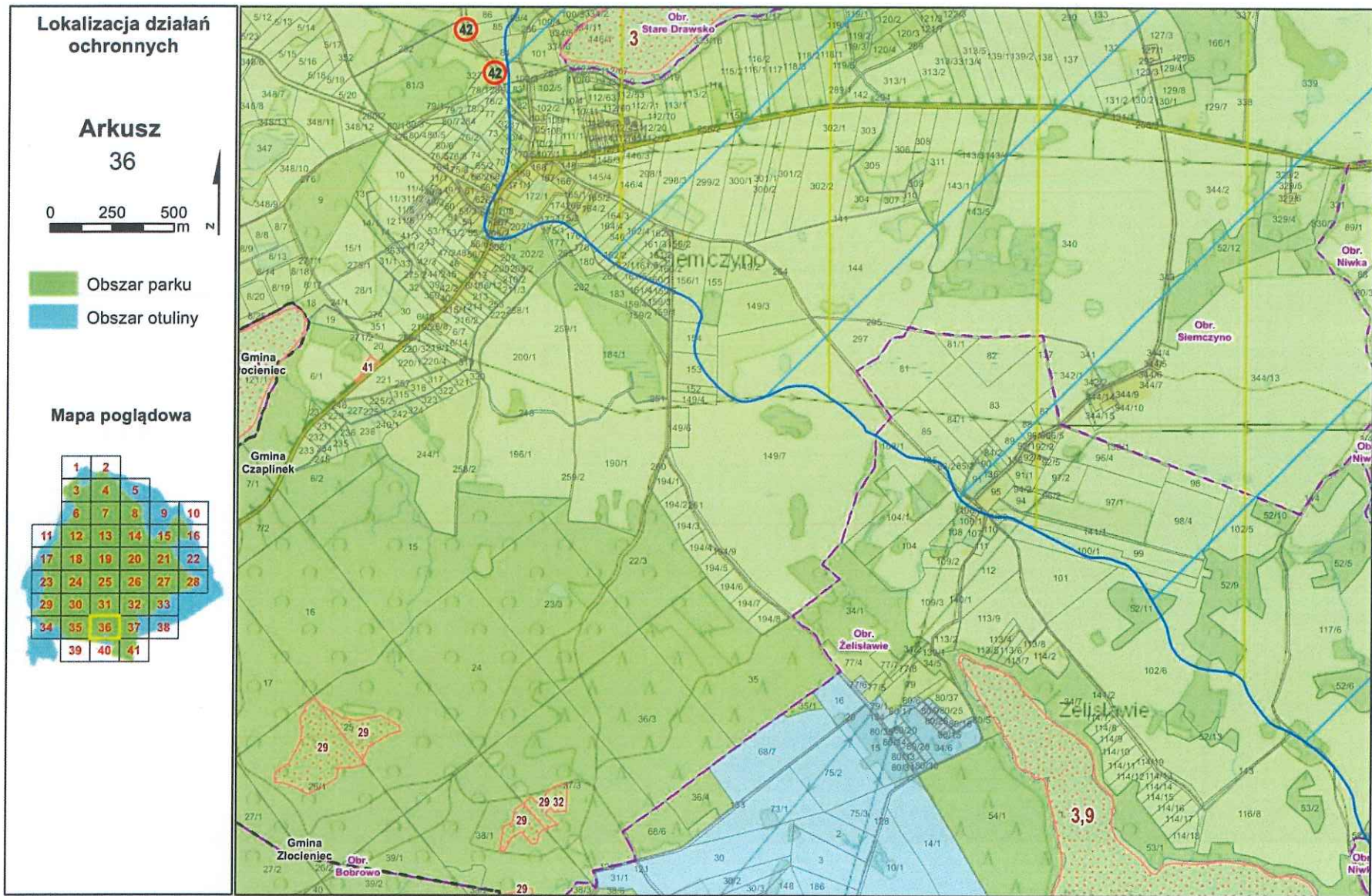


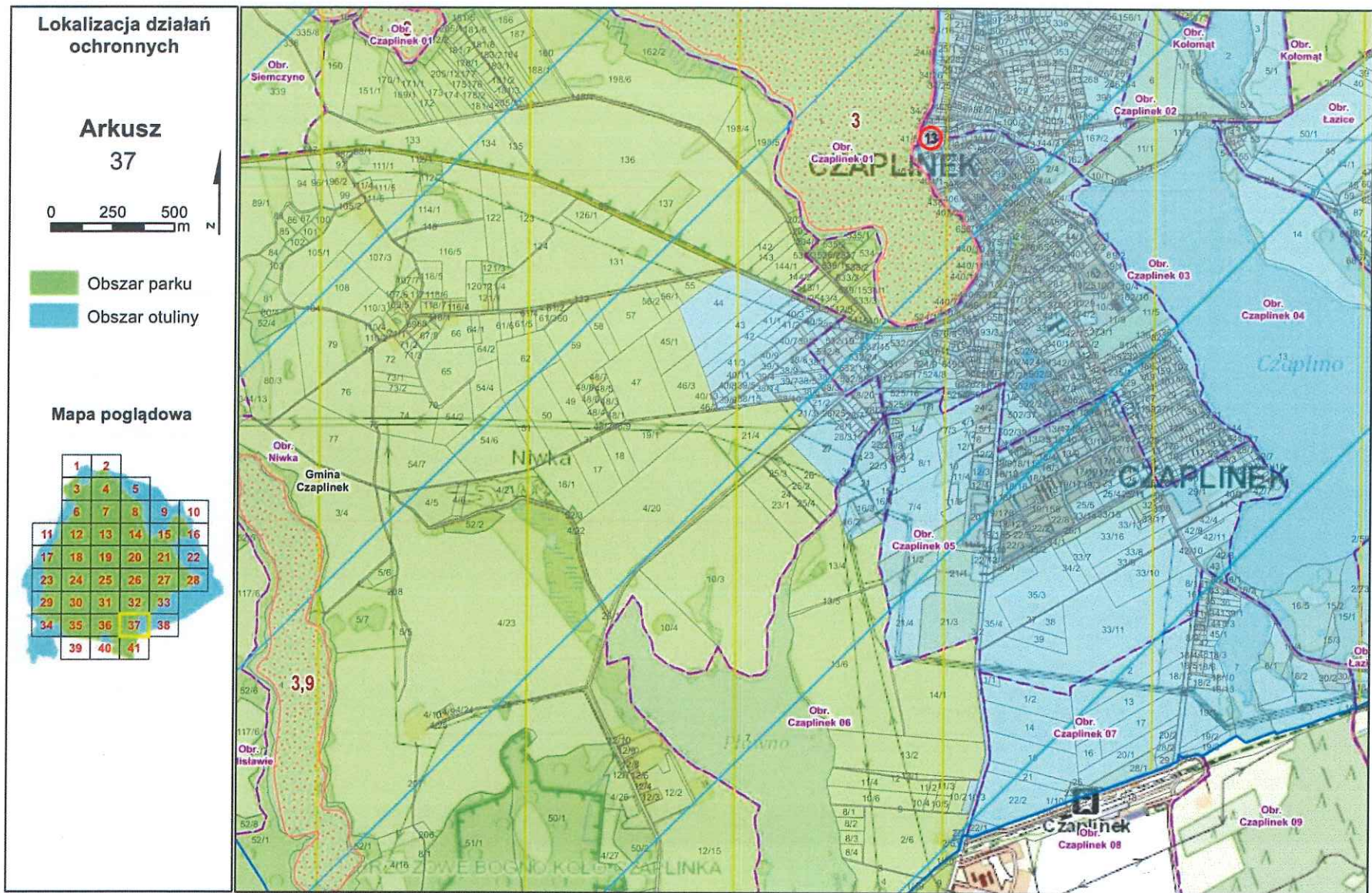


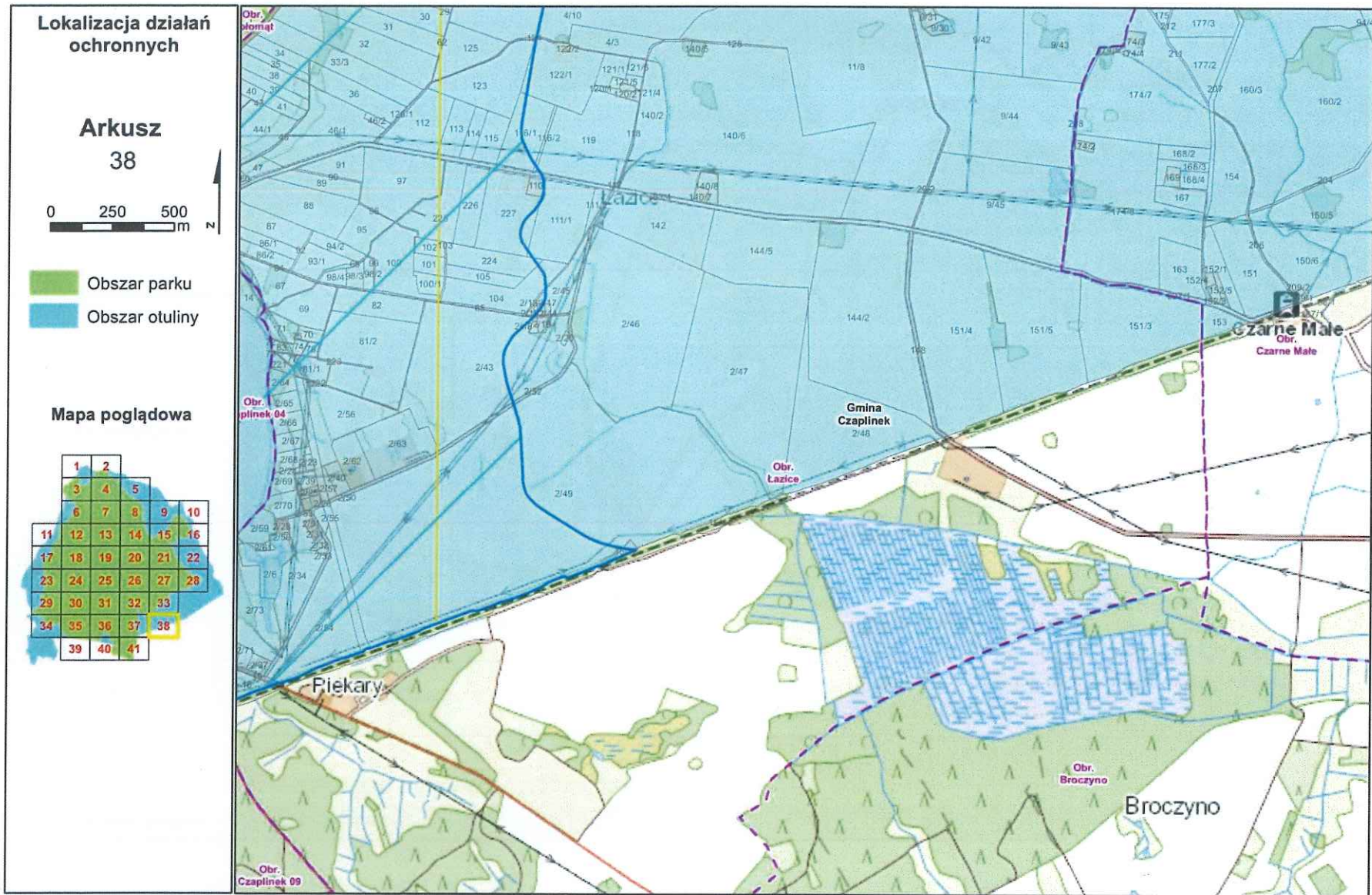


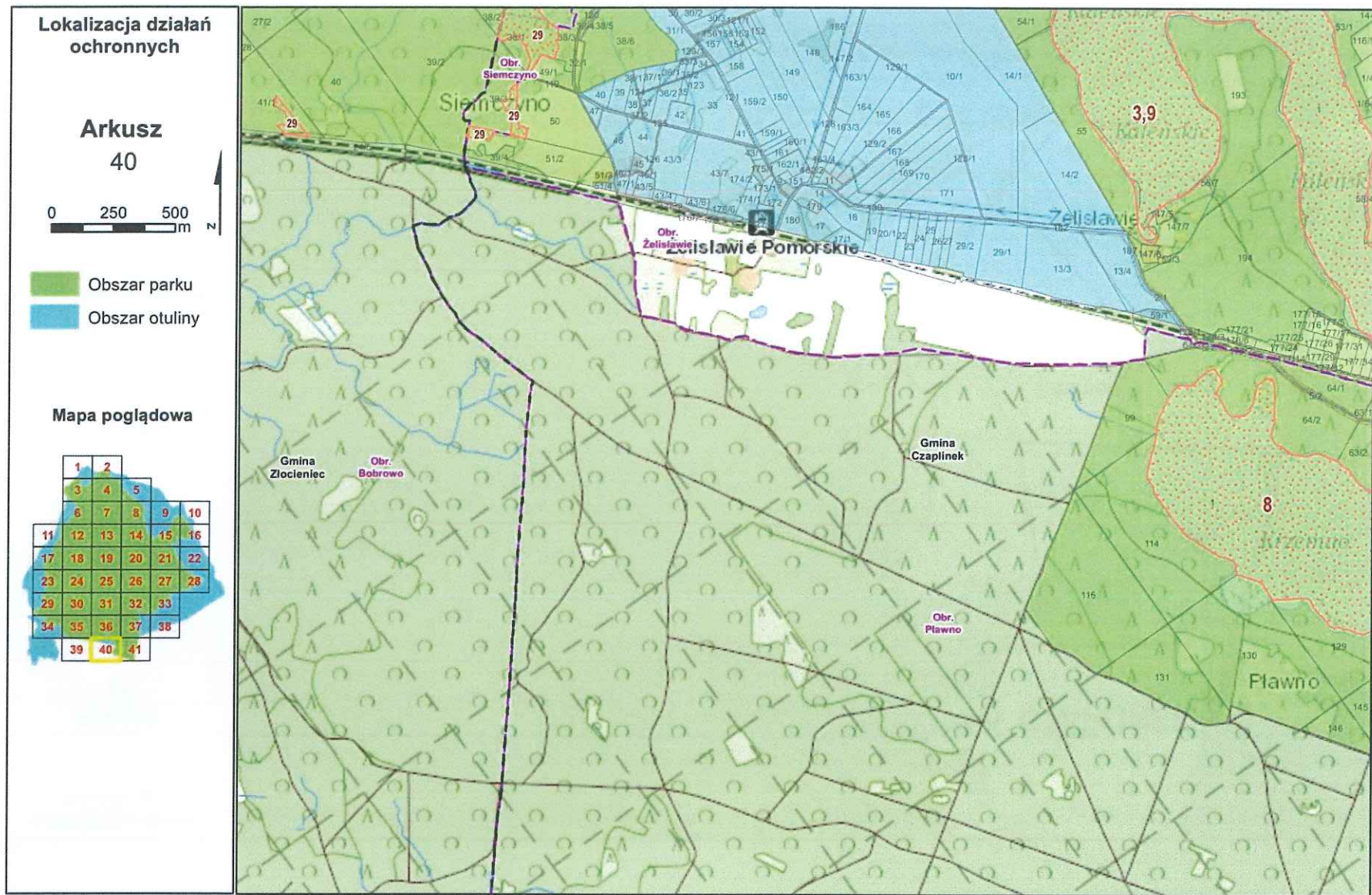


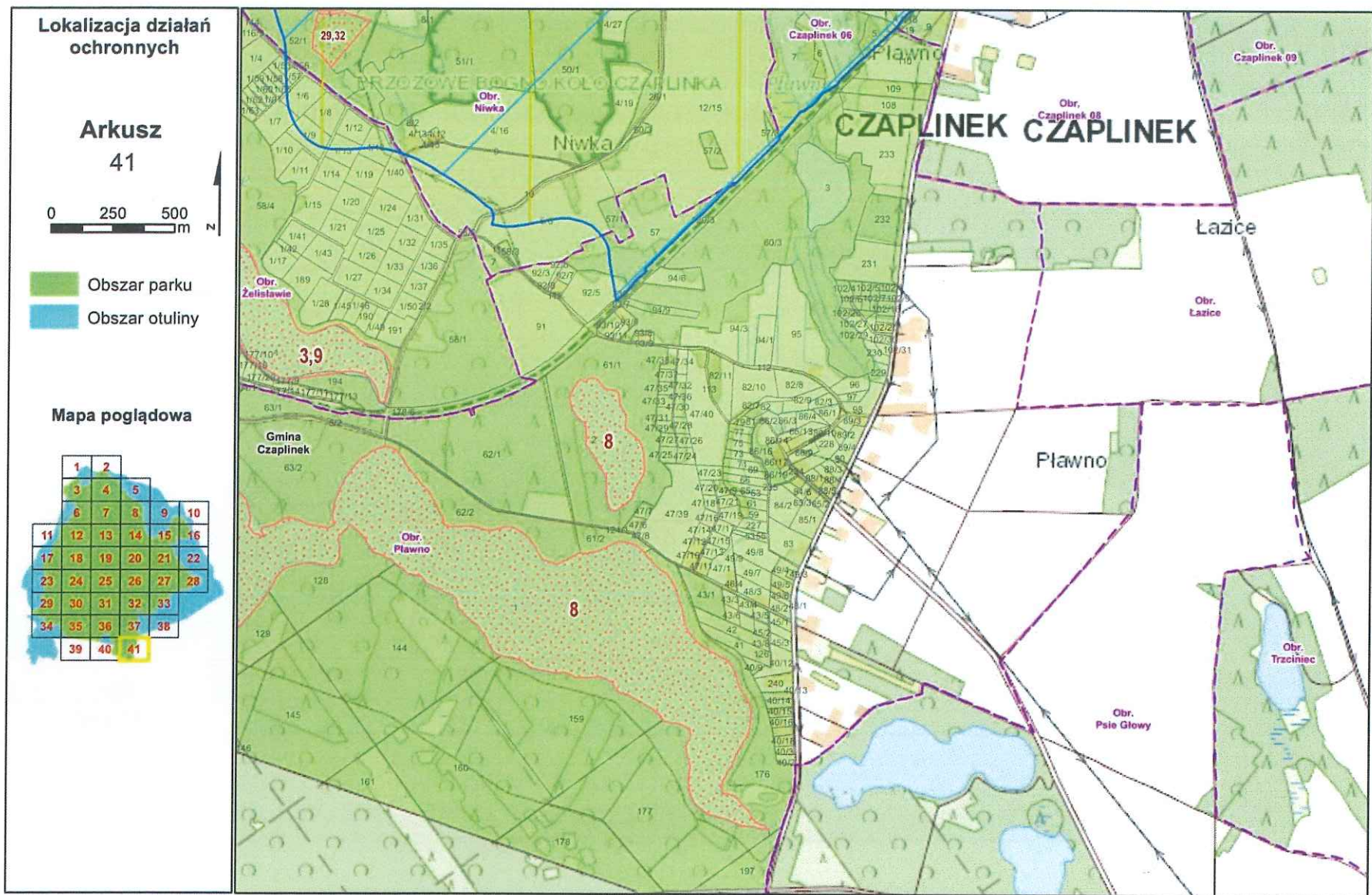










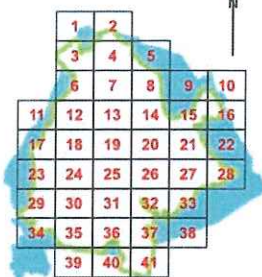


Załącznik nr 1D
do uchwały nr
Sejmiku Województwa Zachodniopomorskiego
z dnia

**Mapa gruntów, które nie powinny być zalesiane i zamieniane na grunty orne oraz
obszarów chronionych przed zabudową w Drawskim Parku Krajobrazowym**

Grunty które nie powinny być zalesiane oraz zamieniane na grunty orne, obszary które powinny być chronione przed zabudową

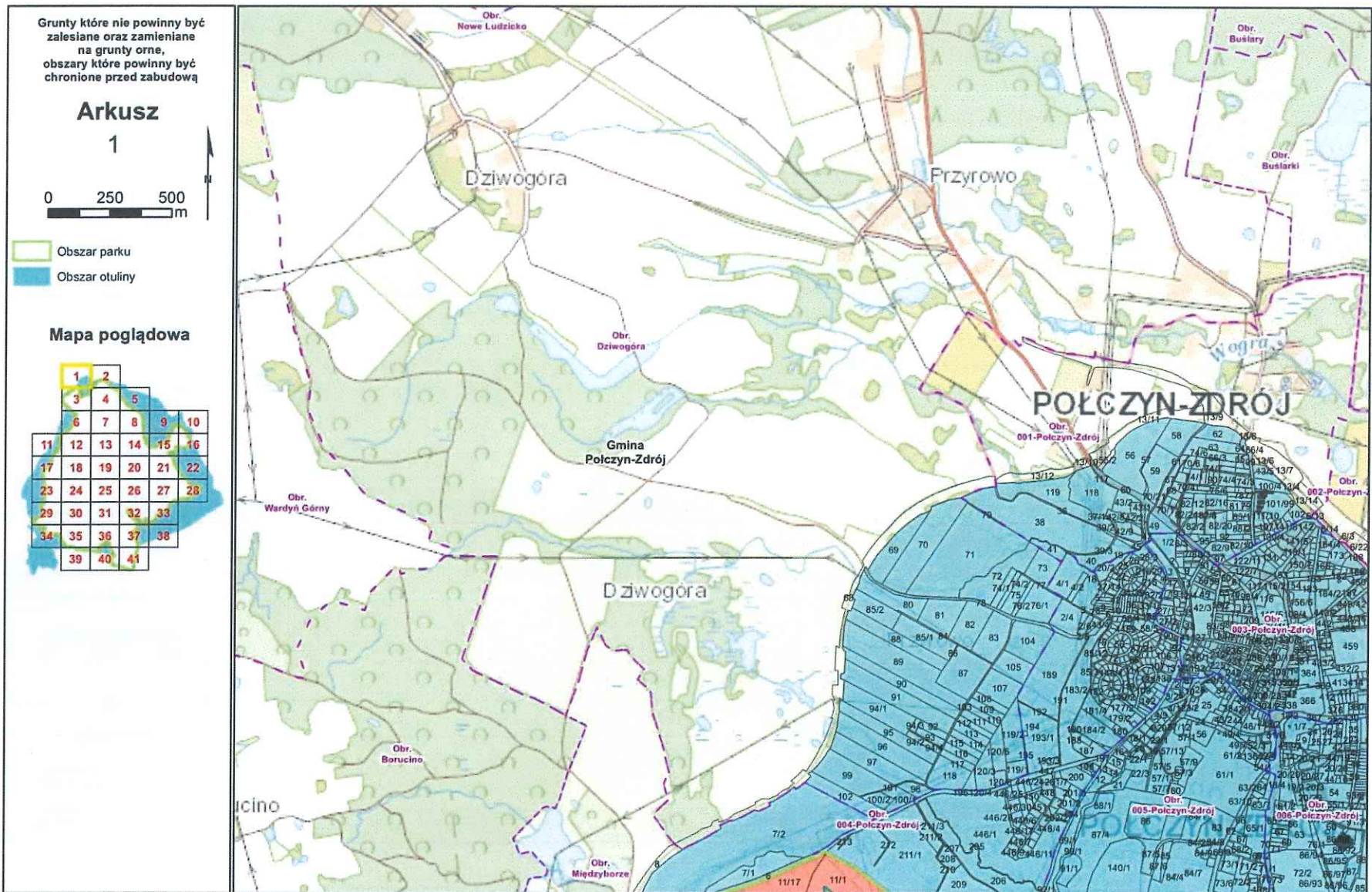
Mapa poglądowa

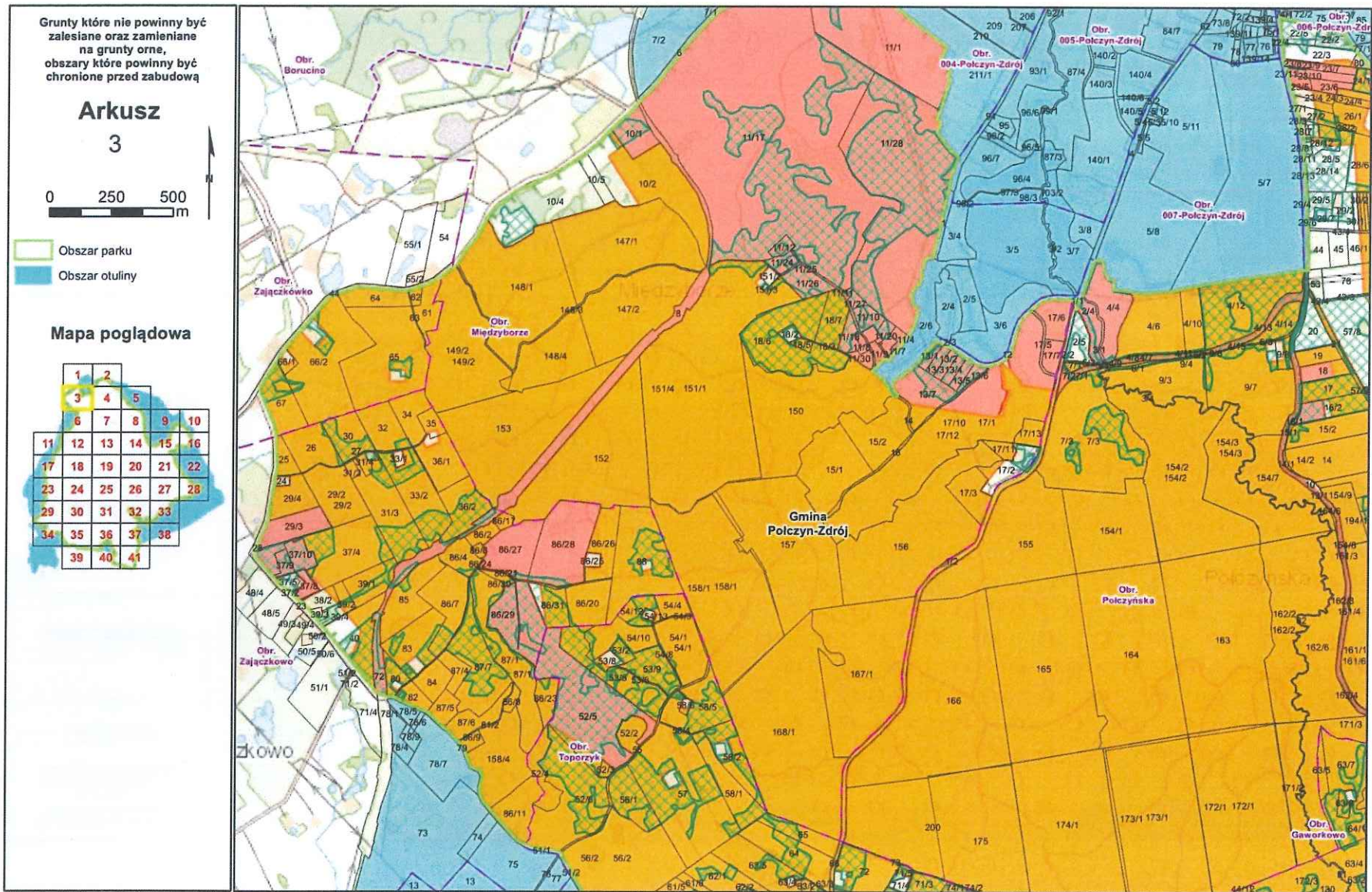


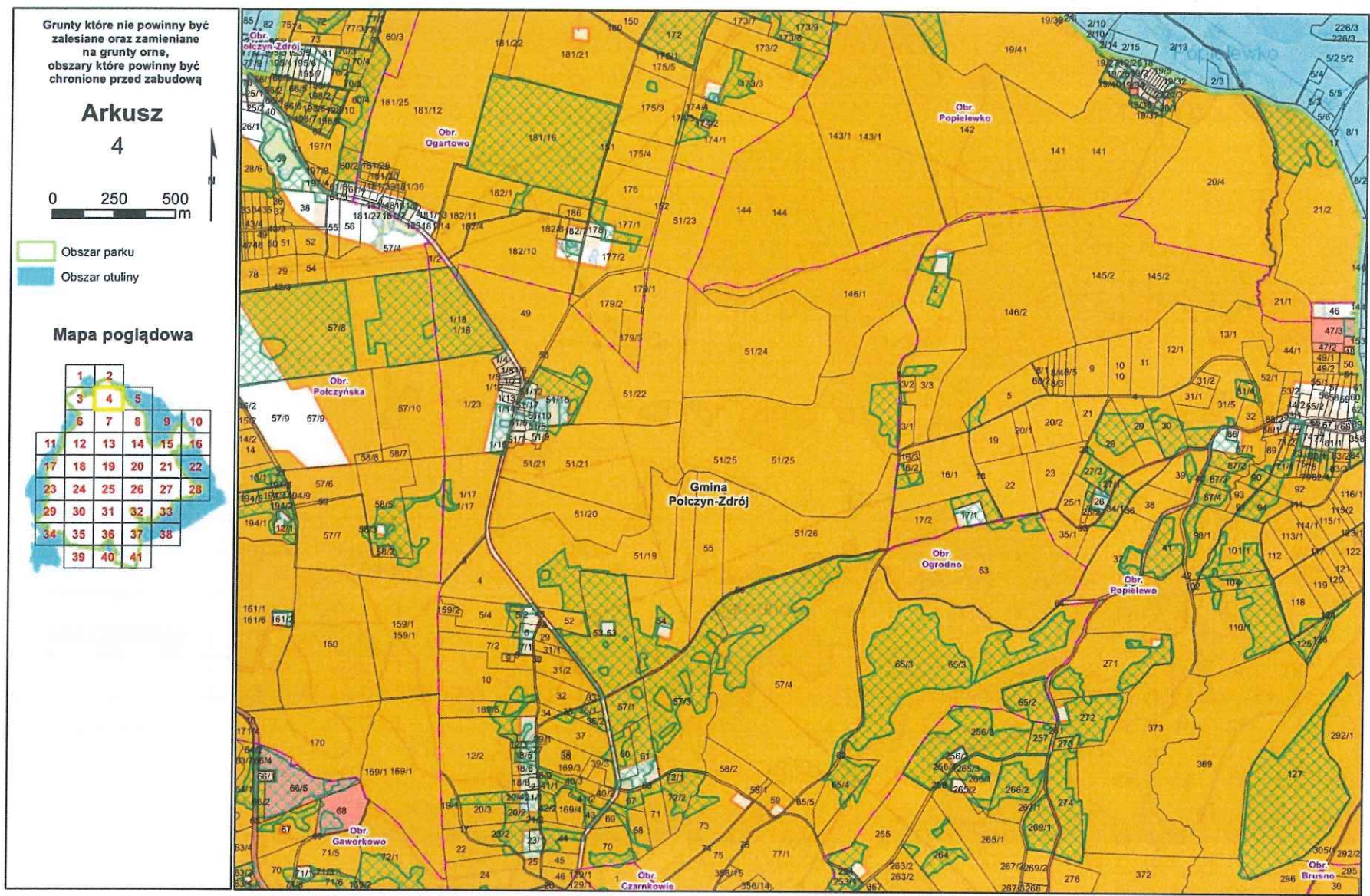
LEGENDA

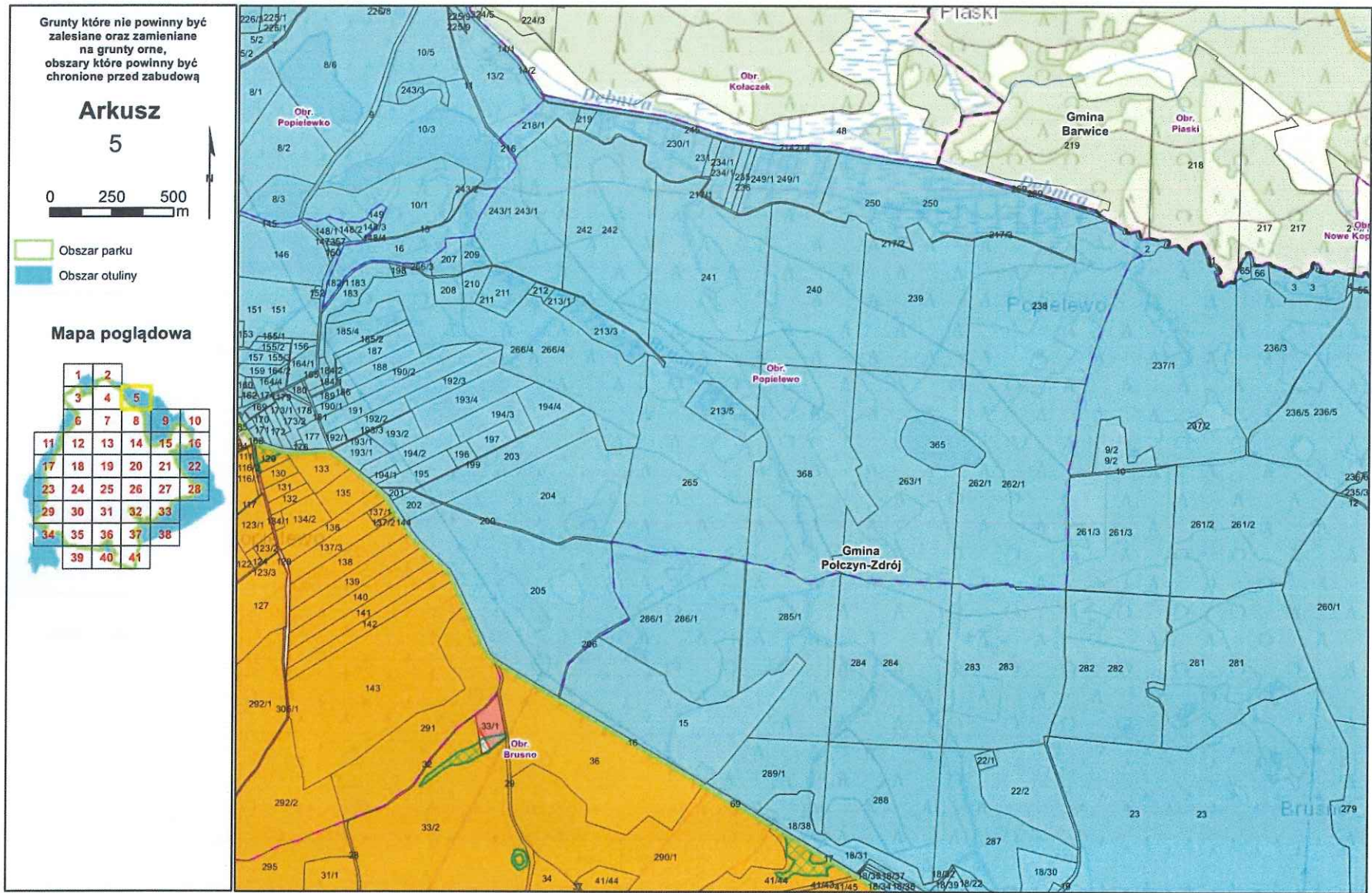
-  Obszar parku
-  Obszar otuliny
-  Obszary zabudowy zgodne z MPZP
-  Obszary które powinny być chronione przed zabudową i lokalizacją elementów niekorzystnie wpływających na krajobraz
-  Granica gminy
-  Granica obrębu ewidencyjnego
-  Grunty które nie powinny być zalesiane oraz zamieniane na grunty orne

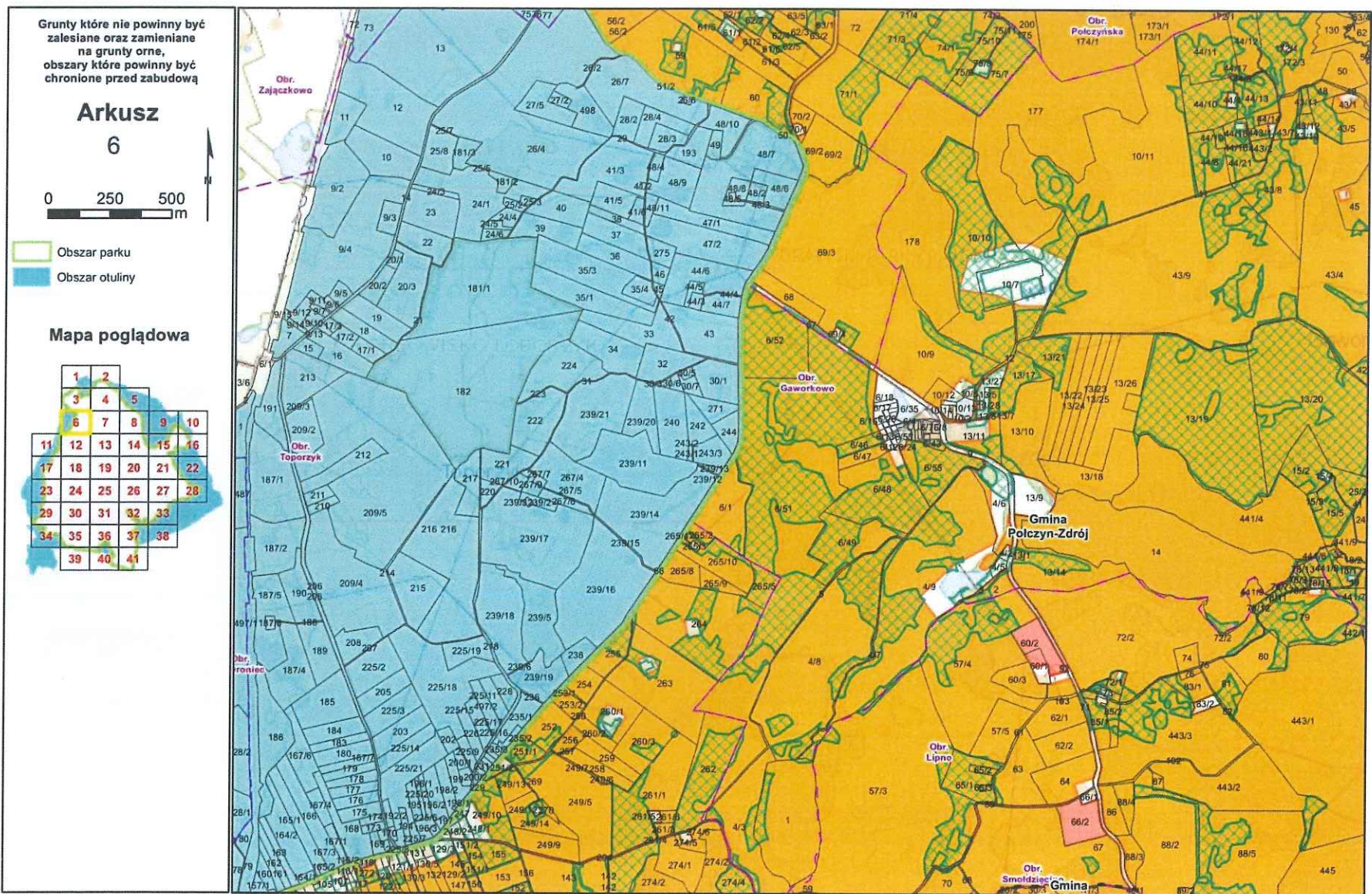
załącznik nr 1D do uchwały
Mapa gruntów, które nie powinny być zalesiane i zamieniane na grunty orne oraz obszarów chronionych przed zabudową w Drawskim Parku Krajobrazowym

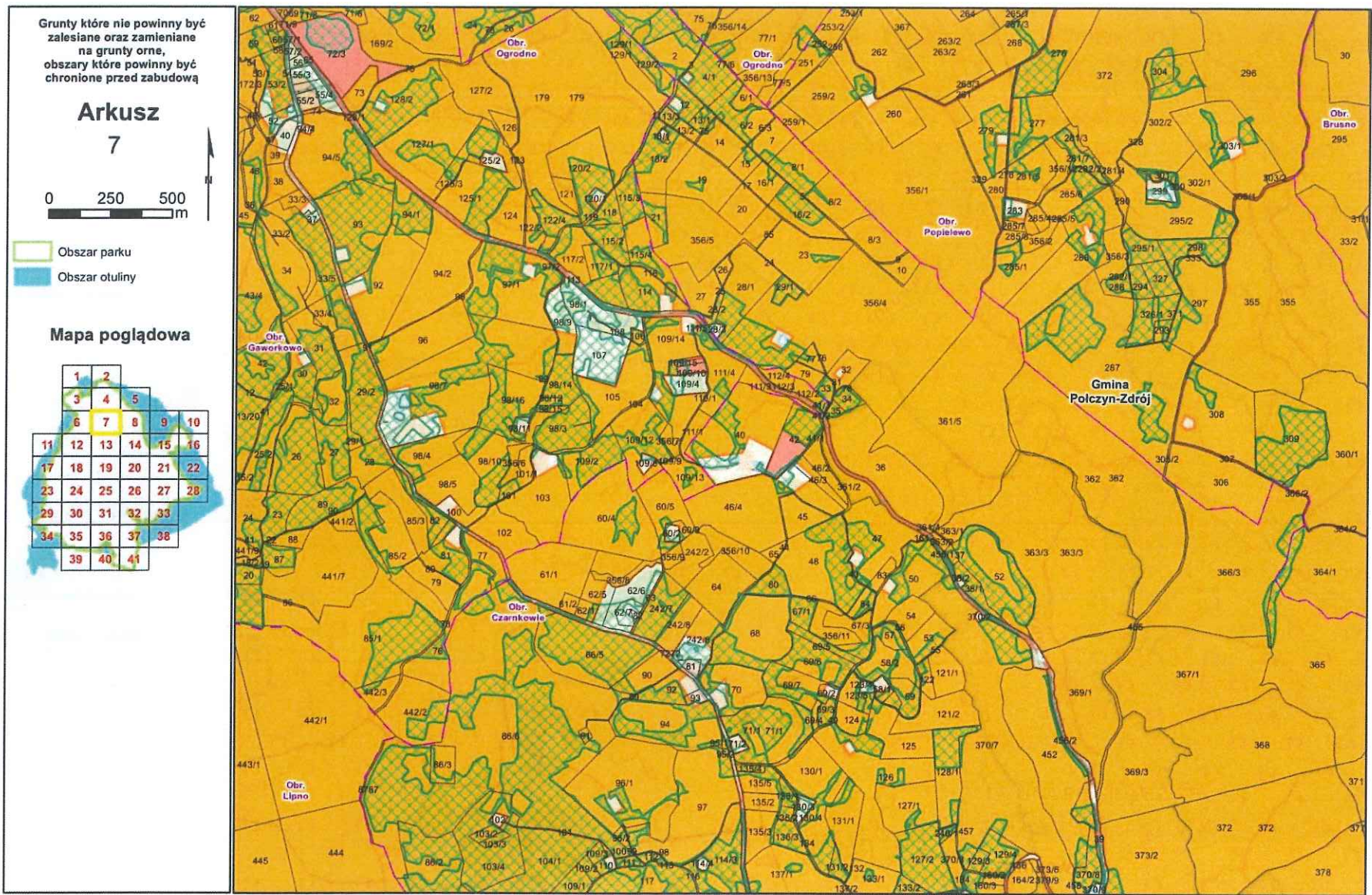


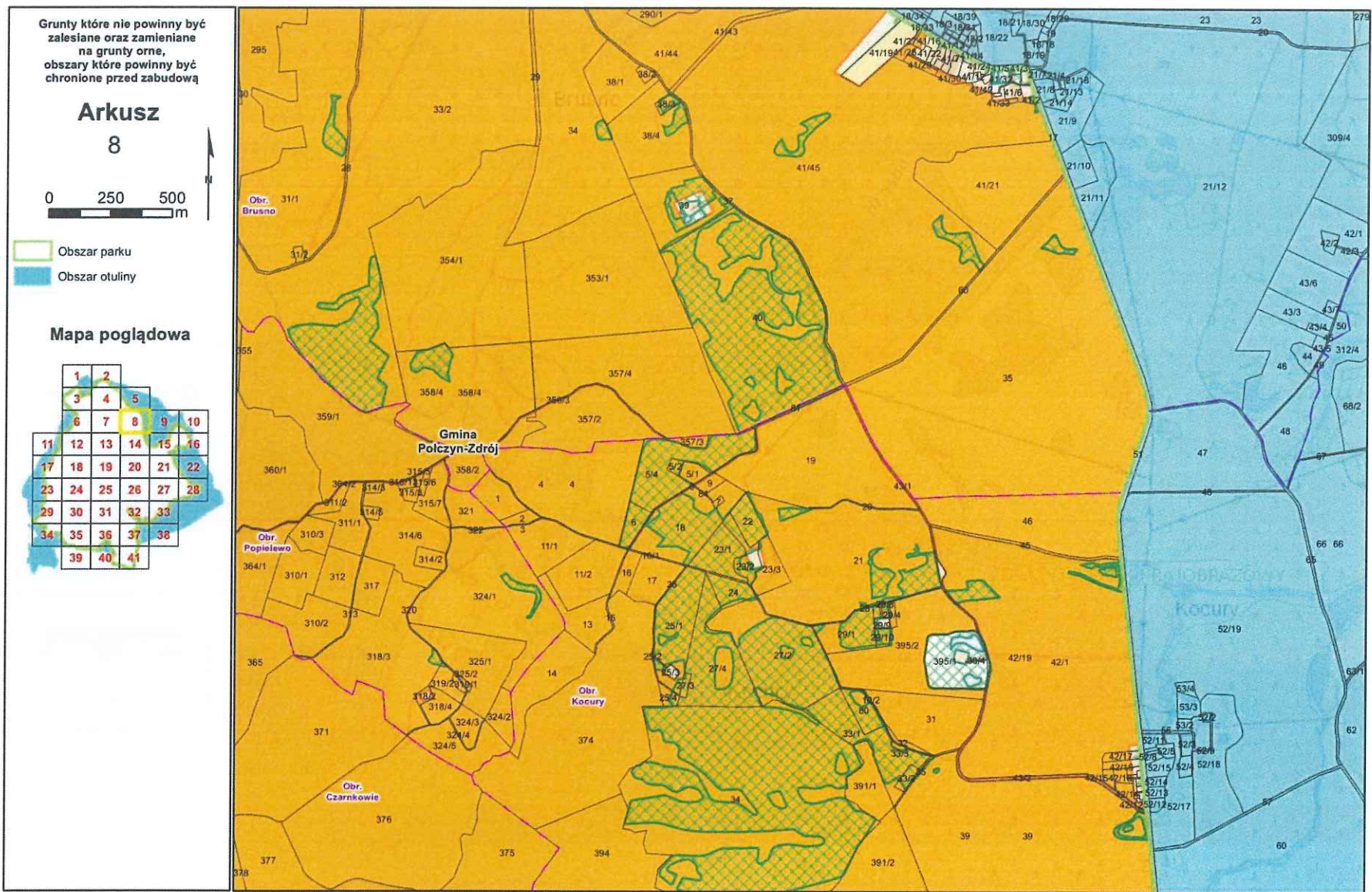


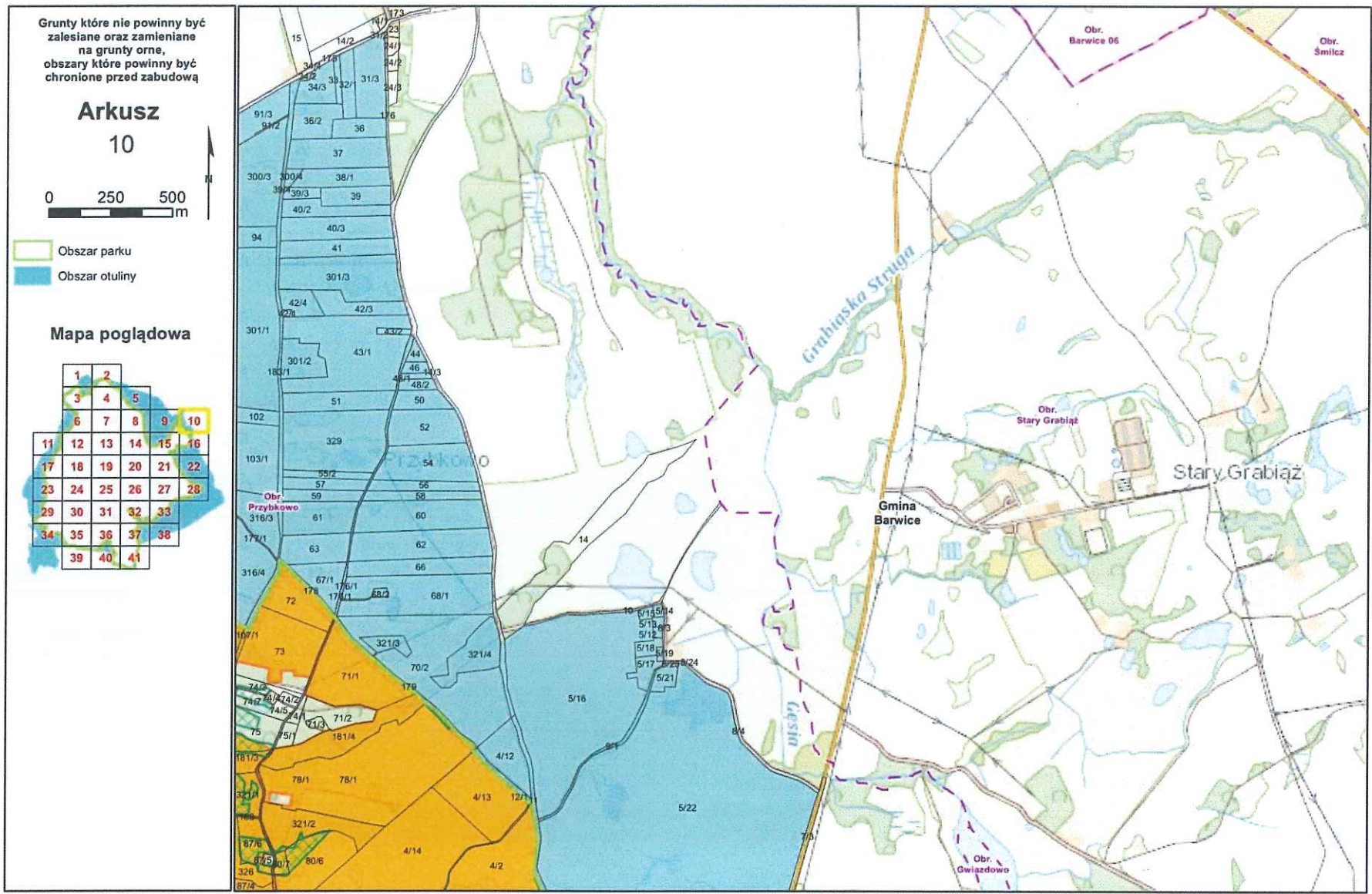


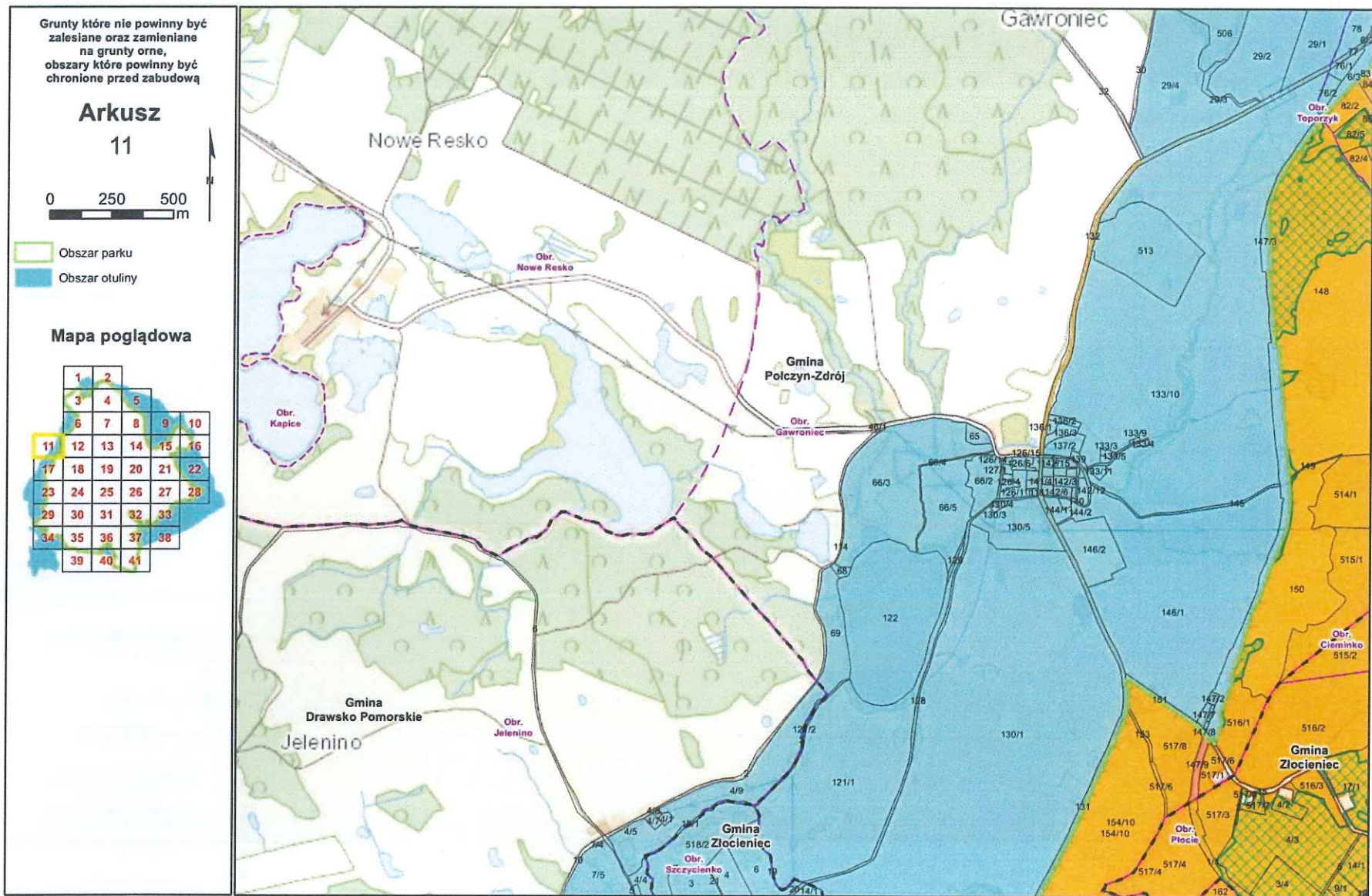


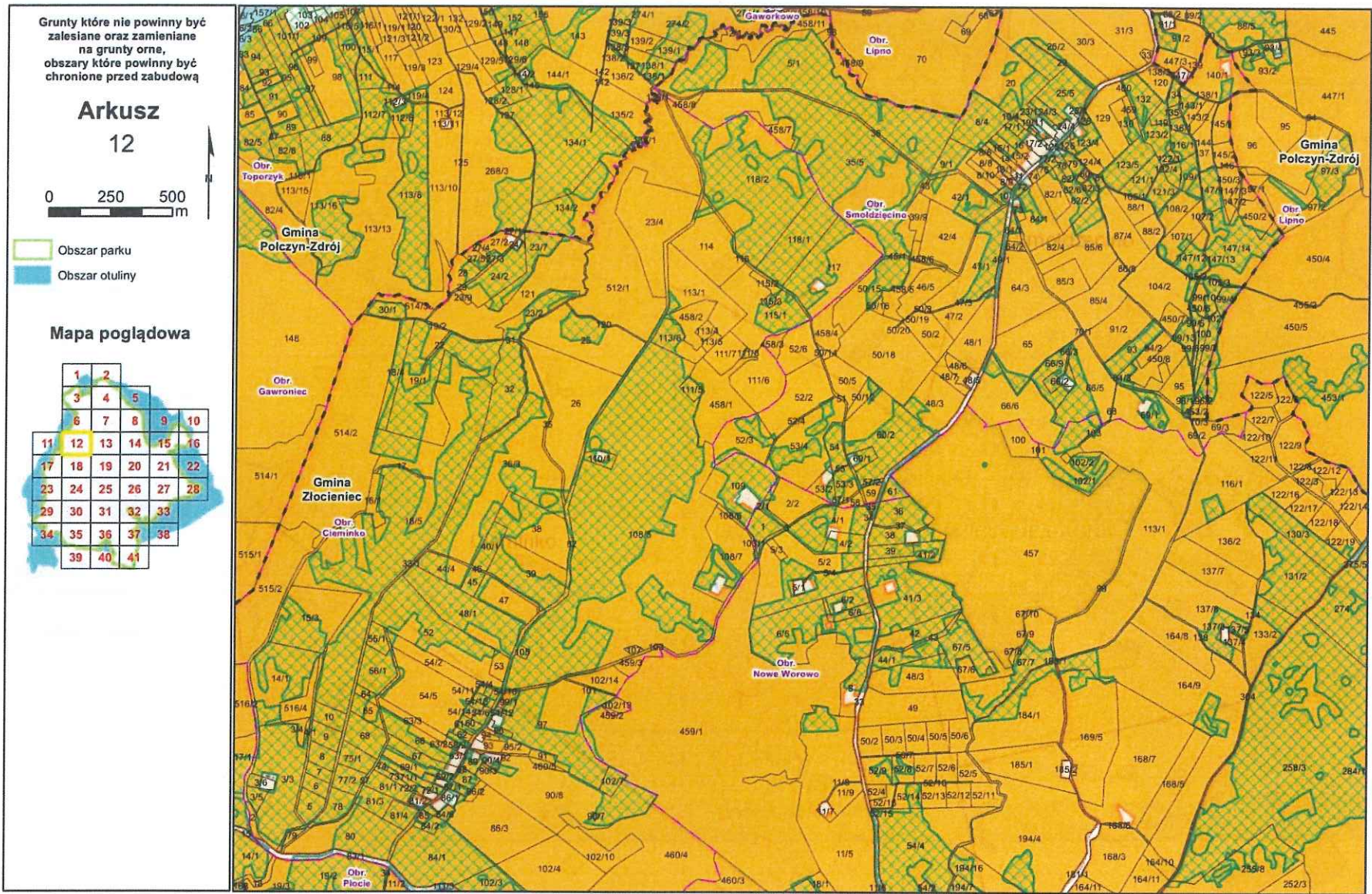


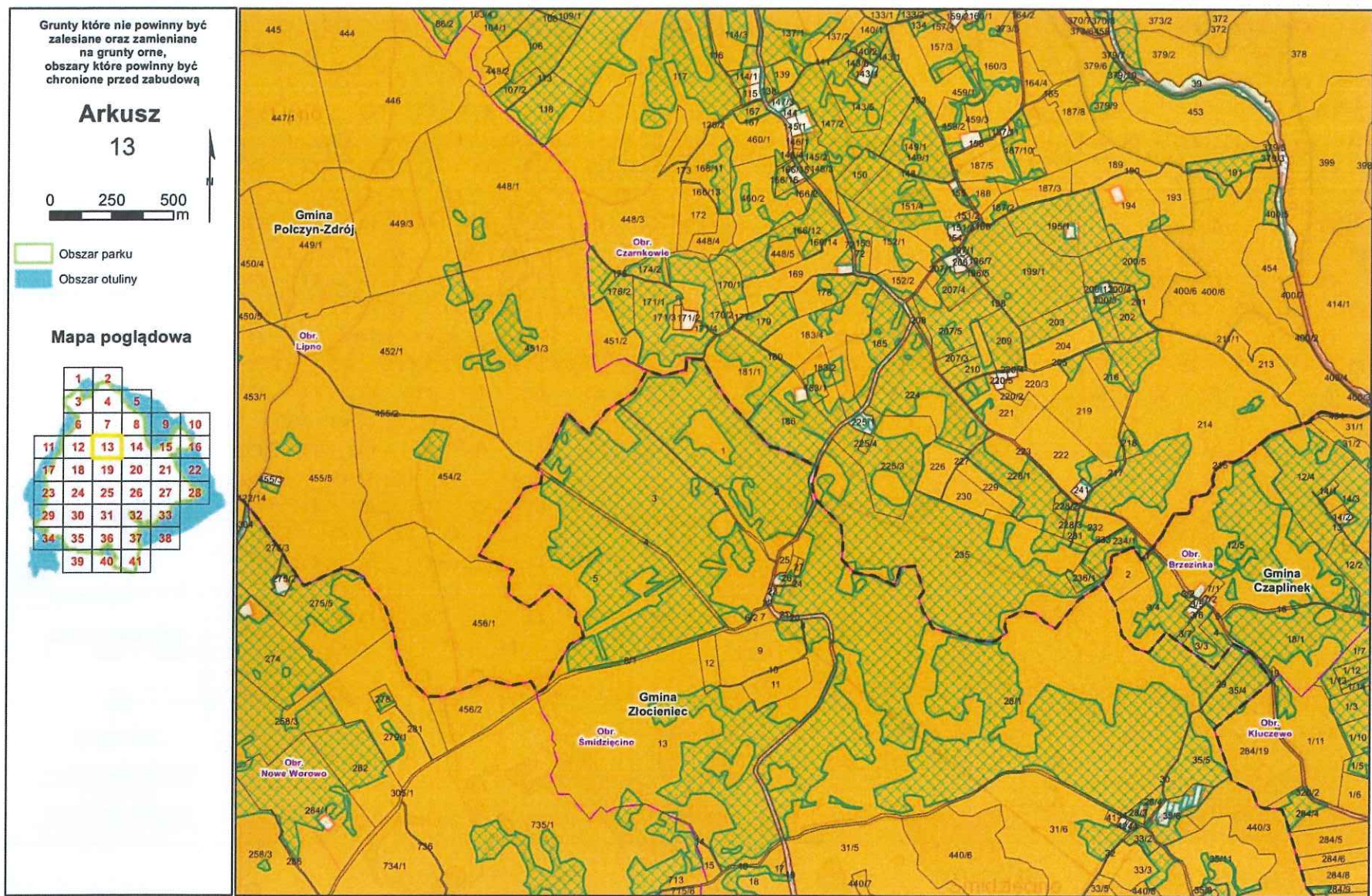


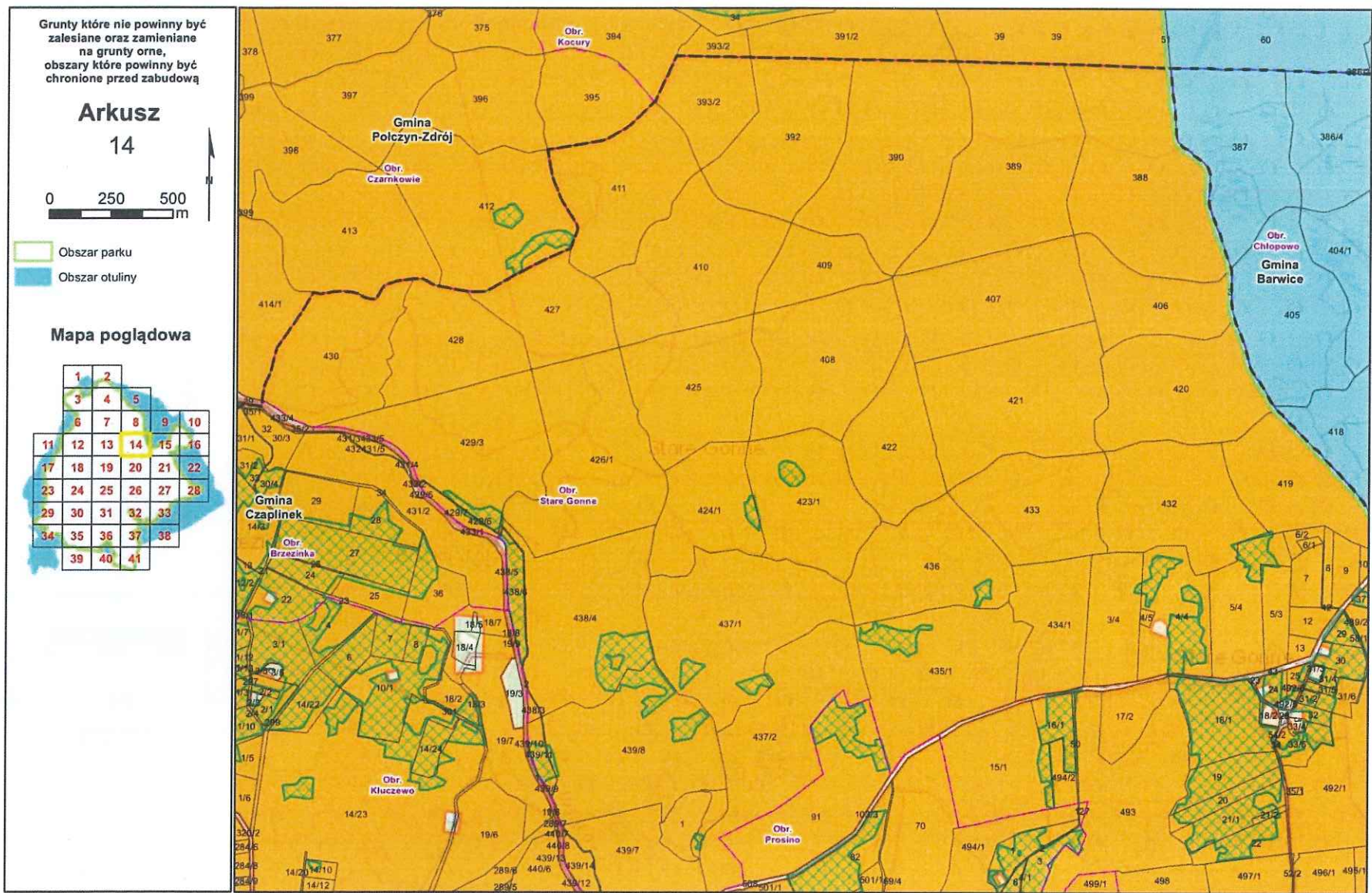


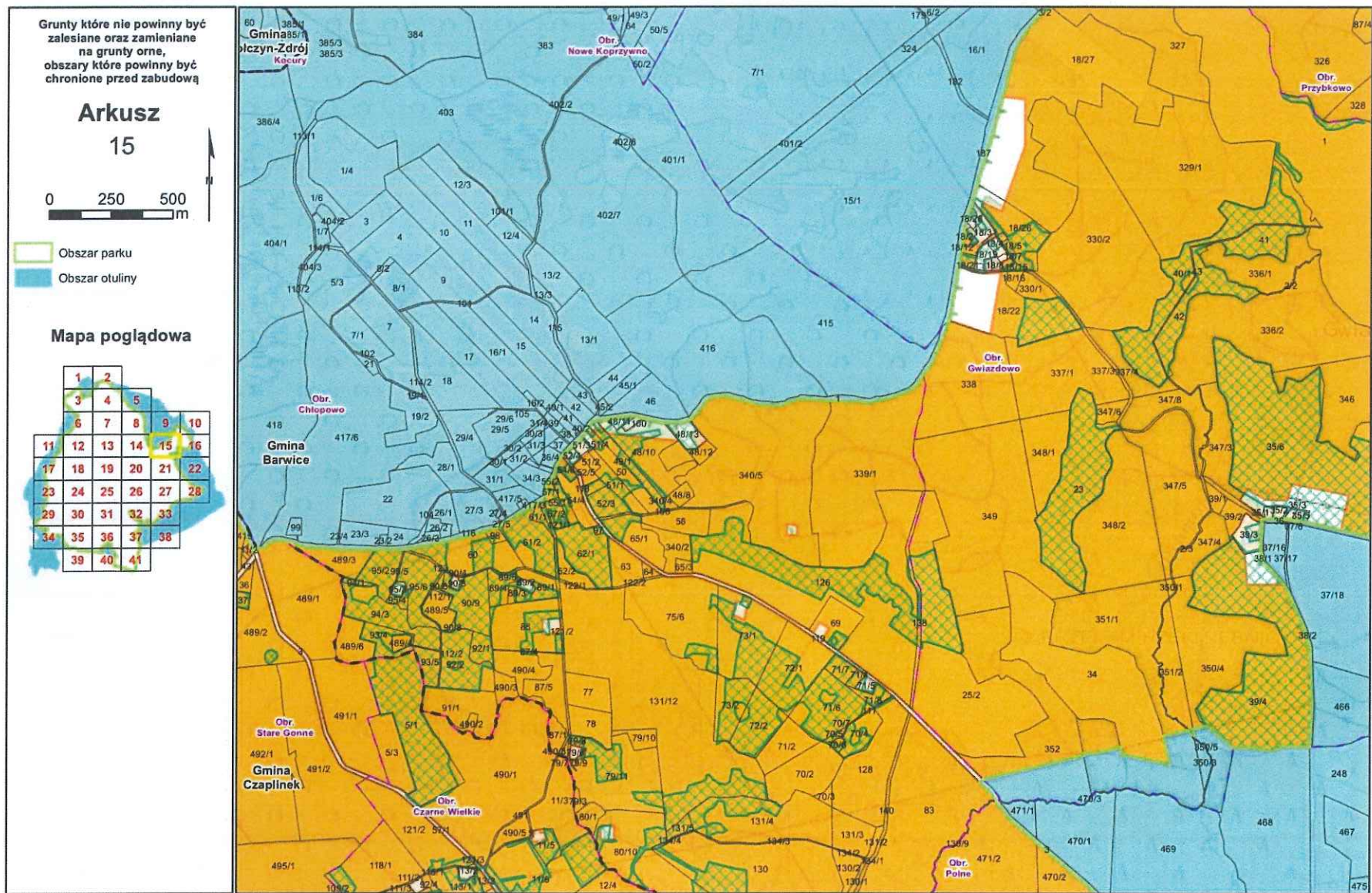


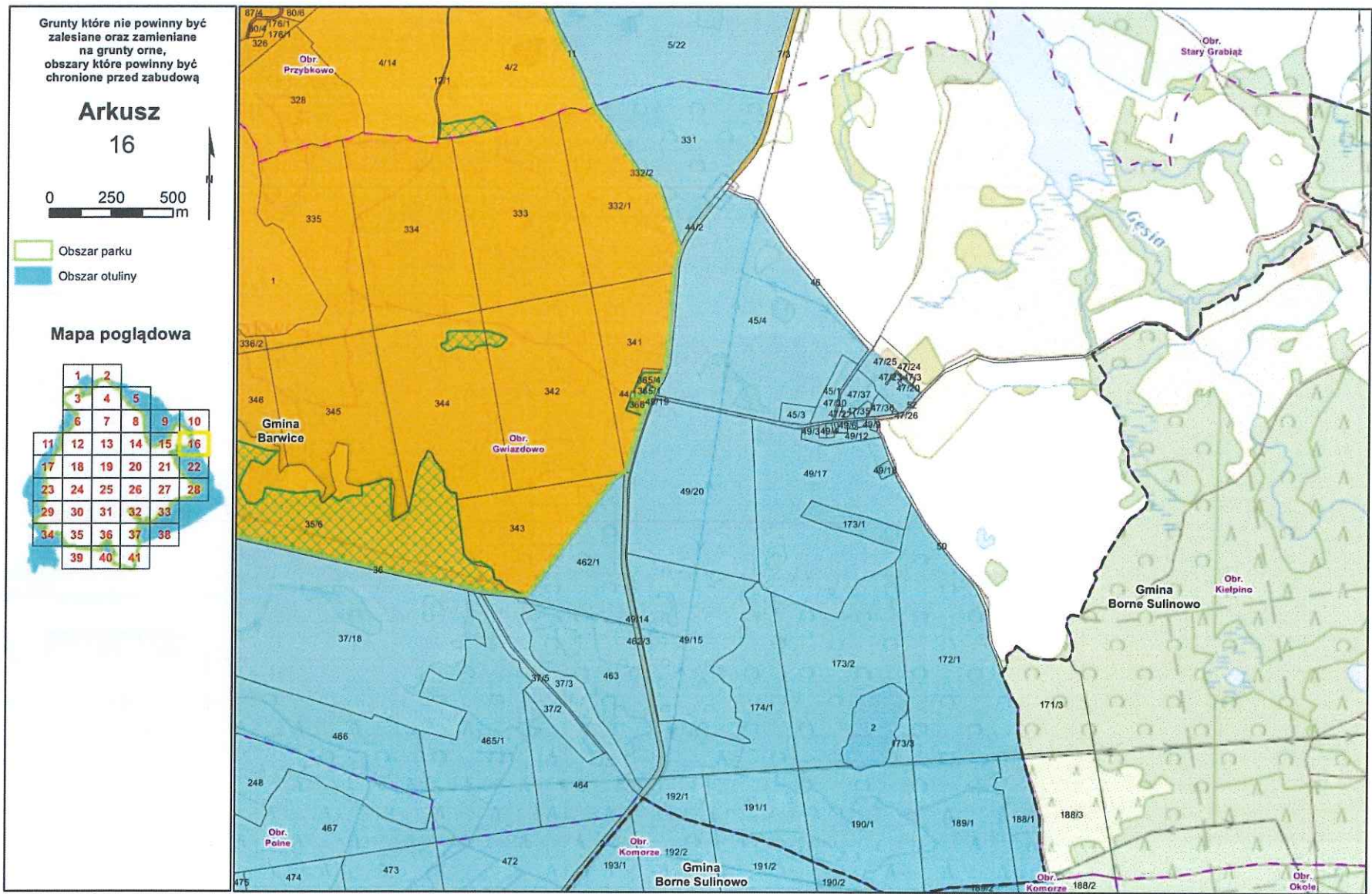


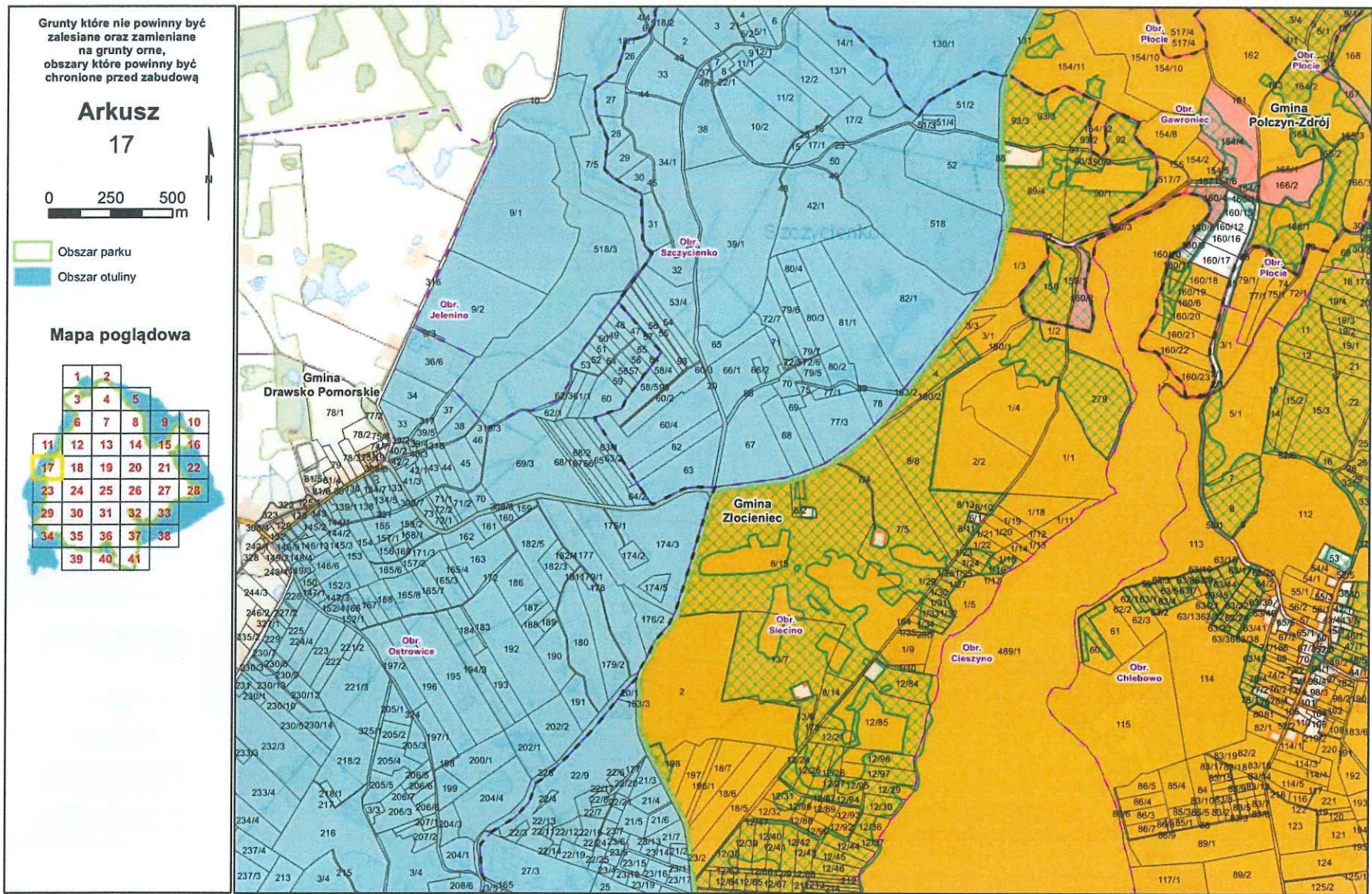


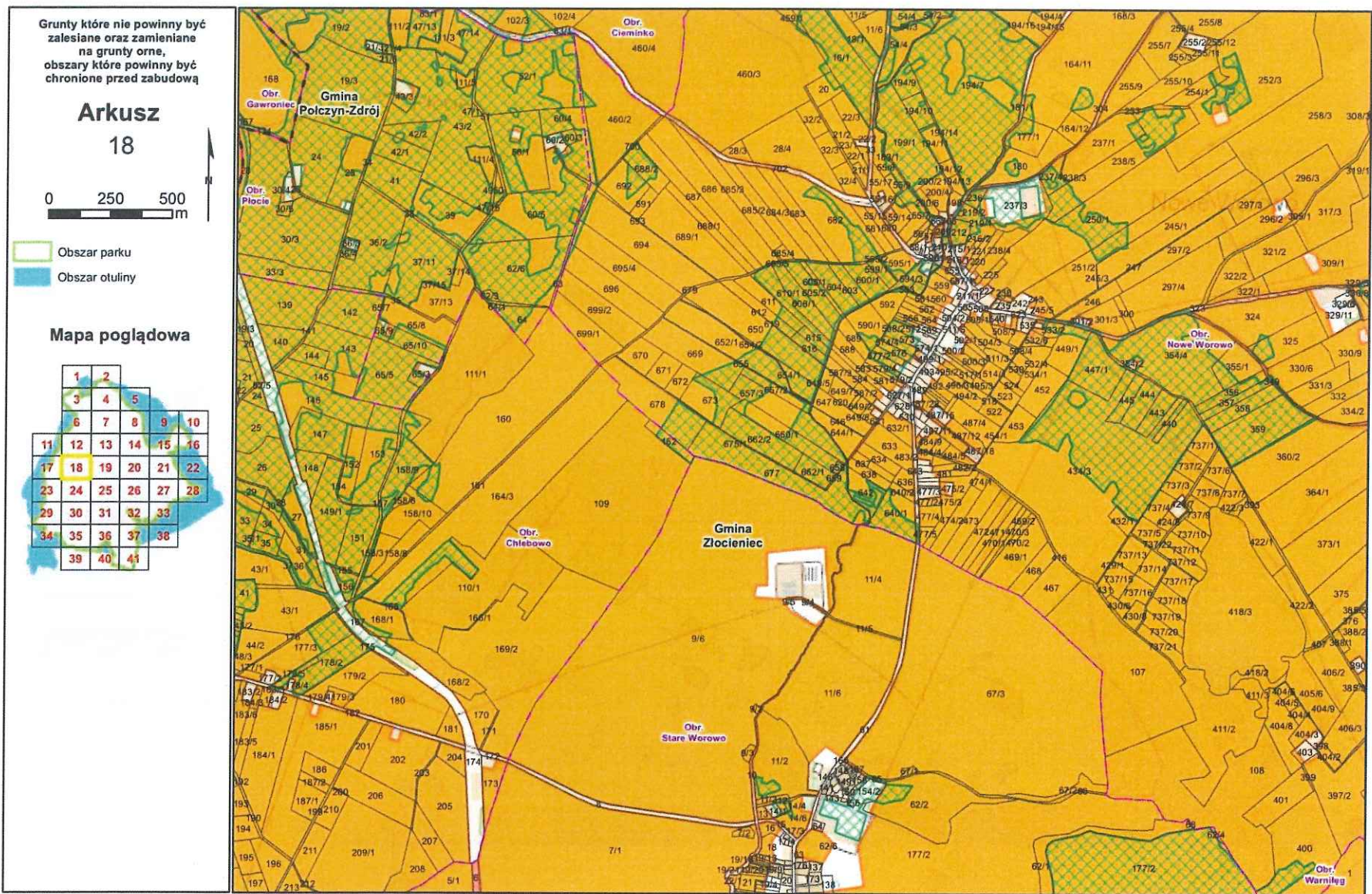


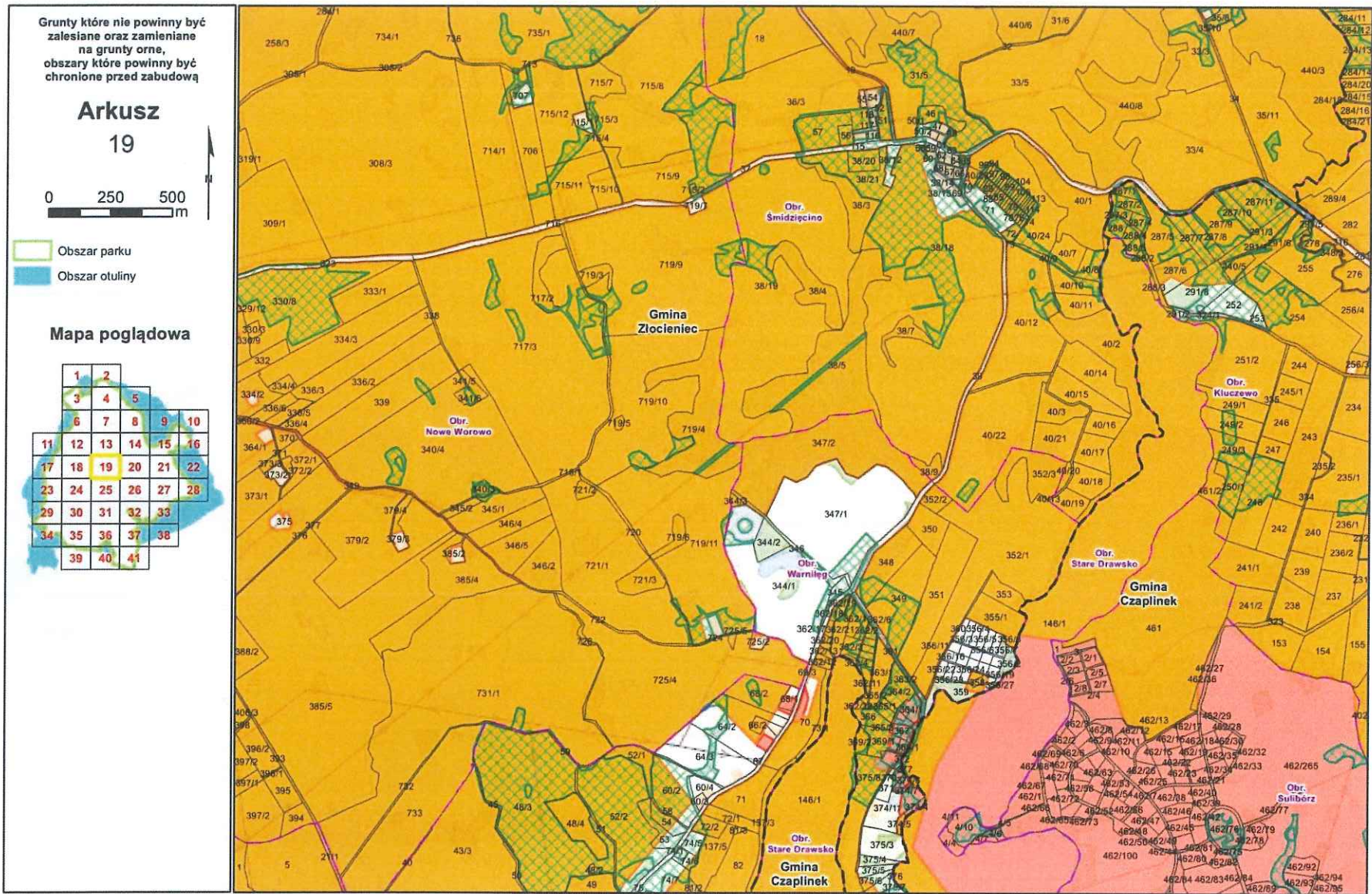


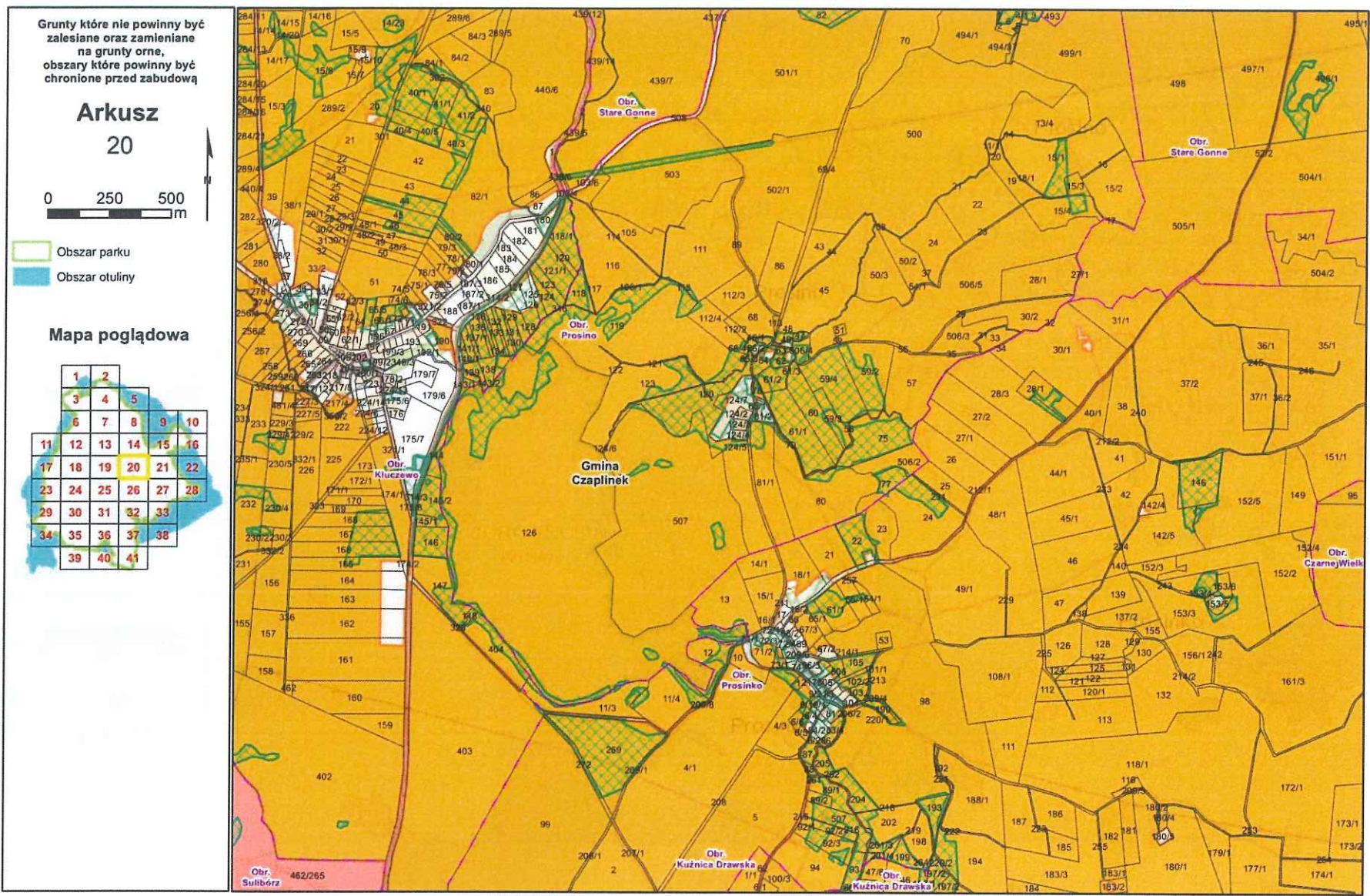


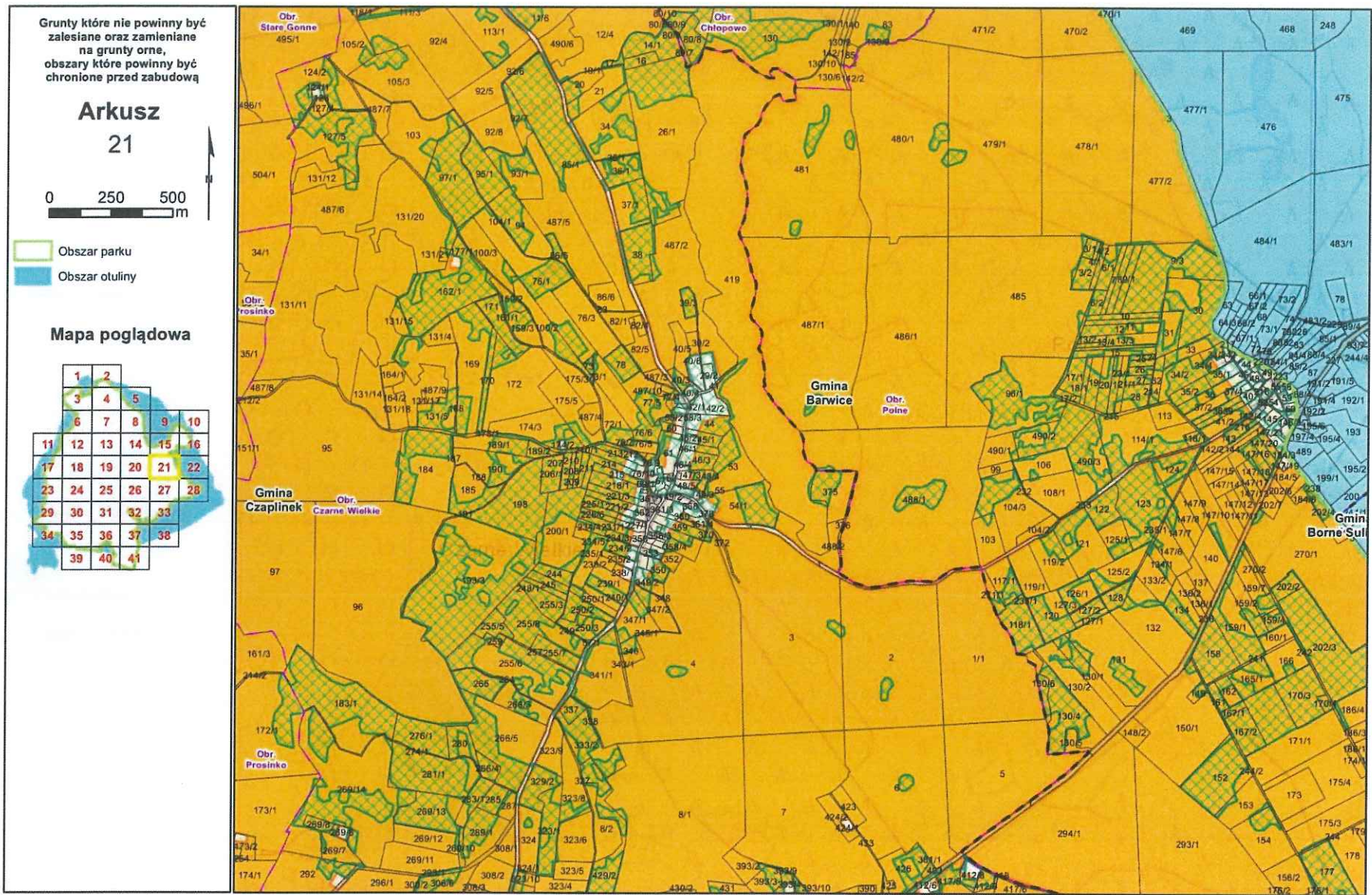


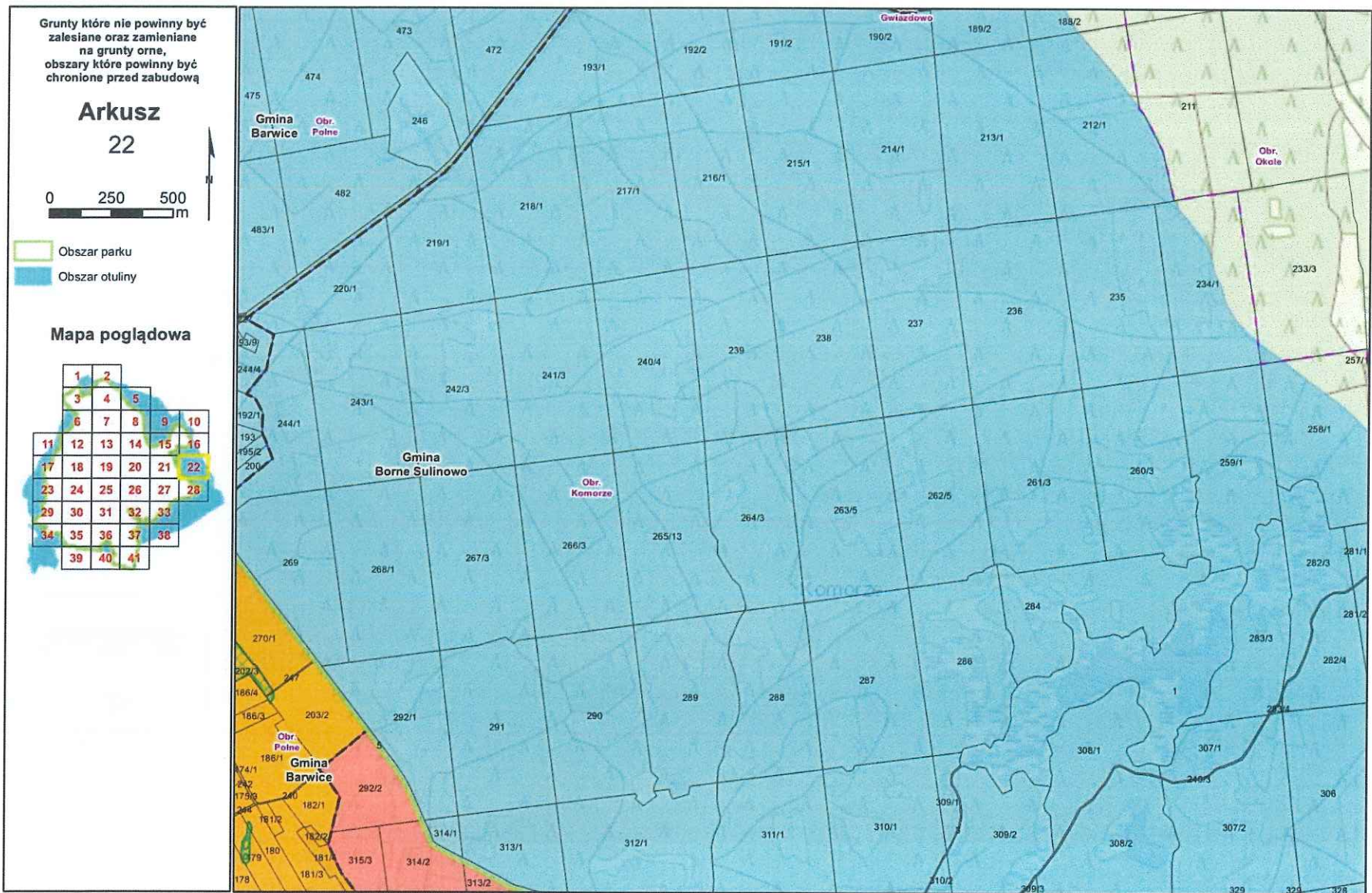


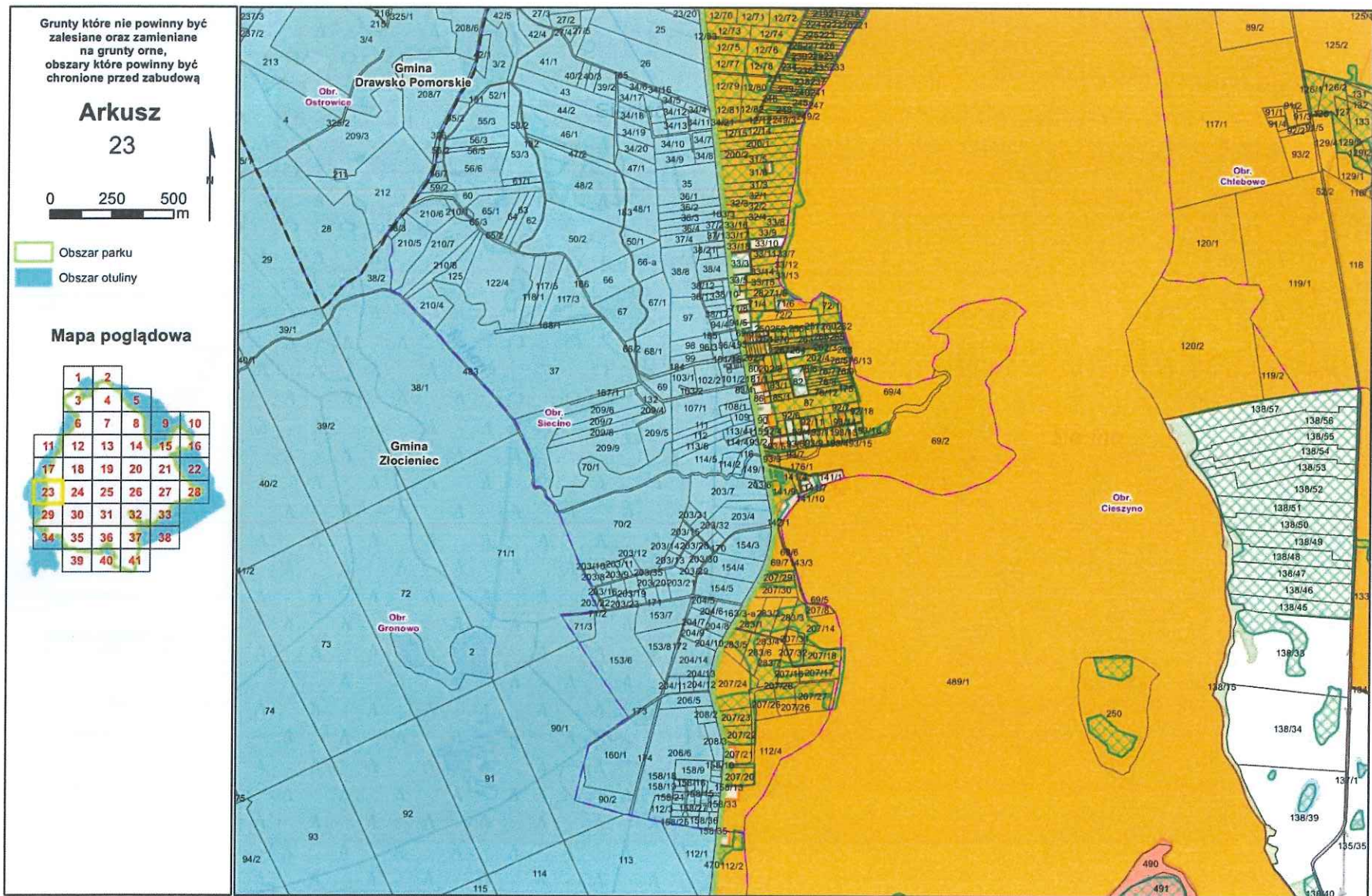


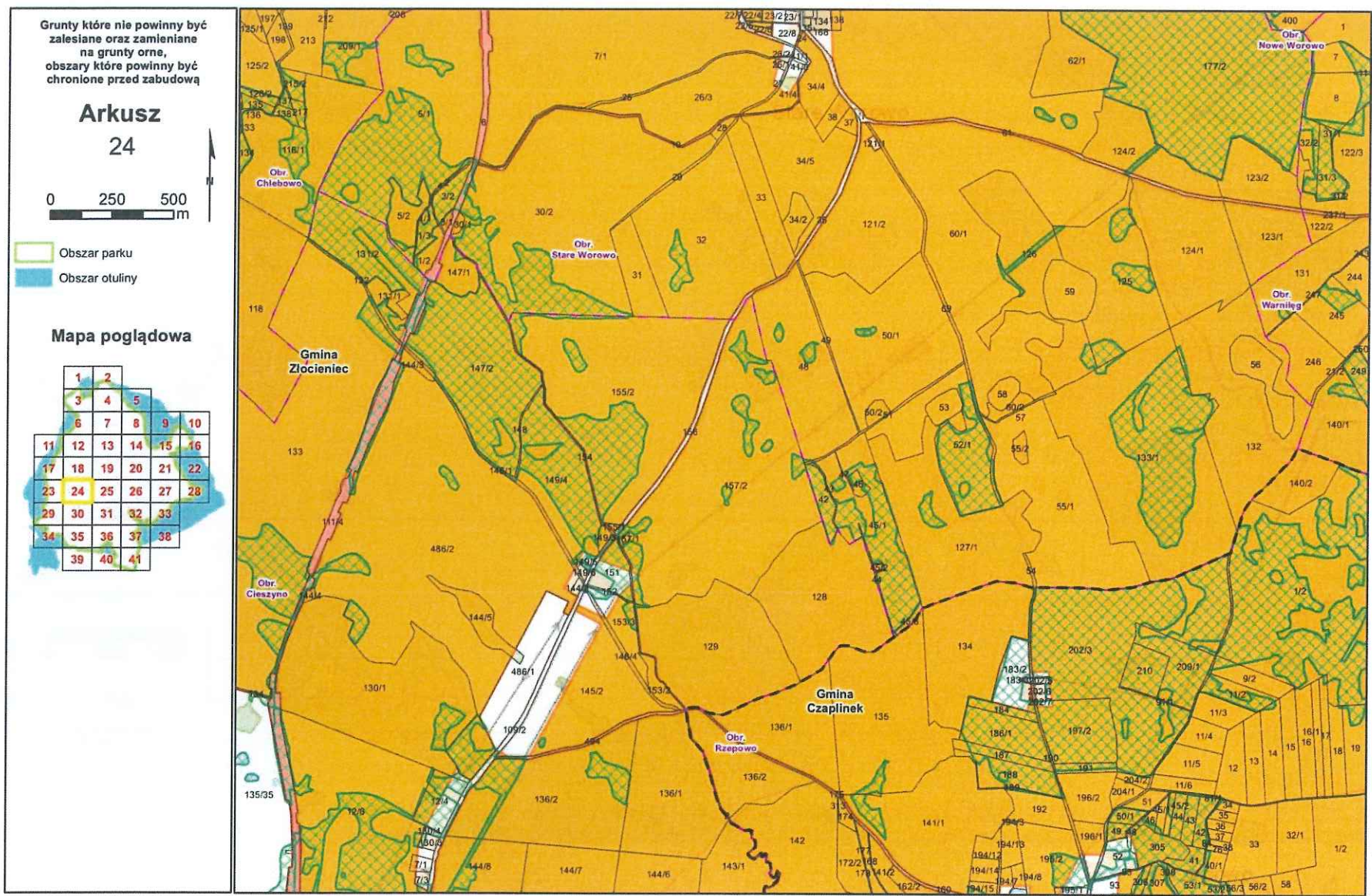


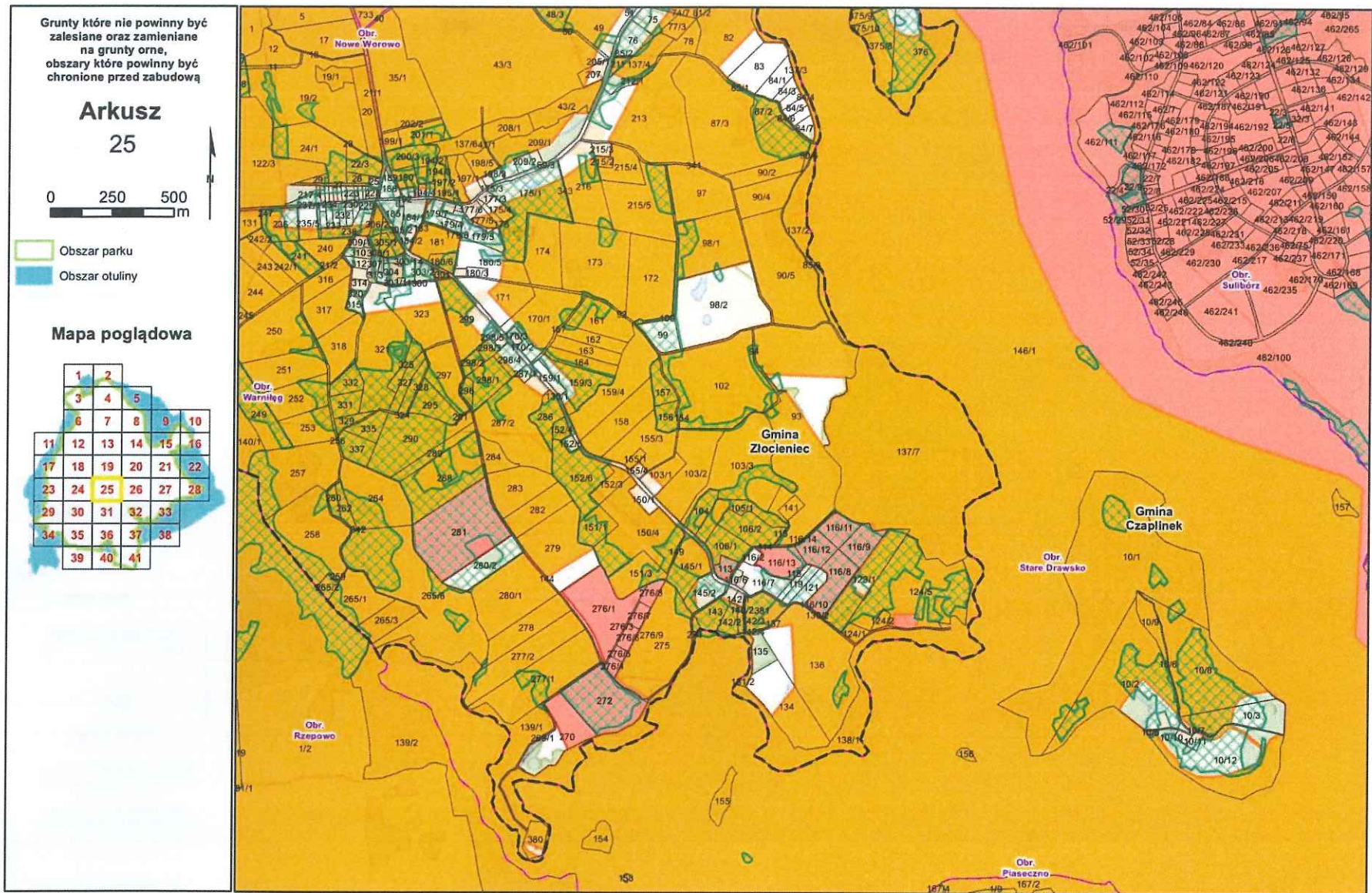


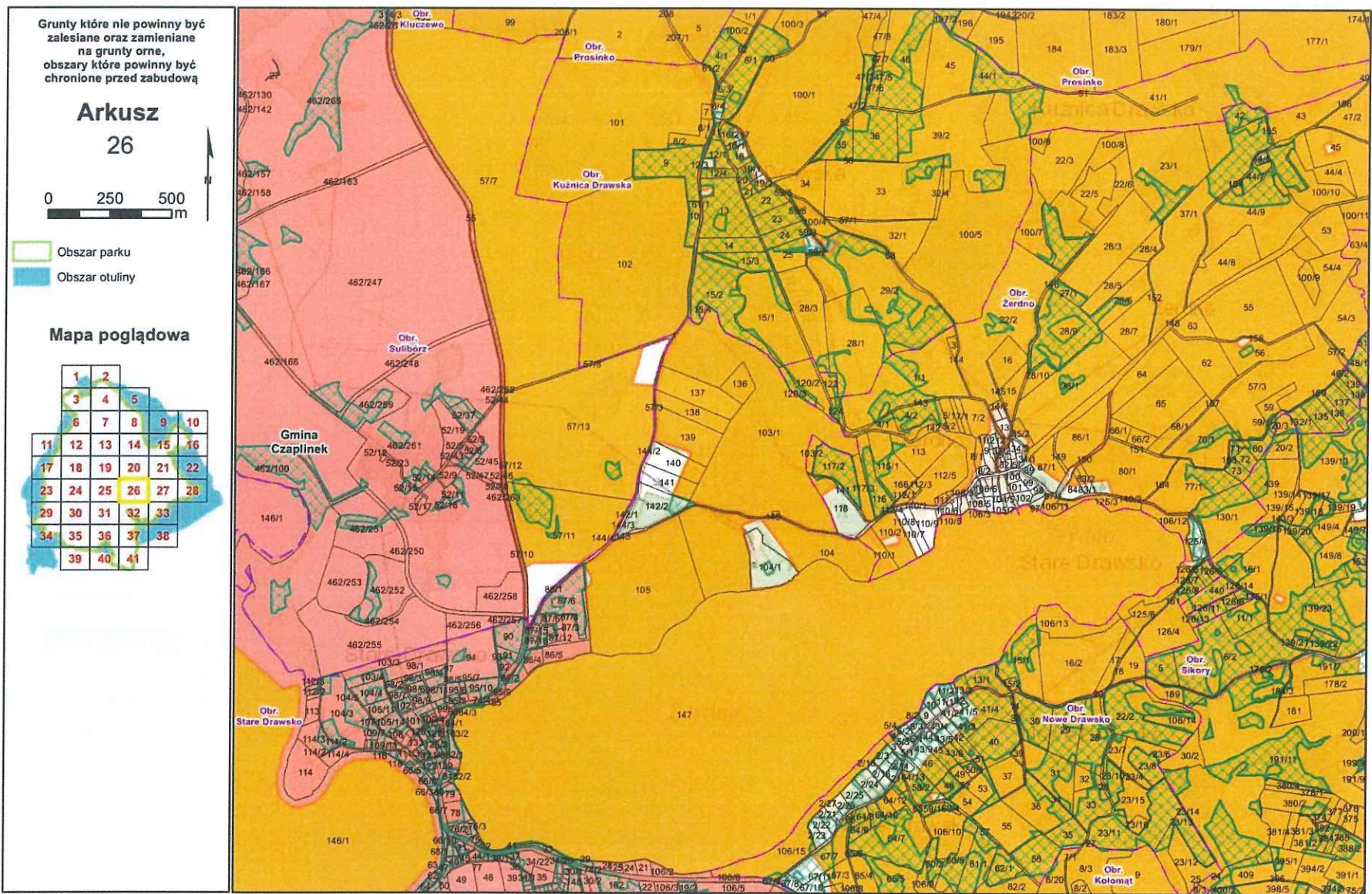


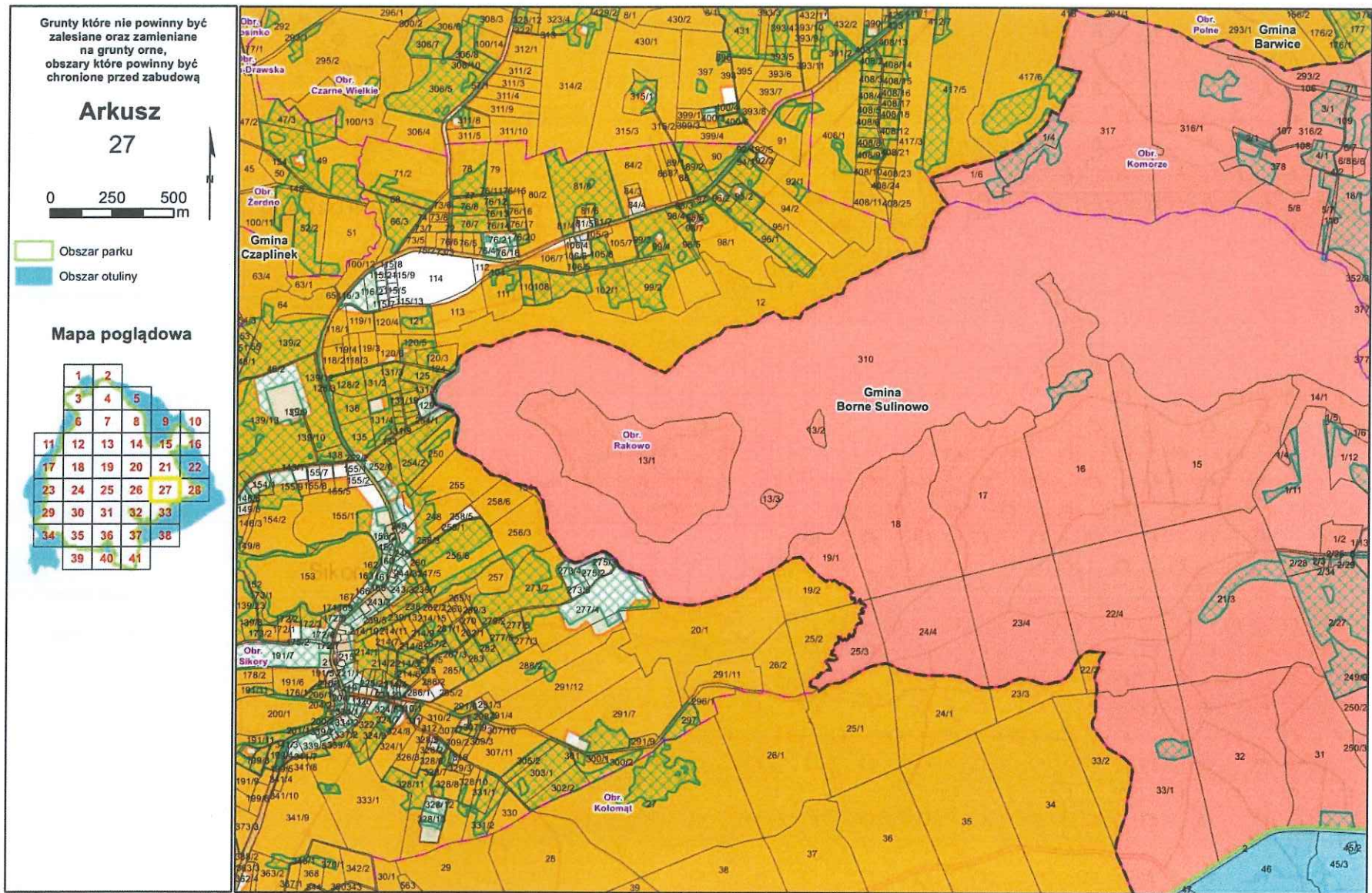


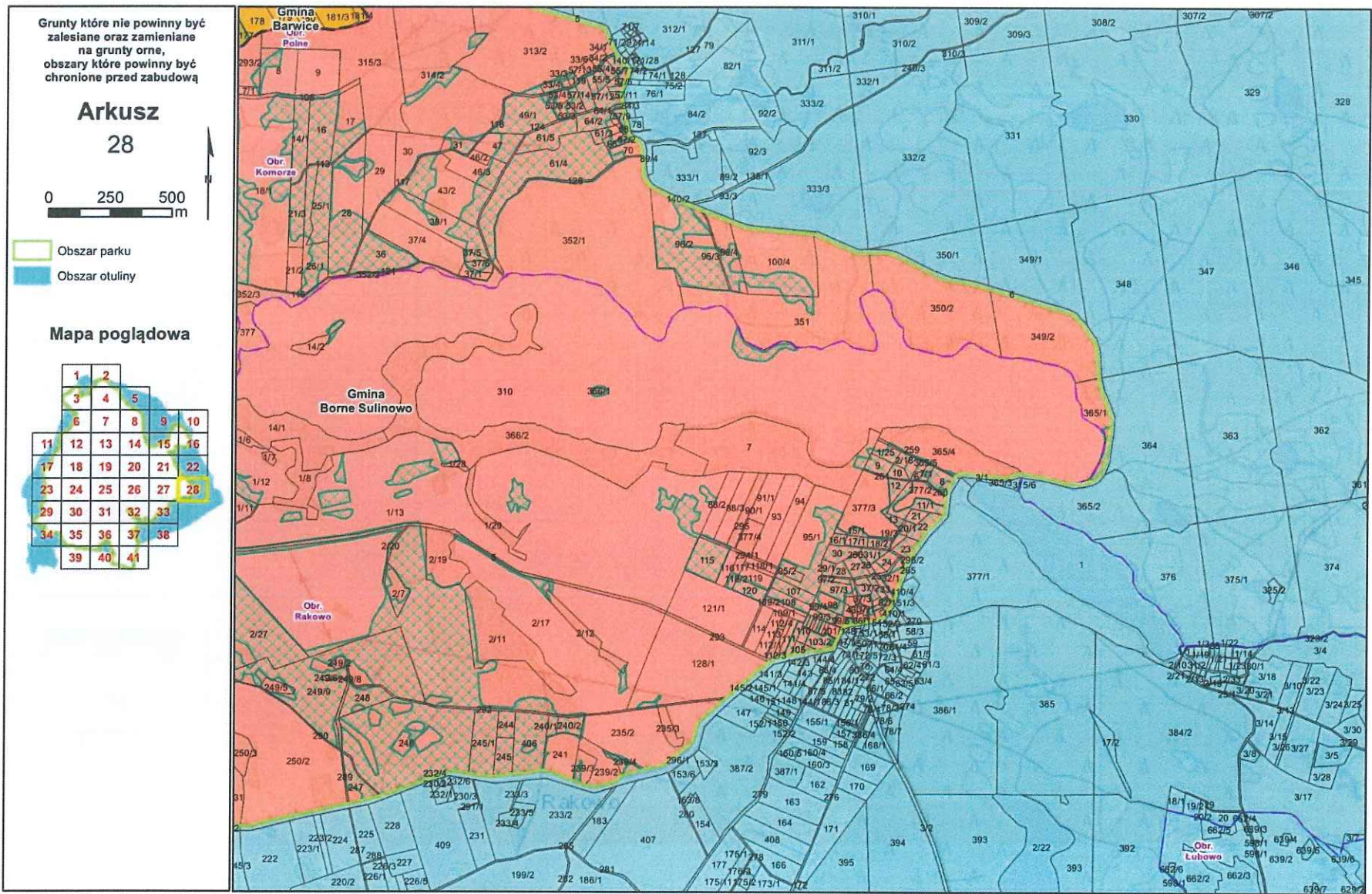


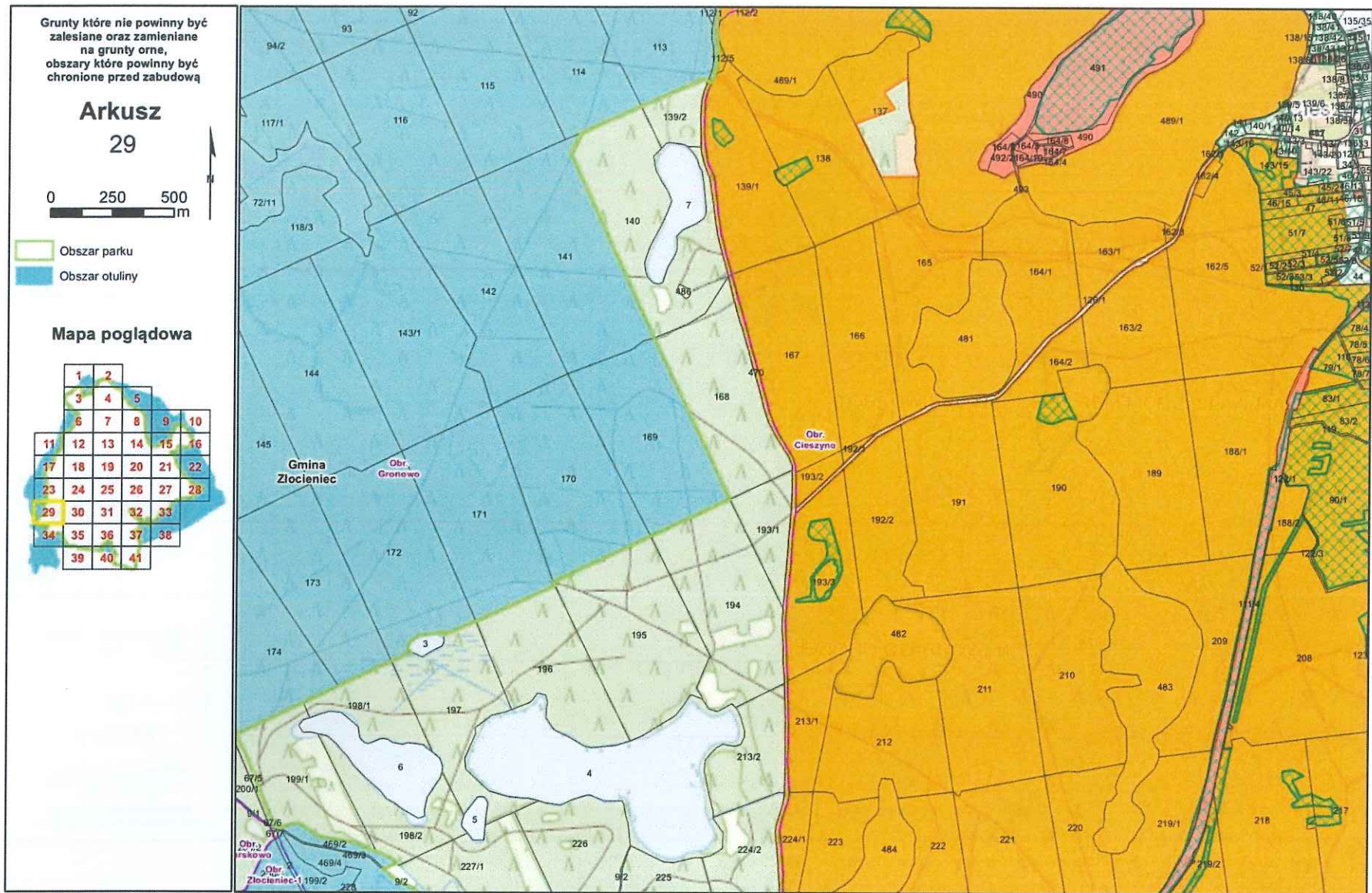


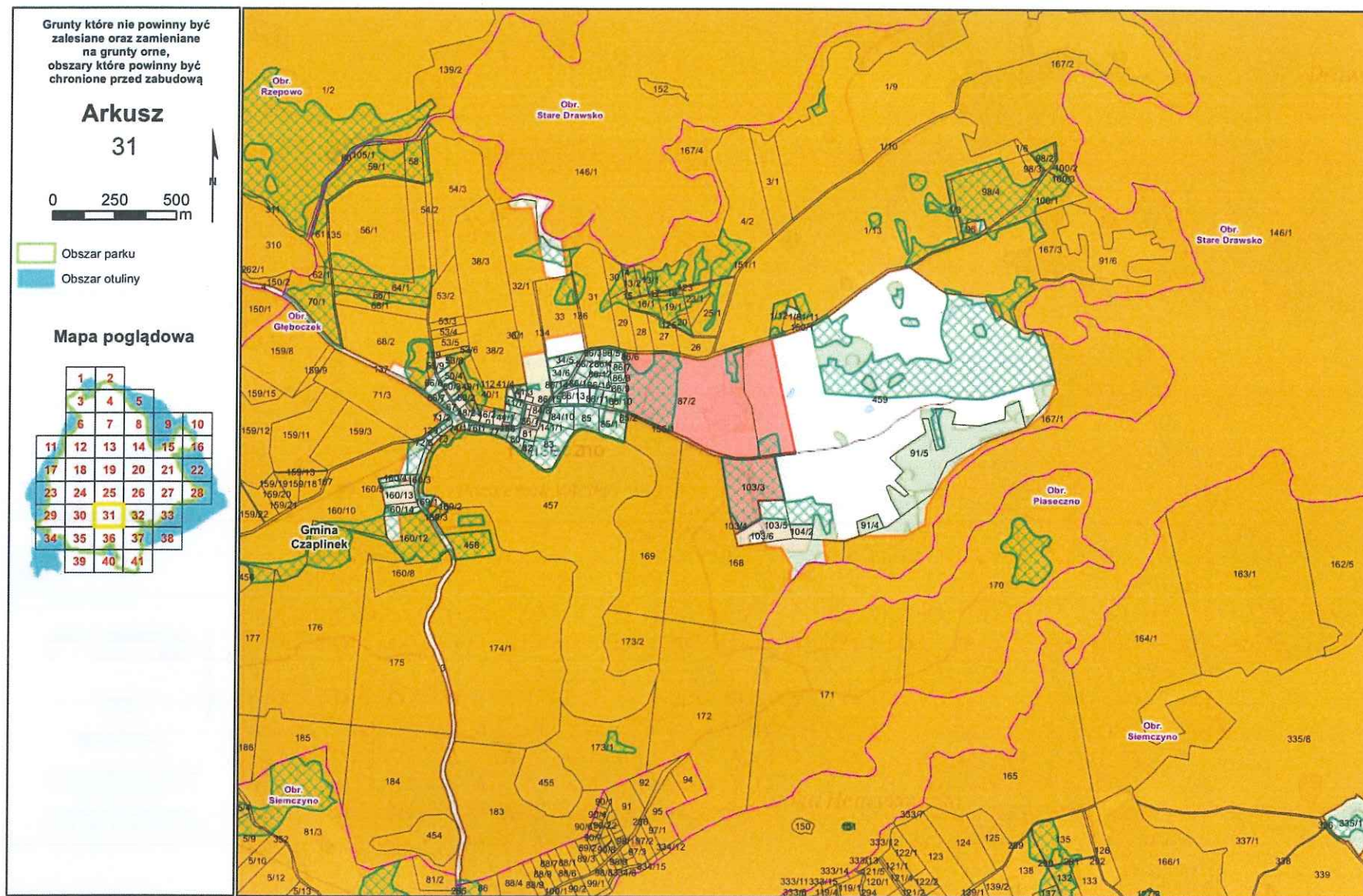


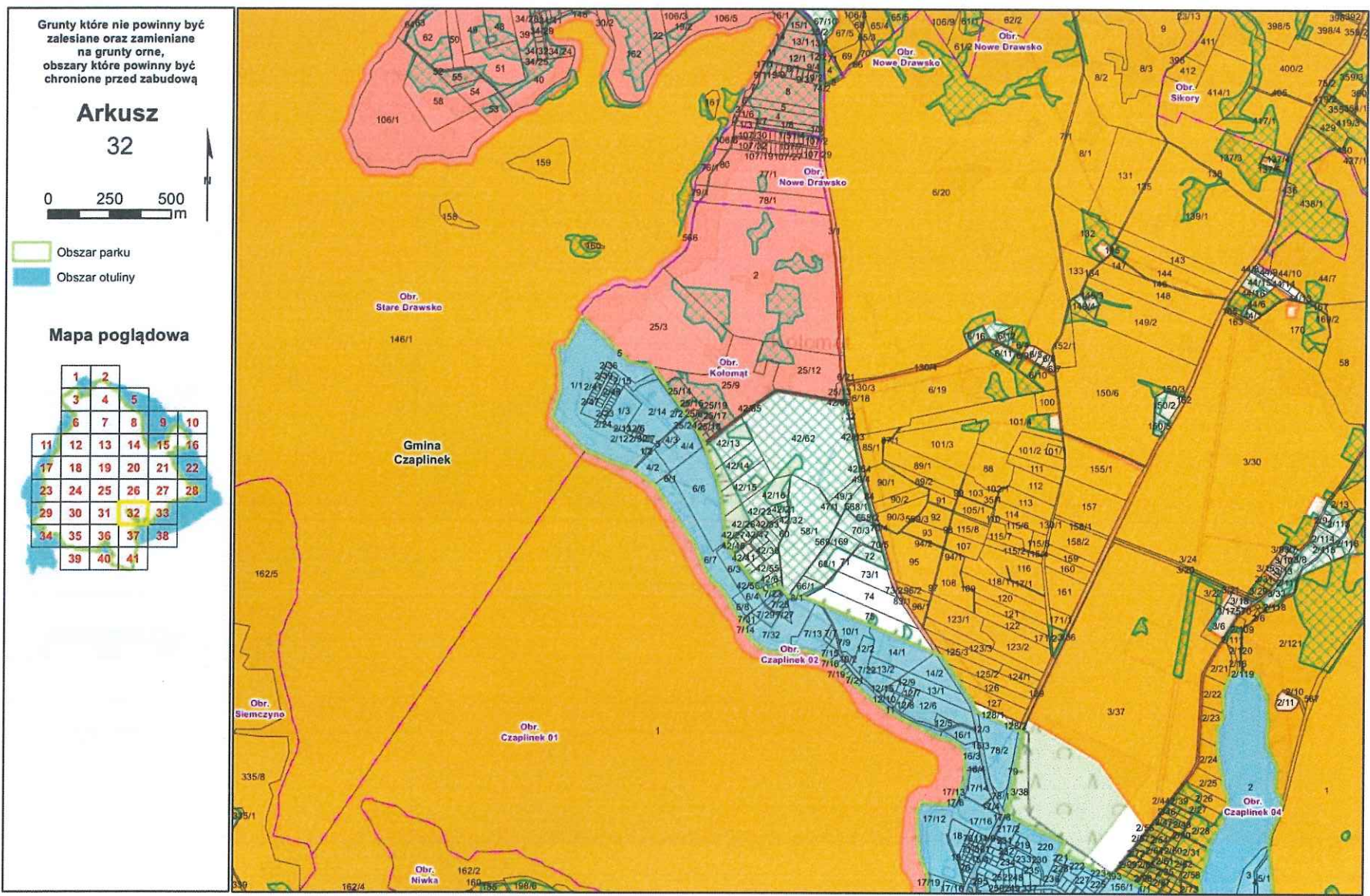


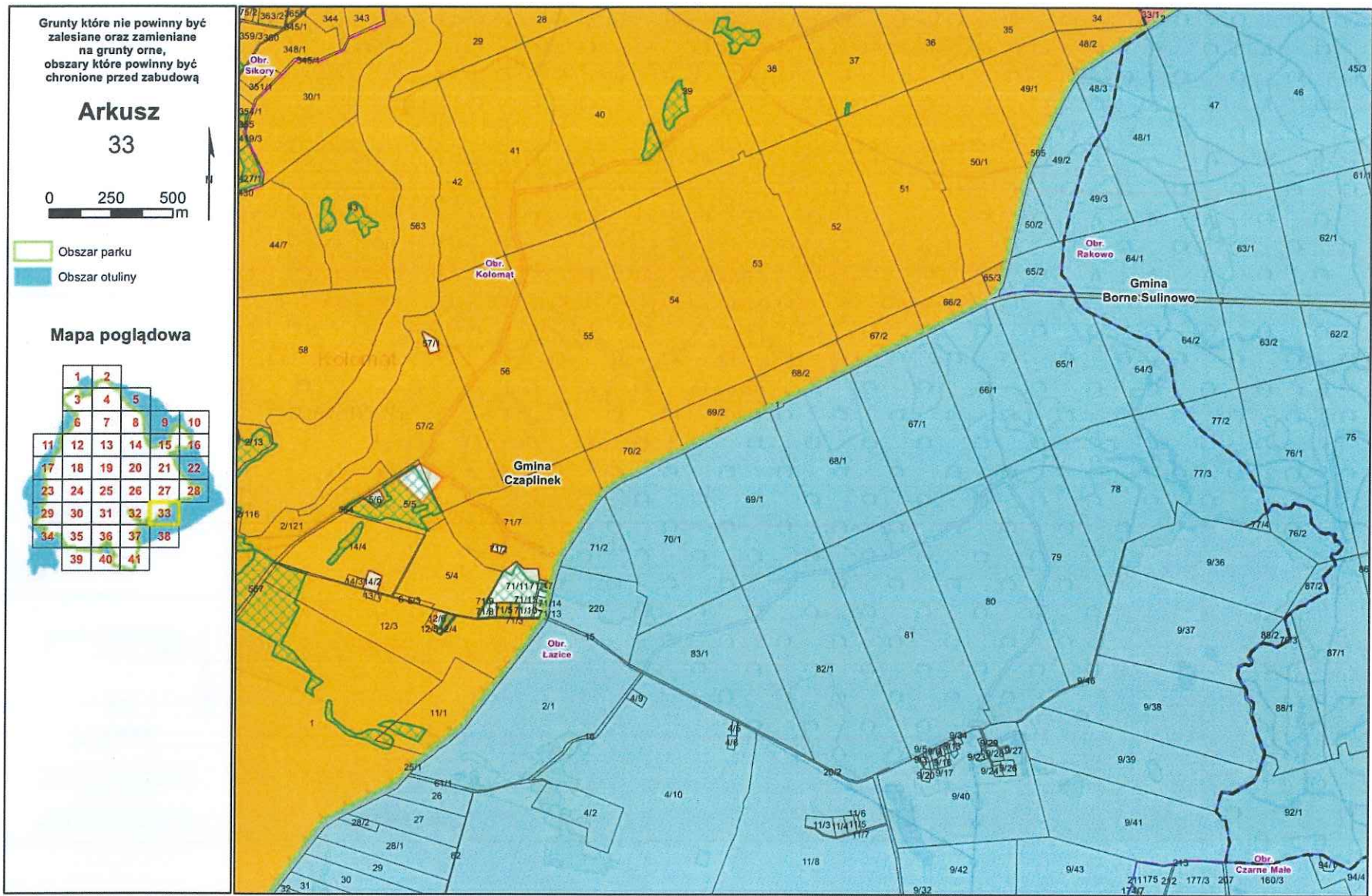













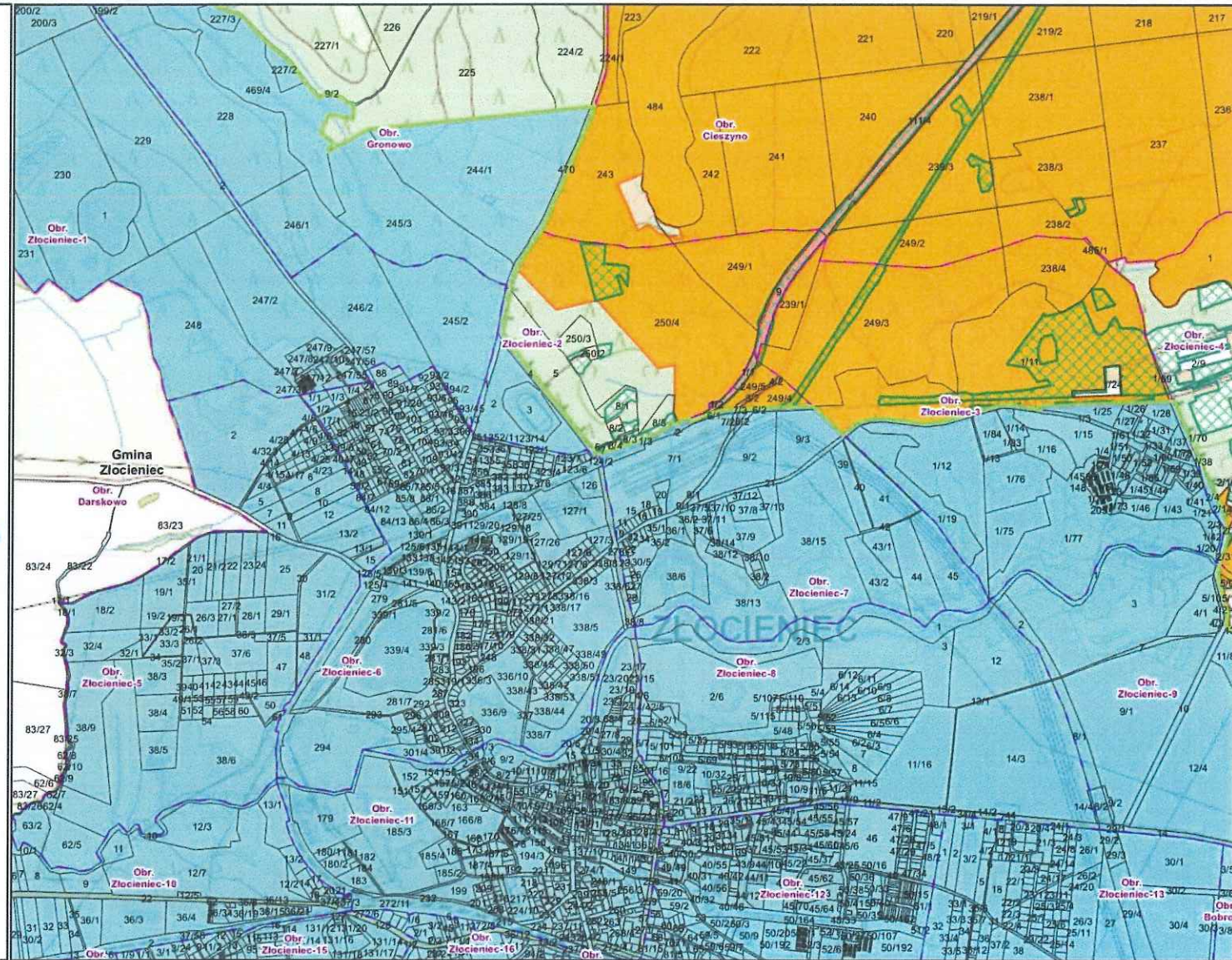
Grunty które nie powinny być zalesiane oraz zamieniane na grunty orne, obszary które powinny być chronione przed zabudową

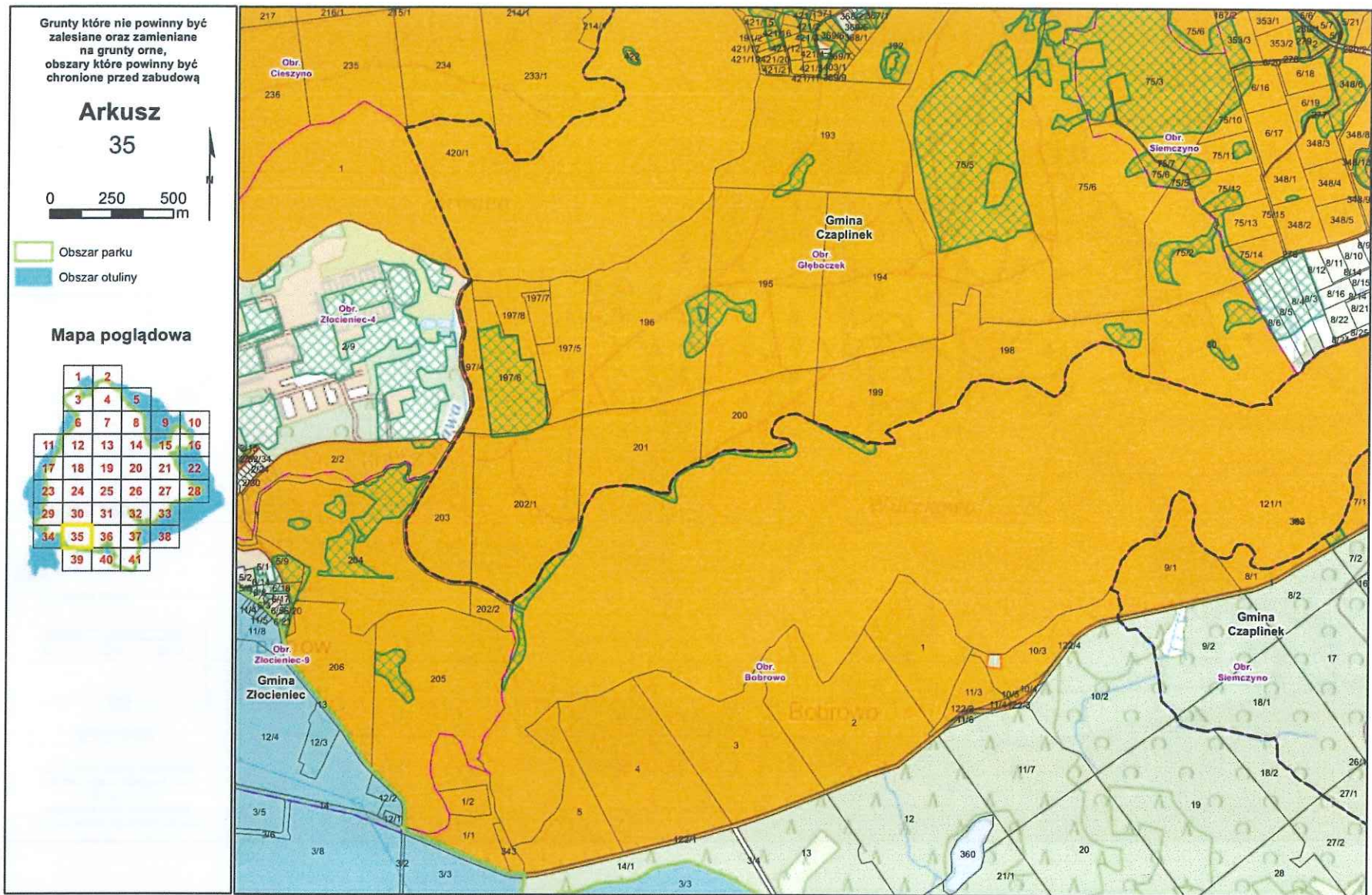
Arkusz 34

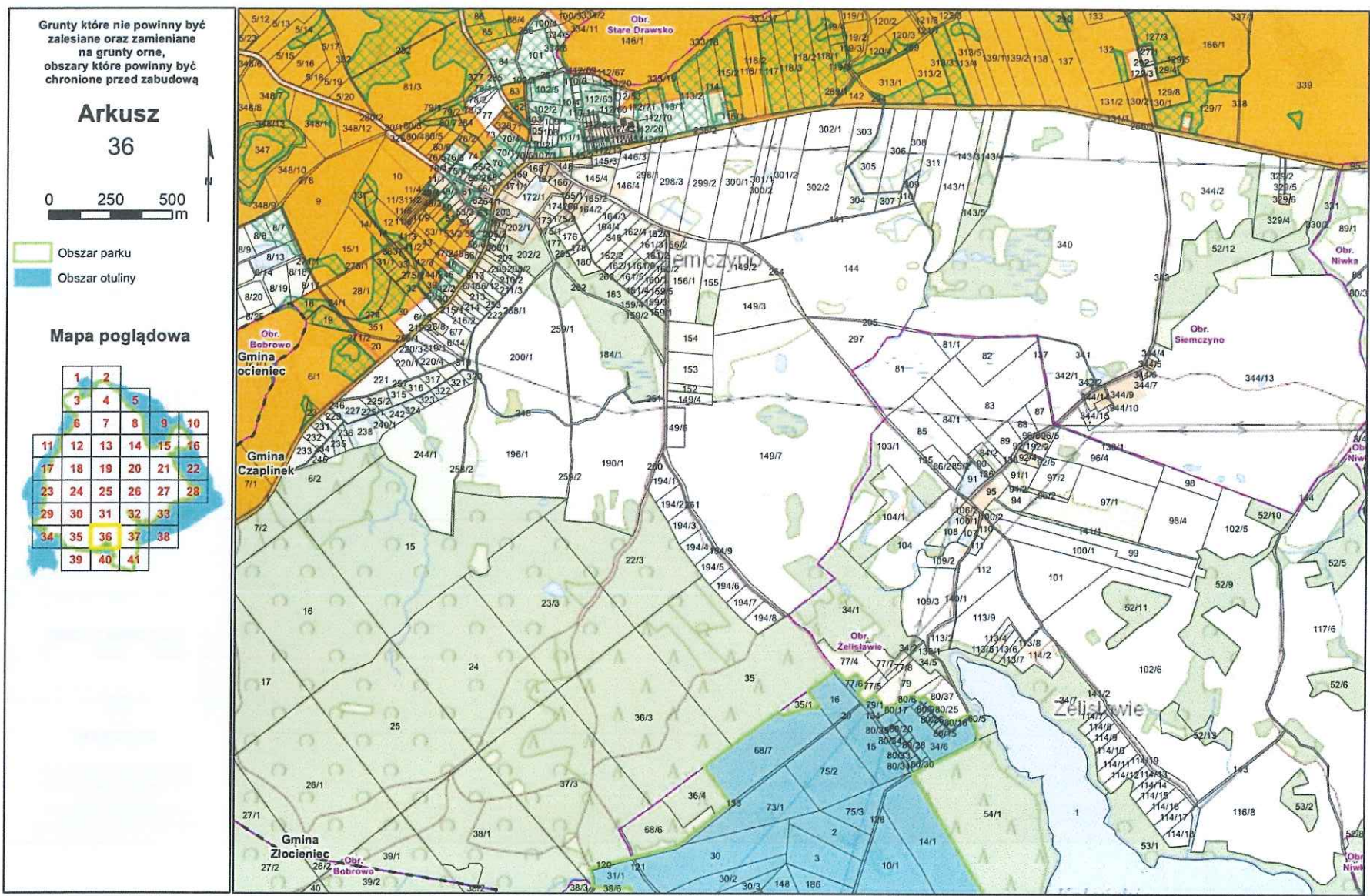


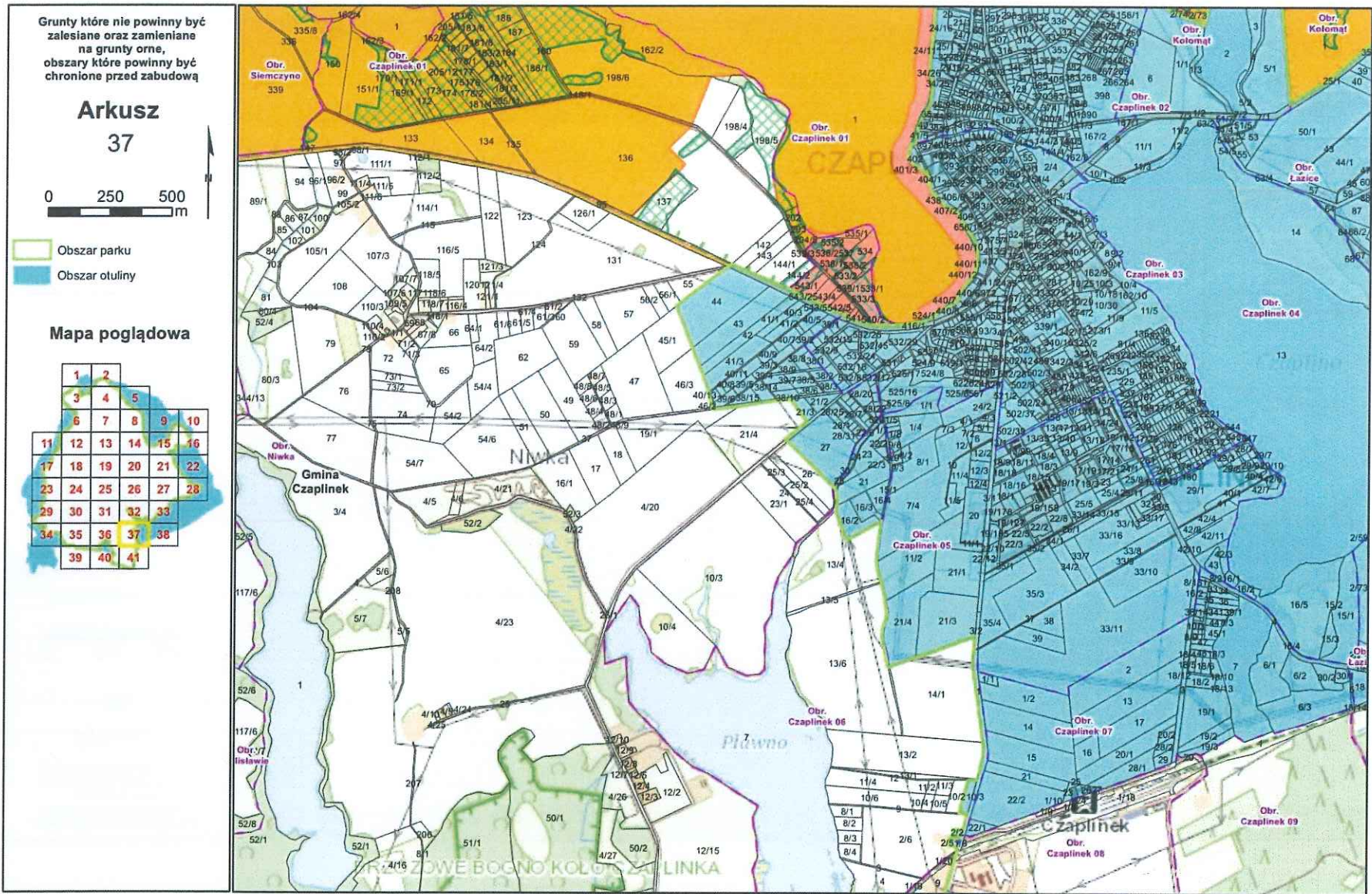
- Obszar parku
- Obszar otuliny

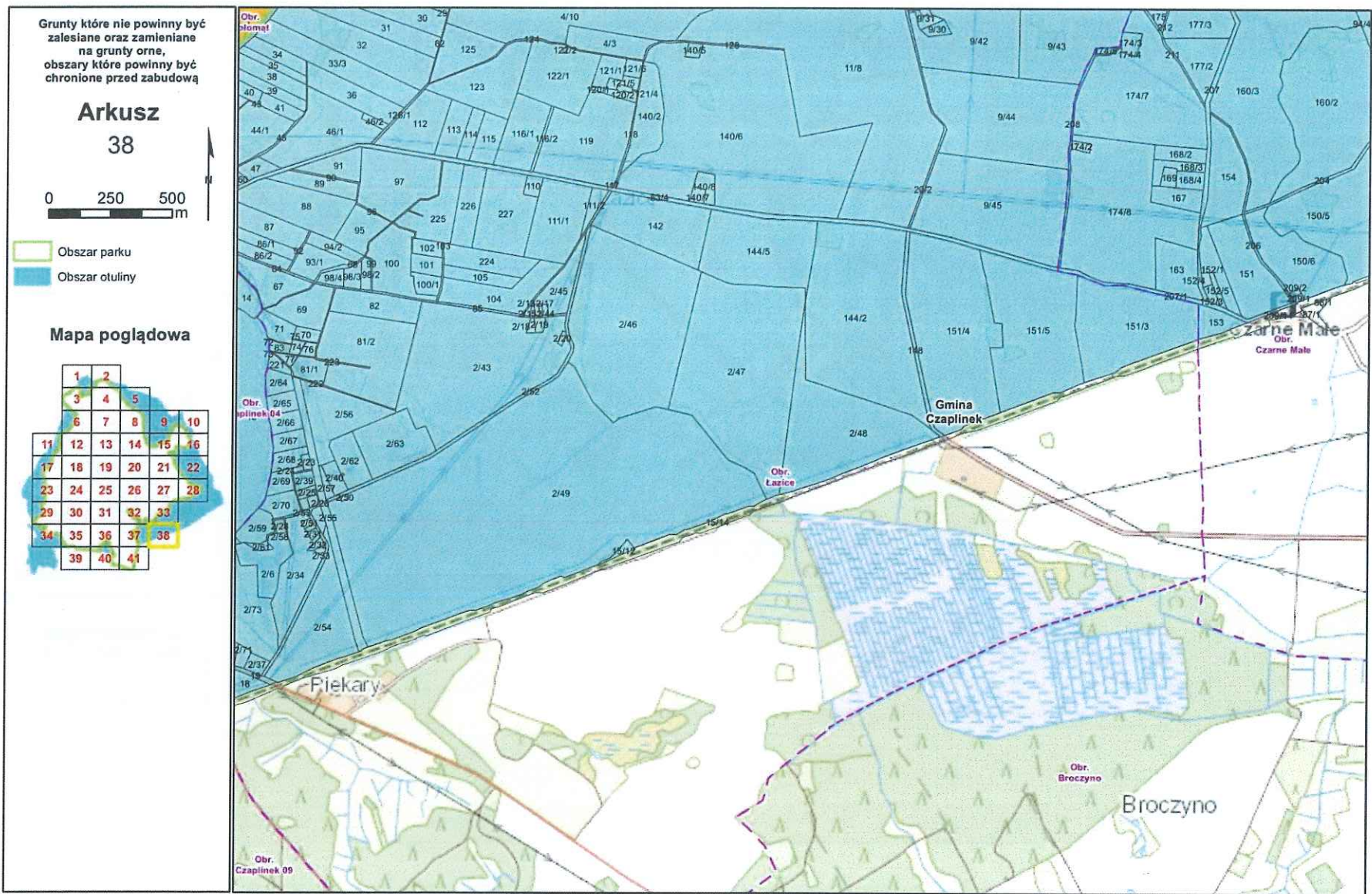
Mapa poglądowa

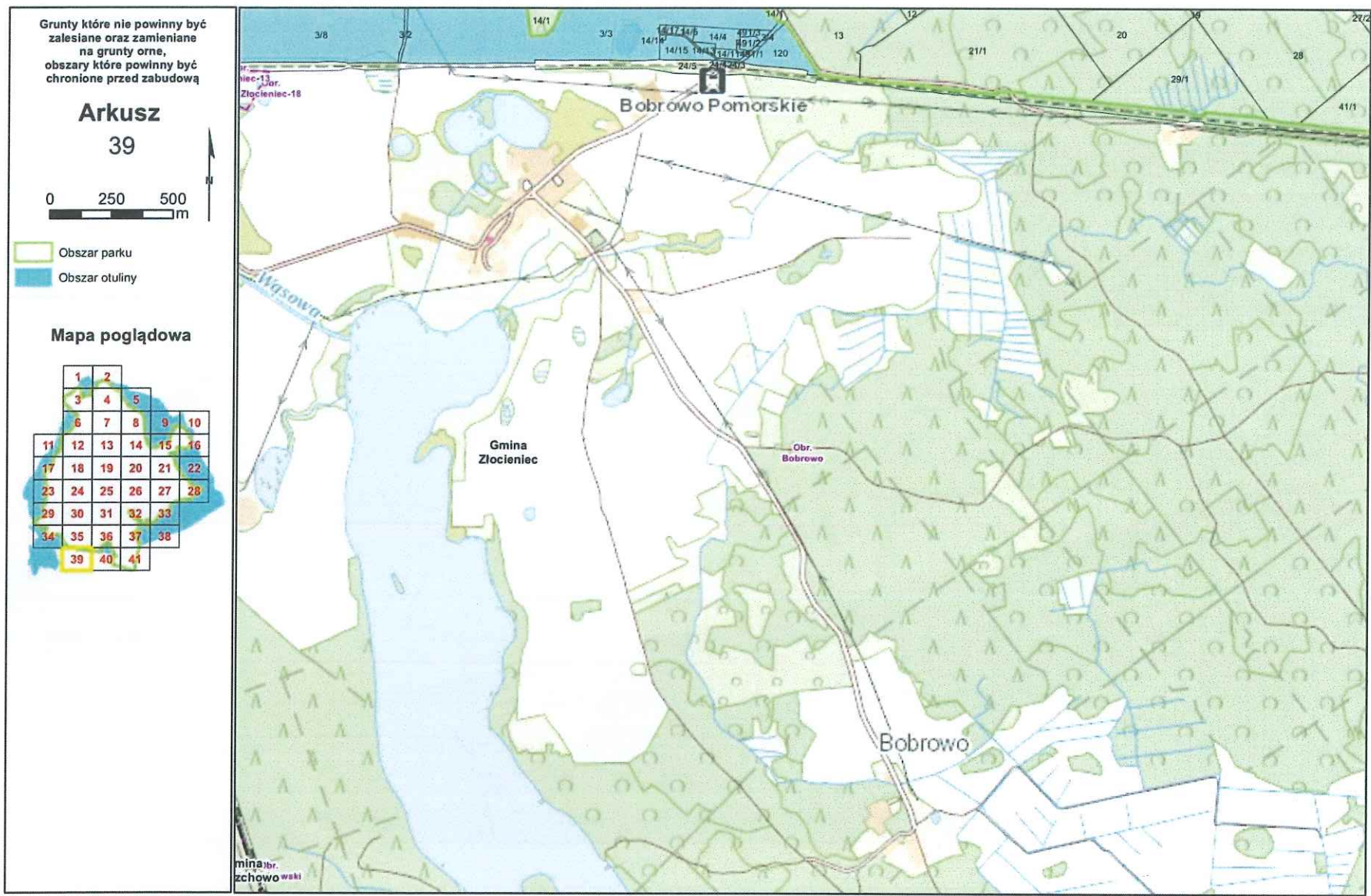


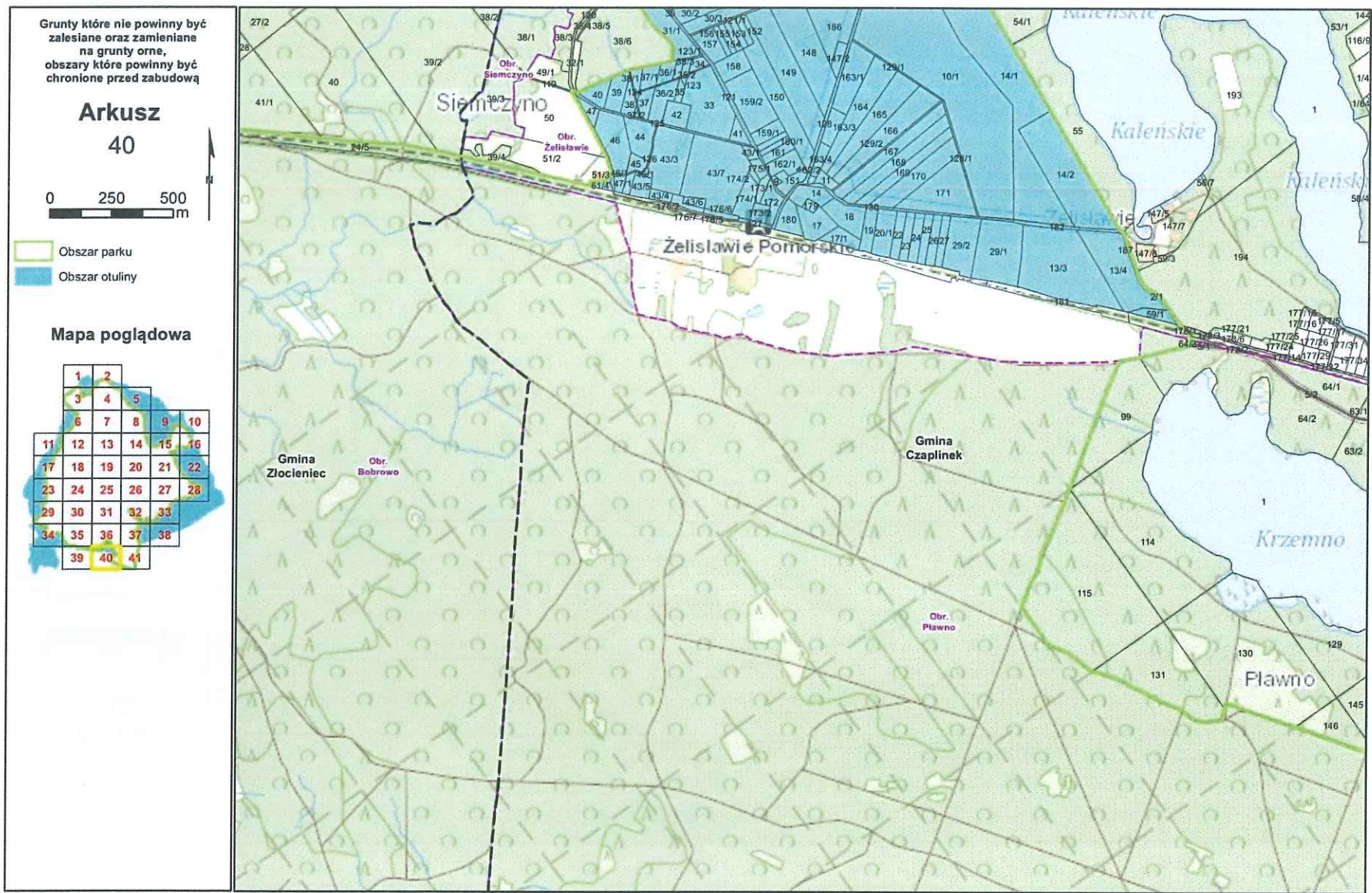


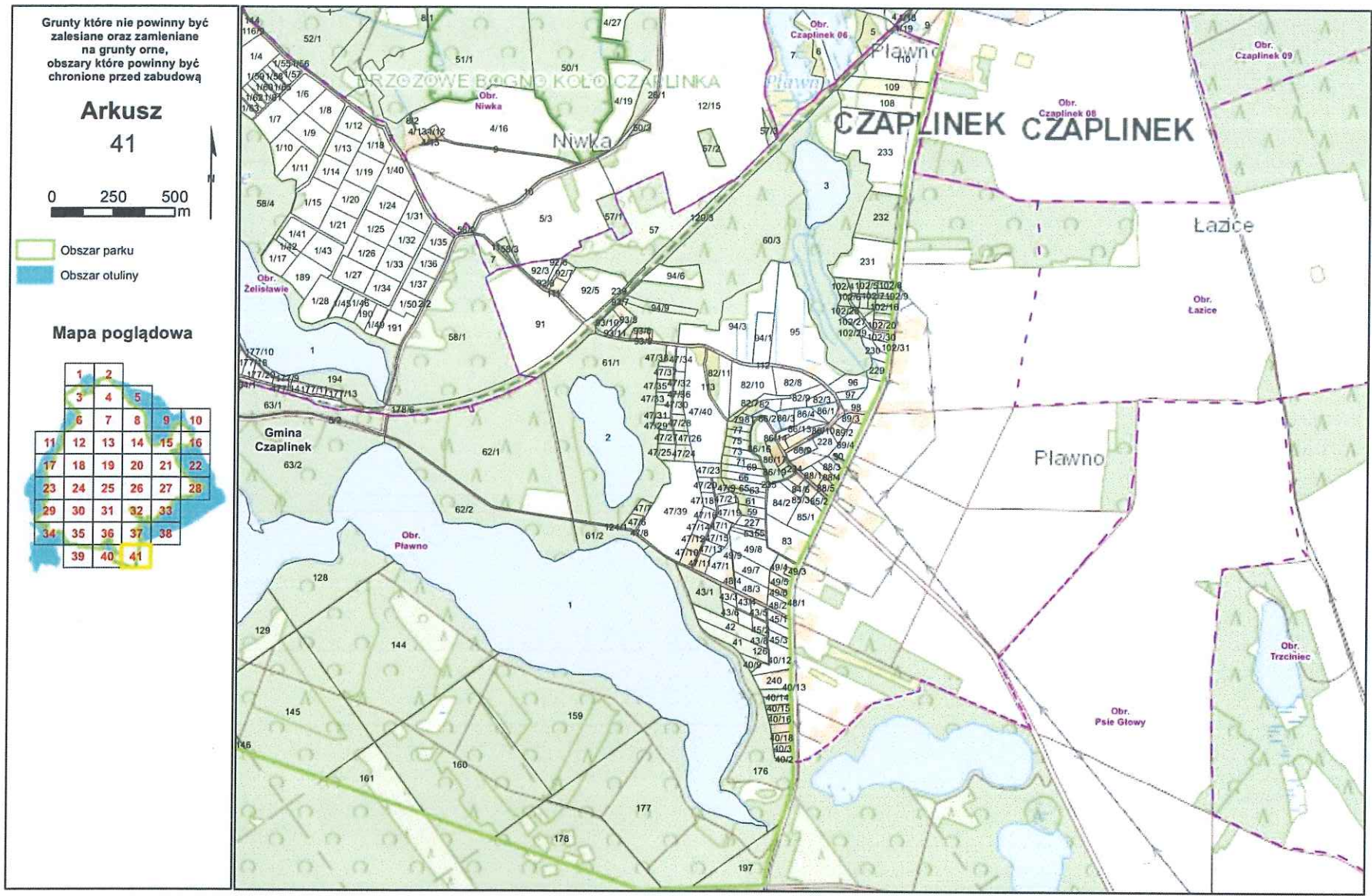












UZASADNIENIE

do projektu uchwały Sejmiku Województwa Zachodniopomorskiego

Plan ochrony dla Drawskiego Parku Krajobrazowego został sporządzony na podstawie art. 18 ust. 1 ustawy z dnia 16 kwietnia 2004 r. o ochronie przyrody (Dz. U. z 2023 r. poz. 1339), zwanej dalej „uop”. Zgodnie z art. 19 ust. 6a uop sejmik województwa ustanawia, w drodze uchwały, plan ochrony dla parku krajobrazowego w terminie 6 miesięcy od dnia otrzymania projektu planu albo odmawia jego ustanowienia, jeżeli projekt planu jest niezgodny z celami ochrony przyrody. Na podstawie art. 18 ust. 20 ustawy z dnia 5 czerwca 1998 r. o samorządzie województwa (Dz. U. z 2022 r. poz. 2094) do wyłącznej właściwości sejmiku województwa należy podejmowanie uchwał w innych sprawach zastrzeżonych ustawami i statutem województwa do kompetencji sejmiku województwa.

Plan ochrony dla Drawskiego Parku Krajobrazowego został sporządzony zgodnie z wymogami art. 20 ust. 1 i ust. 4 uop oraz rozporządzenia Ministra Środowiska z dnia 12 maja 2005 r. w sprawie sporządzania projektu planu ochrony dla parku narodowego, rezerwatu przyrody i parku krajobrazowego, dokonywania zmian w tym planie oraz ochrony zasobów, tworów i składników przyrody (Dz. U. z 2005 r. nr 94 poz. 794).

Dla obszarów Natura 2000 Jeziora Czaplinskie PLH320039 oraz Ostoja Drawska PLB320019 obowiązują ustalenia planów zadań ochronnych uchwalone odpowiednio Zarządzeniem Regionalnego Dyrektora Ochrony Środowiska w Szczecinie z dnia 29 kwietnia 2014 r. w sprawie ustanowienia planu zadań ochronnych dla obszaru Natura 2000 Jeziora Czaplinskie PLH320039 (Dz. Urz. Woj. Zach. z 2014 r. poz. 1920, zmieniony Dz. Urz. Woj. Zach. z 2017 r. poz. 4306) oraz Zarządzeniem Regionalnego Dyrektora Ochrony Środowiska w Szczecinie z dnia 24 czerwca 2014 r. w sprawie ustanowienia planu zadań ochronnych dla obszaru Natura 2000 Ostoja Drawska PLB320019 (Dz. Urz. Woj. Zach. z 2014 r. poz. 2674, zmieniony Dz. Urz. Woj. Zach. z 2015 r. poz. 5420; Dz. Urz. Woj. Zach. z 2017 r., poz. 2591; Dz. Urz. Woj. Zach. z 2022 r. poz. 2878) oraz planu ochrony rezerwatu przyrody „Przełom rzeki Dębnicy”, sporządzonego z zakresem planu zadań ochronnych dla wymienionych obszarów Natura 2000, uchwalonego Zarządzeniem Nr 21/2013 Regionalnego Dyrektora Ochrony Środowiska w Szczecinie z dnia 28 maja 2013 r. w sprawie ustanowienia planu ochrony dla rezerwatu przyrody „Przełom Rzeki Dębnicy” (Dz. Urz. z 2013 r. poz. 2294, zmieniony: Dz. Urz. Woj. Zach. z 2017 r. poz. 2200), w związku z czym dla ww. obszarów nie stosuje się przepisów określonych art. 20 ust. 5 uop.

W planie ochrony nie określono stref i zakazów, o których mowa w art. 20 ust. 4 pkt. 7 uop ze względu na brak audytu krajobrazowego, który nie został jeszcze przeprowadzony, co jest zgodne ze stanowiskiem Generalnego Dyrektora Ochrony Środowiska (pismo nr DZP-wo.605.3.2016.MO z dnia 18.01.2016 r.) oraz wyrokiem Naczelnego Sądu Administracyjnego (wyrok z dnia 14.01.2020 r. sygn. II OSK 516/18). Z tego powodu plan ochrony nie zawiera zakazów, o których mowa w art. 17 ust. 1a uop tzn. zakazów lokalizowania nowych obiektów budowlanych oraz zalesiania w strefach, o których mowa w art. 20 ust. 4 pkt 7 ustawy. Zgodnie z art. 20 ust. 4a uop plan ochrony dla parku krajobrazowego jest aktem prawa miejscowego jedynie w części dotyczącej określenia granic stref, o których mowa w art. 20 ust. 4 pkt 7, wykazu obiektów o istotnym znaczeniu historycznym i kulturowym, o których mowa w art. 20 ust. 4 pkt 8 oraz wprowadzenia zakazów, o których mowa w art. 17 ust. 1a tejże ustawy. Stanowisko zostało podtrzymane pismem Generalnego Dyrektora Ochrony Środowiska (nr DZP-wo.600.24.2022.SW z dnia 04.08.2022 r.) w odpowiedzi na pismo Porozumienia Parków Krajobrazowych Polski z dnia 20 lipca 2022 r., znak: 7/2022, w sprawie możliwości ustanawiania planów ochrony parków krajobrazowych przed sporządzeniem i uchwaleniem audytu krajobrazowego, zgodnie z którym możliwe jest uchwalenie planu ochrony parku krajobrazowego mimo braku audytu krajobrazowego.

Sporządzający plan ochrony dla Drawskiego Parku Krajobrazowego umożliwił udział społeczeństwa w przygotowaniu dokumentu na podstawie art. 19 ust. 1a uop, art. 39 ustawy z dnia 3 października 2008 r. o udostępnianiu informacji o środowisku i jego ochronie, udziale społeczeństwa w ochronie środowiska oraz o ocenach oddziaływania na środowisko (t.j. Dz.U. 2022 r. poz. 1029 z późn. zm.) oraz § 3 i 6 Rozporządzenia Ministra Środowiska z dnia 12 maja 2005 r. w sprawie sporządzania projektu planu ochrony dla parku narodowego, rezerwatu przyrody i parku krajobrazowego, dokonywania zmian w tym planie oraz ochrony zasobów, tworów i składników przyrody (Dz. U. z 2005 r. poz. 794). Projekt planu ochrony został wyłożony

do publicznego wglądu pierwotnie na okres od 15 listopada 2022 r. do 5 grudnia 2022 r. włącznie, jednakże z uwagi na awarię strony internetowej oraz BIP ZPKWZ, a także poczty elektronicznej tej jednostki, która miała miejsce w dniach 13-15.11.2022 r., Zespół Parków Krajobrazowych Województwa Zachodniopomorskiego przedłużył konsultacje społeczne do dnia 08 grudnia 2022 r. Z projektem planu ochrony można było zapoznać się w siedzibie Zespołu Parków Krajobrazowych Województwa Zachodniopomorskiego, a także na stronie internetowej Biuletynu Informacji Publicznej ZPKWZ oraz na stronie internetowej ZPKWZ. Ogłoszenie w sprawie konsultacji społecznych zostało zamieszczone również na stronie internetowej Urzędu Marszałkowskiego Województwa Zachodniopomorskiego. Obwieszczenie o wyłożeniu projektu planu zamieszczono w prasie lokalnej, w Kurierze Szczecińskim z 14 listopada 2022 r. Ponadto o rozpoczęciu konsultacji i ich przedłużeniu zawiadomiono interesariuszy w następujący sposób:

- a) ePuap – organy;
- b) e-mail – pozostali interesariusze;
- c) list ze zwrotnym potwierdzeniem odbioru – interesariusze nie posiadający adresu poczty elektronicznej.

W trakcie konsultacji społecznych wpłynęło 6 pism zawierających uwagi i wnioski do projektu planu ochrony DPK. Treść uwag wraz z rozstrzygnięciami zamieszczono w tabeli poniżej.

Lp.	Wnioskodawca, data pisma	Uwagi	Odpowiedzi i rozstrzygnięcia
1.	Nadleśnictwo Połczyn 22.11.2022 r.:	Uwaga do tabeli zagrożeń zamieszczonej w Uchwale w sprawie ustanowienia planu ochrony dla Drawskiego Parku Krajobrazowego załącznik 1, Rozdział 3, § 3 pozycja 32. Nadleśnictwo uważa za bezcelowe wskazywanie konkretnych powierzchni, na których niewłaściwie użytkowane są płaty siedliska przyrodniczego 6510 i wnioskuje o zmianę zapisu zagrożenia bez podawania lokalizacji na: „Niewłaściwie użytkowanie ekosystemów łąkowych z płatami siedliska przyrodniczego 6510 - zbyt niskie koszenie, pozostawianie ściętej biomasy”.	Uwaga uwzględniona. Zrezygnowano z podawania lokalizacji niewłaściwie użytkowanych łąk stanowiących siedlisko przyrodnicze 6510 w tabeli zagrożeń.
2.		Uwaga do rozdziału 7 uchwały „Działania ochronne”, pozycja 30 dotycząca wyłączenia z użytkowania gospodarczego wybranych drzewostanów z siedliskami kwaśnych i żyznych buczyn oraz grądów. Nadleśnictwo proponuje zmienić zapis w odniesieniu do pozycji w oddz. 740m Nadleśnictwa Połczyn w kolumnie „Sposób i zakres wykonania” na następujący: „wyłączenie z użytkowania rębnych wybranych drzewostanów (...)”. Zapis taki umożliwi dokonanie cięć sanitarnych oraz usuwanie niepożądanych dla siedliska gatunków. Nadleśnictwo zwraca też uwagę na pozycję 31 tabeli działań ochronnych dotyczącą wykonania i wdrożenia projektu możliwości poprawy uwodnienia torfowisk. Z tabeli należy wyłączyć oddz. 763a Nadleśnictwa Połczyn, gdyż ten znajduje się w rezerwacie przyrody „Zielone Bagna”, który posiada plan ochrony.	Uwaga uwzględniona. Dodano działanie ochronne o treści: „Wyłączenie z użytkowania rębnych wybranych drzewostanów stanowiących siedliska grądu 9160 stanowiących jednocześnie siedliska łąkowe leśnych gatunków ptaków.” Wyłączono oddz. 763a Nadleśnictwa Połczyn z działania ochronnego polegającego na wykonaniu i wdrożeniu projektu możliwości poprawy uwodnienia torfowisk.
3.		Uwaga do załącznika 1D uchwały zawierającego mapę terenów chronionych przed zalesieniem. Nadleśnictwo wnioskuje o wyłączenie z terenów chronionych przed zalesieniem działek ewidencyjnych gminy Połczyn-Zdrój: 17/3 obręb ewidencyjny Międzyborze; 1, 2, 4, 11/1, 11/2, 13, 14 obr. ewidencyjny Kocury oraz 314/6, 315/1, 315/3, 315/5, 315/6, 315/7, 318/4, 320, 321, 324/2, 324/5, 325/1, 325/2 obr. ewidencyjny Popielewo.	Uwaga uwzględniona. W związku z pojawianiem się na omawianych terenach sukcesji roślinności drzewiastej usunięto wymienione działki z zakresu terenów chronionych przed zalesieniem.

Lp.	Wnioskodawca, data pisma	Uwagi	Odpowiedzi i rozstrzygnięcia
4.	Polskie Linie Kolejowe S.A. Centrala Biuro Terenów Kolejowych i Ochrony Środowiska 02.12.2022 r.:	Uwaga do zapisu dotyczącego działania ochronnego z rozdziału 7 uchwały, pozycja nr 25 zalecającego ochronę drzew dziuplastych. Polskie Linie Kolejowe proponują zmianę treści zapisu na: „Ochrona drzew dziuplastych podczas cięć z wyjątkiem sytuacji zagrażających bezpieczeństwu ludzi, mienia lub bezpieczeństwa ruchu kolejowego”.	Uwaga uwzględniona. Przeredagowano zapis dotyczący ochrony drzew dziuplastych zgodnie z sugestią wnioskodawcy.
5.	Regionalna Dyrekcja Ochrony Środowiska w Szczecinie 8.12.2022	Uwaga do § 2 uchwały w sprawie ustanowienia planu ochrony dla Drawskiego Parku Krajobrazowego. Wnioskodawca zaleca podanie pełnych nazw zatwierdzonych planów zadań ochronnych dla obszarów Natura 2000 Jeziora Czaplinskie PLH320039 oraz obszaru specjalnej ochrony ptaków Ostoja Drawska PLB320019, jak również planu ochrony rezerwatu przyrody „Przełom rzeki Dębnicy”, zawierający zakres pzo.	Uwaga uwzględniona. W § 2 uchwały dodano pełne nazwy rozporządzeń powołujących plany zadań ochronnych oraz dodano informacje o planie ochrony rezerwatu przyrody „Przełom rzeki Dębnicy”.
6.		Uwaga do rozdziału 2 §2 ust. 1 pkt 7) podpunkt d) projektu uchwały w sprawie ustanowienia planu ochrony. Według wnioskodawcy nie zamieszczono pełnego zestawu siedlisk przyrodniczych oraz gatunków będących przedmiotem zainteresowania wspólnoty, a także kryteriów wyboru obszarów kwalifikujących się do uznania lub wyznaczenia, jako obszary Natura 2000, występujących w parku i jego otulinie – w części pokrywającej się z granicami obszaru Natura 2000 Jeziora Czaplinskie PLH320039.	Uwaga uwzględniona częściowo. W projekcie uchwały załącznik 1, rozdz. 2 §2, ust. 1 pkt 7) podpunkt d) zamieszczono wykaz siedlisk przyrodniczych występujących na terenie Drawskiego Parku Krajobrazowego, nie analizowano siedlisk położonych w otulinie. Plan zadań ochronnych obszaru Natura 2000 Jeziora Czaplinskie PLH320039 zawiera informacje o dwóch siedliskach przyrodniczych, nie wymienionych w dokumentacji planu ochrony DPK: 6410 zmiennowilgotne łąki trzęślicowe (<i>Molinion</i>) oraz 6430 ziółorośla górskie (<i>Adenostylion alliariae</i>) i ziółorośla nadrzeczne (<i>Convolvuletalia sepium</i>). Podczas prac terenowych zweryfikowano płyty dotychczas wykazywanych z terenu parku siedlisk 6410 – w żadnym nie potwierdzono diagnozy siedliska przyrodniczego. Nie zweryfikowano

Lp.	Wnioskodawca, data pisma	Uwagi	Odpowiedzi i rozstrzygnięcia
			diagnoz siedlisk 6430, w związku z czym zostanie ono dodane do wykazu siedlisk przyrodniczych parku.
7.		Uwaga do rozdziału 2 §2 ust. 1 pkt 9) projektu uchwały dotyczącego rezerwatów przyrody z terenu parku, w którym nie wymieniono rezerwatu przyrody „Toporzyk”, położonego w otulinie parku.”	Uwaga nieuwzględniona. We wskazanej części uchwały wymieniono rezerwaty położone w granicach parku oraz z obszaru jego projektowanego powiększenia. Nie podawano rezerwatów z otuliny.
8.		Uwaga do rozdziału 3 §3, pozycja 65 w tabeli zagrożeń. Przeciwdziałanie o brzmieniu „pogłębienie poprzez usunięcie zewnętrznej warstwy humusu z jednoczesnym usunięciem części roślinności, szczególnie trzciny” dla zagrożenia o brzmieniu „eutrofizacja, zarastanie i sezonowe zanikanie zbiorników, w których bytują płazy” jest przeciwdziałaniem mało perspektywicznym, w szczególności w zbiornikach zanikających.	Uwaga uwzględniona. Przeredagowano zapis na następujący: „Zarastanie i sezonowe zanikanie zbiorników, w których bytują płazy na stanowiskach (...). Przeciwdziałanie: Tam, gdzie to możliwe pogłębienie poprzez usunięcie zewnętrznej warstwy humusu z jednoczesnym usunięciem części roślinności, szczególnie trzciny.”
9.		Uwaga do rozdziału 7 §8, ust. 1, pozycja 8 w tabeli działań ochronnych. Dla jezior Krzemno i Ciemniak wskazano konieczność wykonania monitoringu zgodnie z metodyką Państwowego Monitoringu Środowiska i w zależności od jego wyników podjęcie niezbędnych działań ochronnych. Oba jeziora zlokalizowane są poza granicami parku i jego otuliny, dlatego planowanie dla nich działań nie jest zasadne.	Uwaga nieuwzględniona. Jeziora Krzemno i Ciemniak znajdują się w obszarze projektowanego powiększenia Drawskiego Parku Krajobrazowego. W pierwszej kolejności planowane jest przyjęcie uchwały zmieniającej granice parku krajobrazowego. Uchwała dotycząca planu ochrony odnosić się będzie do obszaru parku w nowych granicach obejmujących jeziora Krzemno i Ciemniak.
10.	Burmistrz Czaplinka 8.12.2022 r.	Wprowadzenie ogólnej średniej i minimalnej powierzchni działek jaka została określona na 2000 m ² i 1000 m ² nie jest właściwe. Powierzchnia działki budowlanej powinna być uzależniona od funkcji na jaką została przeznaczona – nie można porównywać działek pod zabudowę mieszkaniową jednorodzinną wolnostojącą z zabudową mieszkaniową jednorodzinną w zabudowie szeregowej, podobnie zabudowa mieszkaniowa jednorodzinną i zabudowa pod rekreację indywidualną.	Uwaga uwzględniona częściowo. Minimalna powierzchnia działek została doprecyzowana w następujący sposób: - minimalna powierzchnia nowo wydzielonych działek w granicach miasta dla zabudowy mieszkaniowej wolnostojącej 1000 m ² , dla zabudowy bliźniaczej 700m ² , dla zabudowy szeregowej 500m ² . - minimalna powierzchnia nowo wydzielonych działek budowlanych na terenach poza granicami miast 2000 m ² .

Lp.	Wnioskodawca, data pisma	Uwagi	Odpowiedzi i rozstrzygnięcia
			<p>- minimalna powierzchnia nowo wydzielonych działek dla zabudowy rekreacyjnej 1000 m².</p> <p>- minimalna powierzchnia nowo wydzielonych działek dla pozostałej zabudowy 2000 m².</p>
11.		<p>Określenie ogólnie powierzchni biologicznie czynnej na poziomie 70% i 80% spowoduje brak możliwości rozbudowy istniejących zabudowań na terenach zurbanizowanych. Należy zróżnicować powierzchnię biologicznie czynną nie tylko na działki budowlane i rekreacyjne, warto pamiętać o terenach już zabudowanych na terenach zurbanizowanych, na terenach związanych z działalnością gospodarczą.</p>	<p>Uwaga uwzględniona. Zmieniono treść zapisu odnośnie powierzchni biologicznie czynnej na: „Zachowanie minimum 40% powierzchni biologicznie czynnej na terenach zabudowy intensywnej, 60% w zabudowie ekstensywnej, a na działkach rekreacyjnych - minimum 70%.”</p>
12.		<p>Minimalna odległość lokalizowania budynku od lasu określona jest w rozporządzeniu w sprawie warunków technicznych. Zasady ustalania odległości wynikają z wymagań dotyczących ochrony przeciwpożarowej.</p>	<p>Uwaga uwzględniona częściowo. Ze względu na szeroko rozumianą ochronę terenów leśnych zaproponowano rekomendację zaostrzenia zapisu związanego z odległością zabudowań od granicy lasu do 25 m. Jest to odległość bezpieczna zarówno ze względu na bezpieczeństwo ludzi i mienia, jak i okrajka lasu. Opracowując plan ochrony, zarekomendowano większą niż standardowe odległości w granicach Drawskiego Parku Krajobrazowego, ze względu na ochronę zasobów przyrodniczych i krajobrazowych DPK. Standardowe odległości, wynikające z przepisów przeciwpożarowych dotyczą wszystkich terenów, również tych poza formami ochrony przyrody. W związku z uwagą Gminy Czaplinek wprowadzono dodatkowy zapis o następującej treści: (...), z wyjątkiem działek o szerokości nie większej niż 30 m, przylegającej dłuższym bokiem od granicy działki, stanowiącej las (Ls), gdzie należy stosować odległości wynikające z aktualnych przepisów prawa, w tym wynikających z przepisów ochrony przeciwpożarowej.</p>

Lp.	Wnioskodawca, data pisma	Uwagi	Odpowiedzi i rozstrzygnięcia
13.	Nadleśnictwo Świerczyna, 07.12.2022 r.	Uwaga do Rozdziału 1., punkt 9. Istniejące formy ochrony przyrody, użytki ekologiczne. Uchwała nr XLVIII/296/98 Rady Miejskiej w Złocieńcu z dnia 15 czerwca 1998 r. określa ten użytek ekologiczny jako bagno, natomiast w Planie Urządzenia Lasu Nadleśnictwa Świerczyna na okres od 1.01.2019 r. do 31.12.2028 r. jest on opisany jako torfowisko przejściowe.	Uwaga uwzględniona. Bagno definiuje się jako ekosystem, w którym procesy bagienne występują regularnie i na większości obszaru. Są to ekosystemy charakteryzujące się występowaniem roślinności bagiennej, to jest takiej, które może potencjalnie tworzyć złoża torfu. Zatem torfowiska przejściowe 7140 mieszczą się w ogólnym pojęciu „bagna. Szczegółową informację o charakterze zbiorowiska - torfowisko przejściowe - dopisano w nawiasie.
14.		Uwaga do Rozdziału 7. Działania ochronne: Oddziały 37h, 39o, 39s, 41c, 52o uznane zostały w Nadleśnictwie Świerczyna jako ostoje różnorodności biologicznej i wyłączone są z użytkowania, a w oddziałach: 25g, 26a, 38h, 38p obowiązujący PUL nie zawiera wskazań gospodarczych.	Uwaga nieuwzględniona. Faktem jest, iż w aktualnym PUL wymienione pododdziały są wyłączone z gospodarki leśnej bądź nie są w nich planowane żadne zabiegi gospodarcze. Plany urządzenia lasu sporządzane są jednak na okres 10 lat, zatem wyłączenie danego pododdziału z gospodarki leśnej (lub brak planowanych zabiegów) w aktualnie obowiązującym PUL nie stanowi gwarancji ochrony danego pododdziału w kolejnej rewizji PUL. Plan ochrony parku krajobrazowego sporządza się na okres 20 lat, zatem pozostawienie w planie ochrony parku krajobrazowego zapisów o wyłączeniu wskazanych pododdziałów z gospodarki leśnej zobowiąże wykonawców kolejnych dwóch rewizji PUL do uwzględnienia tych zapisów i zagwarantuje ochronę wskazanych płatów siedliska przez cały okres obowiązywania planu ochrony.
15.		Uwaga do Rozdziału 7. Działania ochronne: Oddział 38a w Planie Urządzenia Lasu Nadleśnictwa Świerczyna na okres 1.01.2019 do 31.12.2028 r. został opisany w całości jako siedlisko 9130 – żyzna buczyna. W/w dokument przewiduje w nim wykonanie cięć rębnych – rębni IIa na powierzchni manipulacyjnej 3,53 ha i odnowienia w rębniach złożonych na powierzchni 2,10 ha.	Uwaga uwzględniona częściowo. Płaty siedlisk przyrodniczych były weryfikowane w terenie, w pododdziale 38a stwierdzono występowanie zbiorowiska roślinnego Luzulo pilosae-Fagetum stanowiącego identyfikator siedliska przyrodniczego 9110.

Lp.	Wnioskodawca, data pisma	Uwagi	Odpowiedzi i rozstrzygnięcia
			Na wniosek Nadleśnictwa Świerczyna wykreślono pododdział 38a z listy drzewostanów wyłączonych z użytkowania.
16.		Uwaga do Rozdziału 7. Działania ochronne: Oddział 6f jest to rola bez siedliska chronionego, natomiast w oddziale 6d zlokalizowana jest łąka – siedlisko przyrodnicze 6510.	<p>Uwaga nieuwzględniona. Oba wskazane pododdziały zostały zweryfikowane podczas prac terenowych wykonanych w 2021 r. W pododdziale 6d zlokalizowano teren podmokły z roślinnością zaliczoną do następujących jednostek syntaksonomicznych: <i>Magnocaricion</i>, <i>Potametea</i>, <i>Alnetea glutinosae</i>. Żadna z wymienionych jednostek nie stanowi identyfikatora siedliska przyrodniczego 6510.</p> <p>W części pododdziału 6f wykształciło się zbiorowisko zaliczone do związku <i>Arrhenatherion elatioris</i>, które jest identyfikatorem siedliska przyrodniczego 6510.</p>
17.	B. Bieniecki 6.12.2022 r.	Uwaga – Poprawa stanów ekosystemów wodnych Parku: „w podpunkcie "f" dopisać po: Drawsko”.	Uwaga uwzględniona. Uwaga odnosi się prawdopodobnie do działania ochronnego „Analiza przyczyn obniżania poziomu wody w jeziorach”. Do listy jezior, których ma dotyczyć ekspertyza dodano jez. Drawsko.
18.		Uwaga: w podpunkcie "n" wykreślić część zdania "szczególnie jez. Piasecznik Wielki, Siecino, Kłokowskie i Sikory". Kontrola powinna obejmować wszystkie jeziora Drawskiego Parku Krajobrazowego. Z uzgodnieniem z Wodami Polskimi należy rozważyć możliwość budowania kładek wędkarskich wg. ściśle określonej dokumentacji technicznej.	Uwaga nieuwzględniona. Uwaga odnosi się prawdopodobnie do działania ochronnego polegającego na kontroli legalności pomostów wędkarskich na jeziorach parku. Działanie ochronne zakłada prowadzenie kontroli legalności pomostów wędkarskich we wszystkich jeziorach parku. Wskazanie jezior Piasecznik Wielki, Siecino, Kłokowskie i Sikory ma na celu wyróżnienie zbiorników o największym nasileniu zagrożenia związanego z nielegalnymi pomostami wędkarskimi.
19.		Uwaga: w punkcie "n" dopisać: oraz na terenie rezerwatu Brzozowe Bagno koło Czaplinka.	Uwaga nieuwzględniona – nie udało się ustalić do którego zapisu odnosi się uwaga. W projekcie uchwały nie ma wskazania takiego podpunktu.

Lp.	Wnioskodawca, data pisma	Uwagi	Odpowiedzi i rozstrzygnięcia
20.		<p>Uwaga: wyznaczenie fragmentów / stref jezior Drawskiego i Siecino wyłączonych z dostępności dla dużych (dużych wykreślić) jednostek pływających z silnikami spalinowymi powyżej 40 kW. Obowiązuje całkowity zakaz pływania skuterów wodnych.</p>	<p>Uwaga nieuwzględniona. Uwaga odnosi się prawdopodobnie do działania ochronnego zamieszczonego w prezentacji ze spotkania konsultacyjnego z dnia 31.05.2022 r. Działanie nie zostało przeniesione do projektu uchwały dotyczącej planu ochrony DPK. Strefy dostępności dla jednostek pływających, jak i terminy korzystania z tych stref są wyznaczone w Uchwale Nr XXXVII/499/14 Sejmiku Województwa Zachodniopomorskiego z dnia 24 czerwca 2014 r. w sprawie Drawskiego Parku Krajobrazowego. Poza strefami pozostałe części Jezior Siecino i Drawsko oraz pozostałych jezior w granicach DPK podlegają zakazowi używania łodzi motorowych i innego sprzętu motorowego na otwartych zbiornikach wodnych, z wyjątkami ustawowymi.</p>

Ponadto w projekcie uchwały w sprawie ustanowienia planu ochrony dla Drawskiego Parku Krajobrazowego w ramach autopoprawki dokonano następujących zmian:

- 1) w projekcie uchwały oraz w załączniku nr 1 do uchwały uaktualniono i uzupełniono publikatory aktów prawnych, które są przywoływane w projekcie uchwały i w załączniku nr 1, zgodnie z zasadami techniki prawodawczej,
- 2) w projekcie uchwały oraz w załączniku nr 1 ujednolicono nazwy załączników graficznych do uchwały,
- 3) w załączniku nr 1 do uchwały w rozdziale nr 2 § 2 ust. 2 pkt 2 lit. b, w zestawieniu zabytków na terenie DPK dodano kolumnę Lp., w celach porządkowych,
- 4) w załączniku nr 1 do uchwały w rozdziale nr 2 § 2 ust. 3 pkt 1, w części opisującej położenie administracyjne dodano informację o lokalizacji otuliny Parku,
- 5) w załączniku nr 1 do uchwały w rozdziale nr 3 § 3 pkt 14 w tabeli zagrożeń w kolumnie „Ocena zagrożenia, sposoby eliminacji lub ograniczenia skutków zagrożenia” poprawiono oczywistą omyłkę pisarską – było „aJCWP (...)” – na prawidłową treść: „zlewnia JCWP (...)”,
- 6) w załączniku nr 1 do uchwały w rozdziale nr 3 § 3 pkt 73 w tabeli zagrożeń w kolumnie „Ocena zagrożenia, sposoby eliminacji lub ograniczenia skutków zagrożenia” przeredagowano zapis – było „(...): Zwiększenie nadzoru Wojewódzkiego Konserwatora Zabytków oraz skuteczna egzekucja prawna dbania o obiekty zabytkowe. (...). Zwiększenie nadzoru przez służby Wojewódzkiego Konserwatora Zabytków, a także społecznych opiekunów zabytków. (...)” – na: „(...): zwiększenie nadzoru Wojewódzkiego Konserwatora Zabytków, a także społecznych opiekunów zabytków oraz skuteczna egzekucja prawna dbania o obiekty zabytkowe. (...)” poprawiając powielony zapis o zwiększeniu nadzoru przez służby Wojewódzkiego Konserwatora Zabytków,
- 7) w załączniku nr 1 do uchwały, w celu poprawy czytelności załącznika, treść wskazaną w § 6 ust. 1 pkt 6 oraz w § 9 ust. 1 pkt 2 uszeregowano za pomocą podpunktów, treść ta nie uległa zmianom,
- 8) w załączniku nr 1 do uchwały w rozdziale nr 7 § 8 ust. 1, nadano nową kolejność działaniom ochronnym, wskutek dodania osobnego działania ochronnego po uwzględnieniu uwagi Nadleśnictwa Połczyn złożonej podczas konsultacji społecznych,
- 9) w załączniku nr 1 do uchwały w rozdziale nr 8 § 9 ust. 1, wiersz nr 8, w celu zachowania przejrzystości i uniknięcia problemów z interpretacją zapisu z podwójnym zaprzeczeniem, przeredagowano zapis zalecenia – było „Nie zamieniać trwałych użytków zielonych (łąk) na grunty orne oraz cele inne niż nie rolnicze” – na prawidłową treść: „Nie zamieniać trwałych użytków zielonych (łąk) na grunty orne oraz cele inne niż rolnicze”,
- 10) w celu poprawy czytelności map i ich legend, legendy przeniesiono na osobne karty tytułowe w załącznikach graficznych do uchwały,
- 11) w celu poprawy czytelności map, poprawiono czytelność symboli w załącznikach graficznych do uchwały,
- 12) na mapie działań ochronnych stanowiącej załącznik nr 1 C do uchwały, w celu poprawienia czytelności mapy, usunięto z mapy działania ochronne, które dotyczą całego obszaru Parku lub wybranych ekosystemów w całym obszarze DPK (lokalizacja tych działań jest czytelnie wskazana w załączniku nr 1 do uchwały, stanowiącym plan ochrony DPK).

Zmiany dokonane w ramach autopoprawki nie zmieniły treści merytorycznej projektu uchwały przedstawionej do konsultacji społecznych, konsultacji z Zachodniopomorską Radą Działalności Pożytku Publicznego oraz do zaopiniowania przez Zachodniopomorską Radę Parków Krajobrazowych Województwa. Zmiany te miały charakter techniczny, zwiększający przejrzystość i komunikatywność projektu uchwały.

Rada Zespołu Parków Krajobrazowych Województwa Zachodniopomorskiego w trybie art. 99 ust. 4 pkt 2 uop uchwałą nr 3/2022 z dnia 1 grudnia 2022 r. pozytywnie zaopiniowała przedmiotowy projekt planu ochrony.

Działając na podstawie Uchwały Nr XXVIII/433/17 Sejmiku Województwa Zachodniopomorskiego z dnia 21 listopada 2017 roku zmieniającej Uchwałę Nr XLV/532/10 Sejmiku Województwa Zachodniopomorskiego z dnia 19 października 2010 roku. w sprawie przyjęcia szczegółowego sposobu konsultowania z Wojewódzka Radą Działalności Pożytku Publicznego lub organizacjami

pozarządowymi i podmiotami wymienionymi w art. 3 ust. 3 ustawy o działalności pożytku publicznego i o wolontariacie projektów aktów prawa miejscowego w dziedzinach dotyczących działalności statutowych tych organizacji, Zarząd Województwa Zachodniopomorskiego przedłożył do konsultacji z Zachodniopomorską Radą Działalności Pożytku Publicznego projekt uchwały Sejmiku Województwa Zachodniopomorskiego w sprawie ustanowienia planu ochrony dla Drawskiego Parku Krajobrazowego. Konsultacje odbyły się w formie publikacji w Biuletynie Informacji Publicznej i na stronie internetowej UMWZ, trwały 14 dni kalendarzowych od dnia 19 grudnia 2022 r. do dnia 2 stycznia 2023 r. Zachodniopomorska Rada Działalności Pożytku Publicznego V kadencji wydała pozytywną opinię do planu ochrony dla Drawskiego Parku Krajobrazowego, wyrażając ją w uchwale nr 12/2022-2025 z dnia 2 stycznia 2023 r.

Na podstawie art. 19 ust. 6b ustawy z dnia 16 kwietnia 2004 r. o ochronie przyrody (Dz. U. z 2022 r., poz. 916 ze zm.), Regionalny Dyrektor Ochrony Środowiska w Szczecinie postanowieniem z dnia 24.05.2023 r., znak: WOPN.6211.3.2022.RCh, uzgodnił projekt uchwały sprawie ustanowienia planu ochrony dla Drawskiego Parku Krajobrazowego.

Projekt uchwały w sprawie planu ochrony dla Drawskiego Parku Krajobrazowego został również zaopiniowany przez Zachodniopomorskiego Wojewódzkiego Konserwatora Zabytków pismem z dnia 15.05.2023 r., znak: ZN.K.5150.25.2023.KE.MB.MJ.AF, zgodnie z zapisami art. 19 ust. 6b uop. W piśmie opiniującym zawarto uwagi i wnioski do projektu planu ochrony DPK. Treść uwag wraz z rozstrzygnięciami zamieszczono w tabeli poniżej.

Nr	Uwagi	Odpowiedzi i rozstrzygnięcia
1.	<p>Na podstawie art.18 ust. 1 ustawy z dnia 16 kwietnia 2004 r o ochronie przyrody oraz zgodnie z wymogami art.20 ust. 1, 2 i ust. 4 uop oraz rozporządzenia Ministra Środowiska z dnia 12 maja 2005r. w sprawie sporządzania projektu planu ochrony dla parku narodowego, rezerwatu przyrody i parku krajobrazowego, dokonywania zmian w tym planie oraz ochrony zasobów, tworów i składników przyrody (Dz. U. Nr 94 z 2005 poz. 794) na terenie parków krajobrazowych ochronie podlegają także: krajobraz kulturowy, wartości kulturowe, obszary i obiekty zabytkowe. Toteż wśród celów strategicznych ustanowionych na terenie Drawskiego Parku Krajobrazowego w Rozdziale 1. Cele strategiczne ochrony ustalono ochronę wartości historycznych i kulturowych, w tym: „a) dziedzictwa kulturowego i historycznego obszaru pogranicza polsko-pomorsko-brandenburskiego jako świadectwa wielonarodowych nawastrzeń kulturowych i historycznych, b) utrzymanie i wyeksponowanie zachowanych zasobów krajobrazu kulturowego i jego struktury". Duży stopień ogólności tych sformułowań należy uzupełnić o zapis wskazujący na ochronę obiektów i form tradycyjnego budownictwa szkieletowego, swoistego charakteru zabudowy wiejskiej, obiektów związanych z dawnym młynarstwem, obiektów kultury materialnej, w szczególności kamieni pamiątkowych, nagrobków; ochronę walorów krajobrazowych, w szczególności układów zieleni komponowanej (parków: podworskich, popałacowych i pocmentarnych, cmentarzy i alei); zachowanie i odtworzenie historycznych założeń parkowych, cmentarzy, w szczególności kamieni pamiątkowych, nagrobków oraz alei.</p>	<p>Uwaga nieuwzględniona. Cele ochrony Drawskiego Parku Krajobrazowego określone zostały w Uchwale nr XXXVII/499/14 Sejmiku Województwa Zachodniopomorskiego z dnia 24 czerwca 2014 r. w sprawie Drawskiego Parku Krajobrazowego (Dz. Urz. Woj. Zach. z 2014 r. poz. 2919) i jak takie zostały przeniesione do projektu planu ochrony.</p>
2.	<p>Stanowiska archeologiczne wpisane do rejestru zabytków znajdujące się w granicach DPK: tabela wymaga korekty — w rejestrze zabytków archeologicznych nie ma stanowiska Brzękowice, Kołomąt, Popielewo - w załączeniu wykaz stanowisk archeologicznych na terenie gmin wchodzących w skład DPK.</p>	<p>Uwaga uwzględniona częściowo. Dostosowano charakterystykę stanowisk archeologicznych wpisanych do rejestru zabytków zgodnie z materiałami załączonymi do opinii Zachodniopomorskiego Wojewódzkiego Konserwatora Zabytków. W projekcie planu nie uwzględniono stanowisk wpisanych do rejestru pod numerami 681, 703, 712, 274, 275, 691, 692, 694, 695, 696, 697, 698, 706, 572, 634, 776, 777, 885, gdyż te zlokalizowane są poza granicami Drawskiego Parku Krajobrazowego. Zgodnie z dokumentacją przesłaną przez ZWKZ zmieniono nr rejestru stanowiska z Połczyzna Zdrój (Połczyńska) z 721 na 578.</p> <p>W wykazach stanowisk archeologicznych dla poszczególnych gmin przekazanych przez ZWKZ jako</p>

Nr	Uwagi	Odpowiedzi i rozstrzygnięcia
		<p>załączniki do opinii, znajdują się stanowiska o następujących nazwach:</p> <ul style="list-style-type: none"> - Brzękowice (Popielewo stan. 2) – wykaz stanowisk archeologicznych gminy Polczyn Zdrój nr wiersza 49, nr rejestru 765; - Popielewo – wykaz stanowisk archeologicznych gminy Polczyn Zdrój nr wiersza 249, nr rejestru 764; - Kołomąt – wykaz stanowisk archeologicznych gminy Czaplinek nr wiersza 134, nr rejestru 708. <p>Wymienione wyżej nazwy stanowisk pozostawiono w zamieszczonej w projekcie planu liście stanowisk archeologicznych.</p>
3.	<p>W rozdziale, 2§2, ust. 2, pkt b - Zabytki znajdujące się w granicach DPK nie uwzględniono obiektów ujętych w Gminnych Ewidencjach Zabytków i Wojewódzkiej Ewidencji Zabytków (tu pismo podaje listę brakujących zabytków z terenu gmin Polczyn Zdrój, Czaplinek, Złocieniec, Barwice, Borne Sulinowo).</p>	<p>Uwaga uwzględniona. Do listy zabytków zamieszczonej w projekcie planu dodano brakujące obiekty.</p>
4.	<p>W rozdziale 3§3 Na terenie parku zidentyfikowano następujące zagrożenia istniejące, potencjalne, wewnętrzne i zewnętrzne: pkt 1. wśród zagrożeń dla walorów krajobrazowych słusznie wymieniono „rozbudowę istniejących wsi, rozwój nowych skupisk osadniczych, budowę dominant architektonicznych i obiektów nie nawiązujących do miejscowej stylistyki skutkujące degradacją krajobrazu oraz niszczeniem cennych siedlisk” — w związku z brakiem miejscowych planów zagospodarowania przestrzennego dla wielu miejscowości propozycja przeciwdziałania temu zagrożeniu poprzez „Ograniczenie zabudowy w parku do obszarów wyznaczonych w aktualnych dokumentach planistycznych” powinna wiązać się z nałożeniem na gminy obowiązku sporządzenia mpzp z wyłączeniem decyzji o warunkach zabudowy.</p>	<p>Uwaga nieuwzględniona. W obowiązującym systemie prawnym plan ochrony parku krajobrazowego nie może nakładać na gminy obowiązku sporządzania miejscowych planów zagospodarowania przestrzennego i wyłączać możliwości wydawania decyzji o warunkach zabudowy. W rozdziale 3§3 planu ochrony wymieniono już zagrożenie związane z brakiem mpzp i jako przeciwdziałanie wskazano opracowanie i wdrożenie odpowiednich dokumentów.</p>
5.	<p>W rozdziale 3§3 pkt 73 „Niszczenie i brak troski o obiekty zabytkowe, miejsca historyczne, w tym cmentarze, kapliczki, mogiły miejsca pamięci narodowej” oprócz przerzucenia na konserwatora zabytków odpowiedzialności za stan zabytków na terenie DPK wskazane jest zalecenie utworzenia w gminie, powiecie stanowiska ds. opieki nad zabytkami monitorującego problemy zasobu zabytkowego gminy, powiatu i współdziałającego z ZWKZ w Szczecinie — dobrym przykładem takiego działania jest Gmina Drawsko Pomorskie, której</p>	<p>Uwaga uwzględniona częściowo. Zmieniono zapis o sposobach przeciwdziałania zagrożeniu wymienionemu w punkcie 73 na następujący zapis: „Zwiększenie nadzoru Wojewódzkiego Konserwatora Zabytków, gmin, a także społecznych opiekunów zabytków oraz skuteczna egzekucja prawna dbania o obiekty zabytkowe.” Zespół Parków Krajobrazowych nie ma możliwości</p>

Nr	Uwagi	Odpowiedzi i rozstrzygnięcia
	pracownicy podejmują konkretne działania mające na celu zachowanie i poprawę stanu zachowania zabytków na terenie gminy.	wygezekwowania działania ochronnego polegającego na utworzeniu stanowisk ds. opieki nad zabytkami w gminach i powiatach.
6.	W rozdziale 3§3 w pkt 74 „Wycinka przydrożnych alei drzew”: nie tylko ze względu na nietoperze, ale również ze względu na fakt, że są to nasadzenia zabytkowe, aleje objęte ochroną konserwatorską, często stanowiące część założenia parkowo-dworskiego.	Uwaga uwzględniona. Zapis z punktu 74 zmieniono na następujący: „Wycinka przydrożnych alei drzew stwarzająca zagrożenie dla kolonii borowca wielkiego zlokalizowanej w gm. Czaplinek obr. Czarne Wielkie dz. ewid. 57/1, kolonii karlika malutkiego w gm. Złocieniec obr. Śmidzęcino dz. ewid. 37. Są to nasadzenia zabytkowe objęte ochroną konserwatorską”.
7.	W rozdziale 6§7 „Zakres prac związanych z kształtowaniem krajobrazu” pkt 2 „Zachowanie specyfiki jednostek osadniczych i sieci dróg, lokalnej tradycji architektonicznej oraz dziedzictwa kultury materialnej i niematerialnej” – wskazane jest uszczegółowienie zapisów w zakresie lokalnej tradycji architektonicznej. Charakterystycznym elementem tradycyjnego krajobrazu kulturowego wsi były i powinny pozostać strome dachy kryte czerwoną (ceramiczną/betonową) dachówką (znacznie rzadziej grafitowym łupkiem). Zabudowa wsi tworzy wyróżniający się element krajobrazu.	Uwaga uwzględniona. Do rozdziału 6§7 dodano zapisy: <ul style="list-style-type: none"> – „Zachowanie specyfiki jednostek osadniczych i sieci dróg oraz dziedzictwa kultury materialnej i niematerialnej.” – „Zachowanie lokalnej tradycji architektonicznej i tradycyjnego krajobrazu kulturowego wsi, szczególnie tworzącej wyróżniający się element krajobrazu zabudowy wsi ze stromymi dachami krytymi czerwoną dachówką (ceramiczną/betonową), a także grafitowym łupkiem.”
8.	Poza tym w projekcie planu brak wytycznych do ochrony tradycyjnych układów ruralistycznych. Zaleca się uzupełnienie o zapis: utrzymanie tradycyjnych zasad lokalizacji zabudowy, nowa zabudowa na terenie DPK wyłącznie na miejscu d. siedlisk (poza miastami i terenami wyznaczonymi w mpzp);	Uwaga uwzględniona. Do rozdziału 6§7 dodano zapis: „Utrzymanie tradycyjnych zasad lokalizacji zabudowy. Poza miastami i terenami wyznaczonymi w miejscowych planach zagospodarowania przestrzennego lokalizowanie nowej zabudowy zalecane jest na miejscu dawnych siedlisk.”
9.	Zabudowa rekreacyjna i związana z obsługą ruchu turystycznego wyłącznie na terenach objętych mpzp.	Uwaga uwzględniona. Do rozdziału 6§7 dodano zapis: „Zaleca się lokalizowanie nowej zabudowy rekreacyjnej i związanej z obsługą ruchu turystycznego na terenach wskazanych w miejscowych planach zagospodarowania przestrzennego.”

Nr	Uwagi	Odpowiedzi i rozstrzygnięcia
10.	Uwagi naniesione do tabel z wykazami stanowisk archeologicznych i zabytków nieruchomości dotyczących stosowania zapisu „dom mieszkalny z zab. gosp.”, braku niektórych zabytków, korekty numerów rejestru zabytków, korekty opisów stanowisk archeologicznych.	Uwagi uwzględniono. Wymienione tabele skorygowano zgodnie ze wskazówkami zamieszczonymi w opinii WKZ z dnia 15.05.2023 r.

W przypadku dodania zapisów w rozdziale 6 §7 załącznika nr 1 do projektu uchwały ws. ustanowienia planu ochrony Drawskiego Parku Krajobrazowego, wynikających z uwzględnienia uwag WKZ, uszeregowano te zapisy w nowej kolejności. Dotychczasowe zapisy tego paragrafu pozostały bez zmian.

ZASTĘPCA DYREKTORA
Wydziału Rolnictwa i Rybactwa

Krzysztof Berest

WICEMARSZAŁEK

Mariusz Kłusowski