

Projekt uchwały Nr 38/1114
Data rej. 17.12.14
Data skier. do Komisji 23.12.14
Spodziewany termin sesji 27.01.15

UCHWAŁA Nr
SEJMIKU WOJEWÓDZTWA ZACHODNIOPOMORSKIEGO
z dnia 2014 r.

w sprawie wyznaczenia aglomeracji wiejskiej Darłowo oraz likwidacji aglomeracji wiejskiej Darłowo wyznaczonej rozporządzeniem Wojewody Zachodniopomorskiego Nr 80/2006 z dnia 27 marca 2006 r., zmienionym rozporządzeniem Wojewody Zachodniopomorskiego Nr 10/2007 z dnia 30 stycznia 2007 r.

Na podstawie art. 43 ust. 2a ustawy z dnia 18 lipca 2001 r. Prawo wodne (Dz. U. z 2012 r. poz. 145, poz. 951, poz. 1513; Dz. U. z 2013 r., poz. 21, poz. 165, Dz. U. z 2014 r. poz. 659, poz. 850, i poz. 1146), art. 22 ust. 2 ustawy z dnia 5 stycznia 2011 r. o zmianie ustawy – Prawo wodne oraz niektórych innych ustaw (Dz. U. Nr 32, poz. 159, zmiana: Dz. U. z 2014 r. poz. 850) oraz § 3 i 4 rozporządzenia Ministra Środowiska z dnia 28 lipca 2014 r. w sprawie sposobu wyznaczania obszaru i granic aglomeracji (Dz. U. z 2014 r. poz. 995)

Sejmik Województwa Zachodniopomorskiego uchwala, co następuje:

§1

Wyznacza się aglomerację wiejską Darłowo o równoważnej liczbie mieszkańców (RLM) 15 481, położoną w powiecie sławieńskim, w województwie zachodniopomorskim, z oczyszczalnią ścieków w Rusku, której obszar obejmuje miejscowości: Dąbki, Bobolin, Bukowo Morskie, Rusko, Domasławice, Krupy, Cisowo, Barzowice, Wicie.

§2

Obszar i granice aglomeracji, o której mowa w § 1, są oznaczone na mapie w skali 1:25 000, stanowiącej załącznik do uchwały.

§ 3

Likwiduje się aglomerację wiejską Darłowo wyznaczoną rozporządzeniem Wojewody Zachodniopomorskiego Nr 80/2006 z dnia 27 marca 2006 r., w sprawie wyznaczenia aglomeracji wiejskiej Darłowo (Dz. Urz. Województwa Zachodniopomorskiego nr 51, poz. 955), zmienionym rozporządzeniem Wojewody Zachodniopomorskiego Nr 10/2007 z dnia 30 stycznia 2007 r. zmieniającym rozporządzenie w

sprawie wyznaczenia aglomeracji wiejskiej Darłowo (Dz. Urz. Województwa Zachodniopomorskiego nr 26, poz. 372).

§ 4

Tracą moc rozporządzenia Wojewody Zachodniopomorskiego wskazane w § 3.

§ 5

Wykonanie uchwały powierza się Zarządowi Województwa Zachodniopomorskiego.

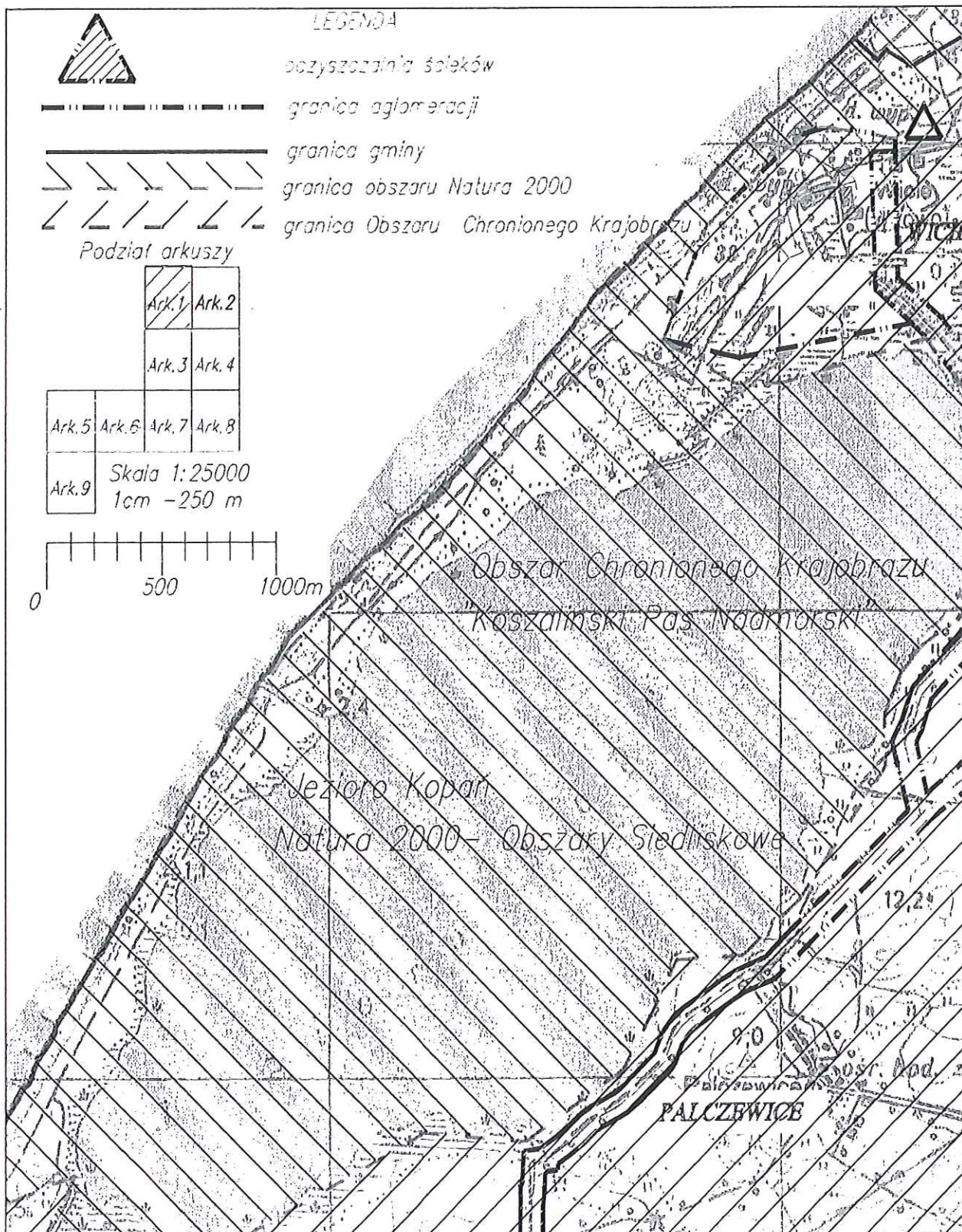
§ 6

Uchwała wchodzi w życie po upływie 14 dni od dnia ogłoszenia w Dzienniku Urzędowym Województwa Zachodniopomorskiego.

*Uzgodniono
pod względem formalno-prawnym*

BIURO RADY PRAWNYCH

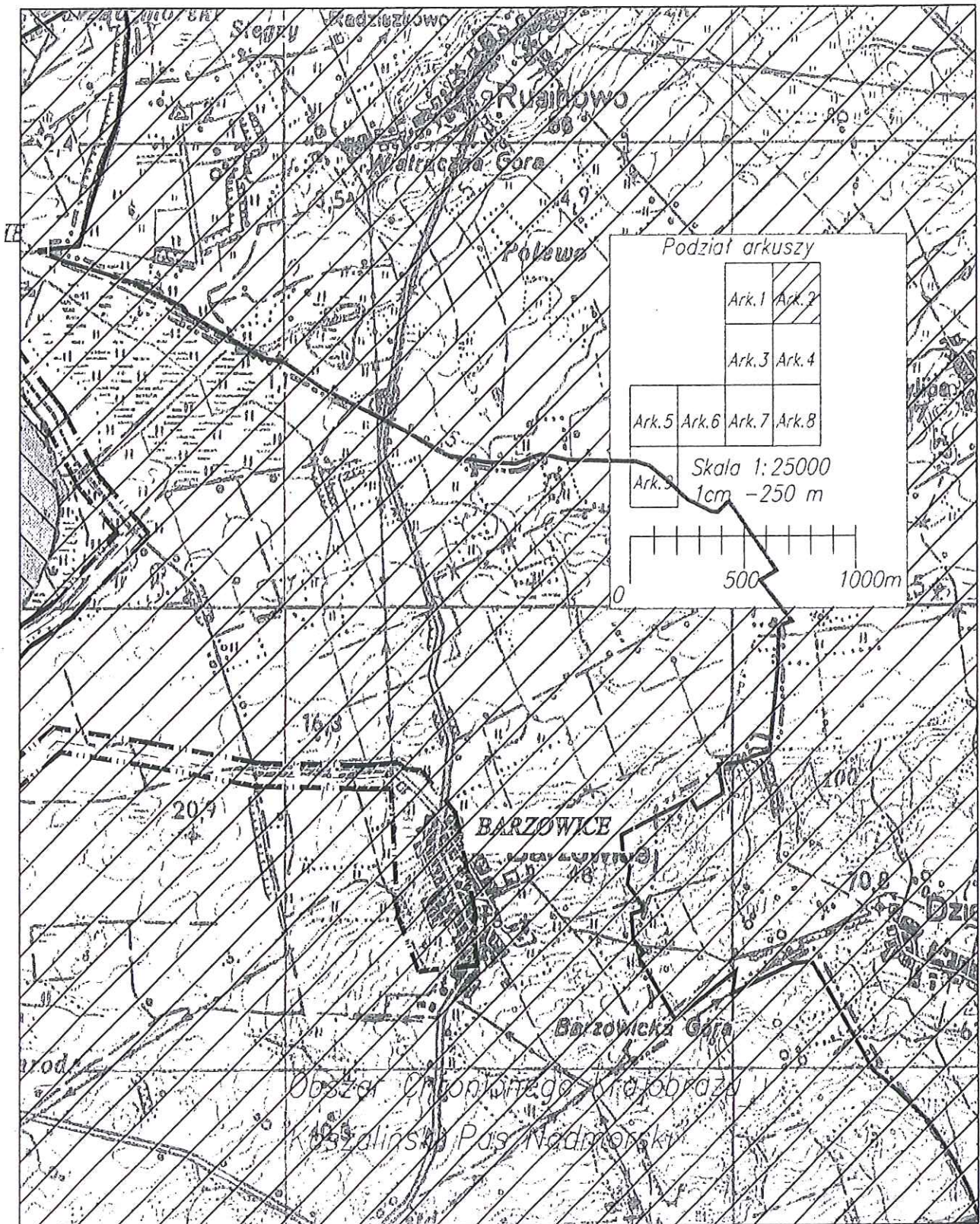
*Magdalena Łupiewicz
radca prawny*



**ZA ZGODNOŚĆ
Z ORYGINAŁEM**

INSPEKTOR
w Wydziale Zamiejscowym
Urzędu w Koszalinie

Marzena Janys



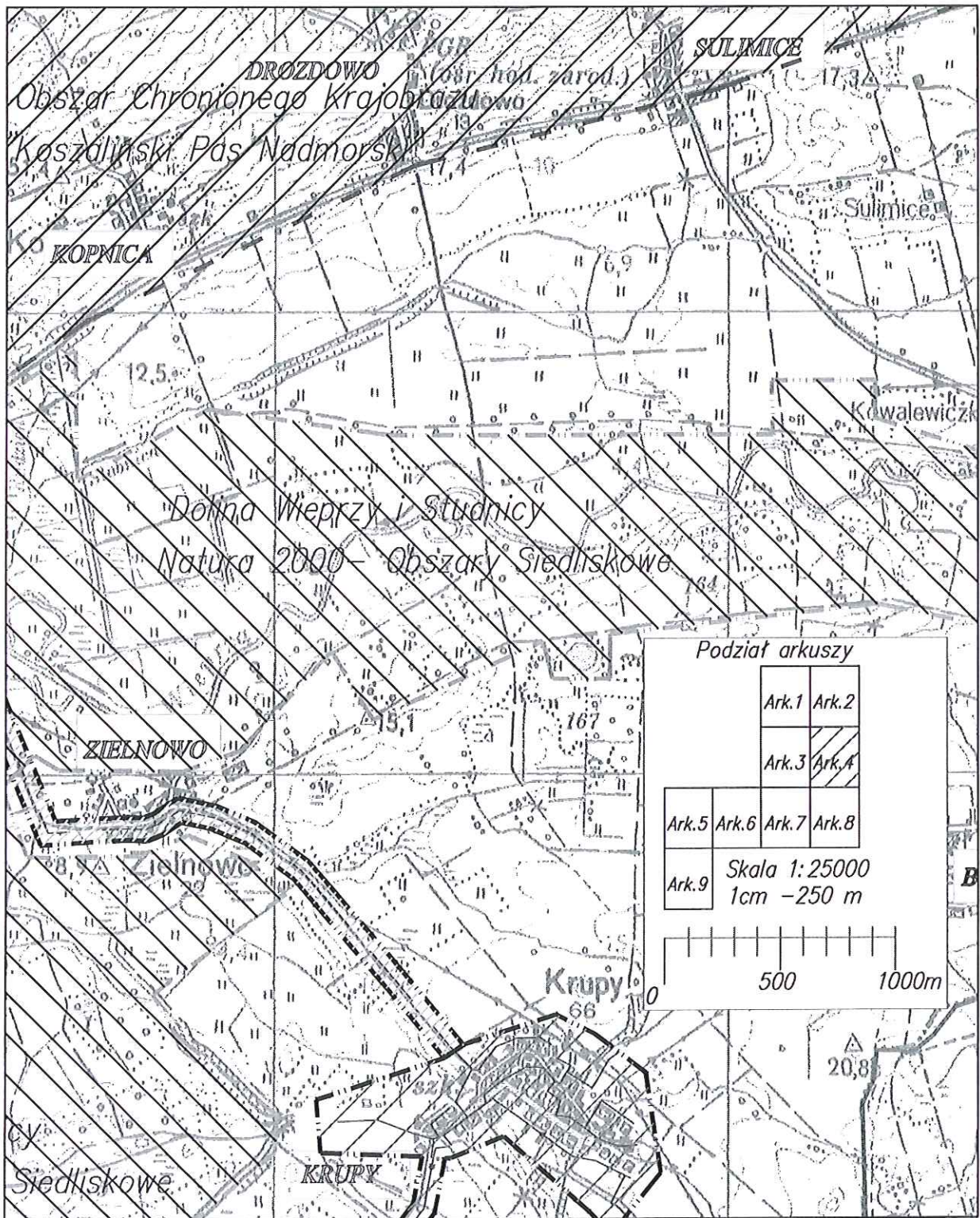
Obszar chronionego krajobrazu
Koszański Pas Nadmorski

SULIMICE

ZA ZGODNOŚĆ
Z ORYGINAŁEM

INSPEKTOR
w Wydziale Zamiejscowym
Urzędu w Koszalinie

Marzena Janus



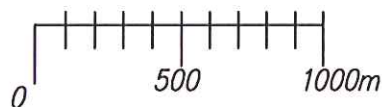
INSPEKTOR
w Wydziale Zamiejscowym
Urzędu w Koszalinie

ZA ZGODNOŚĆ
Z ORYGINAŁEM

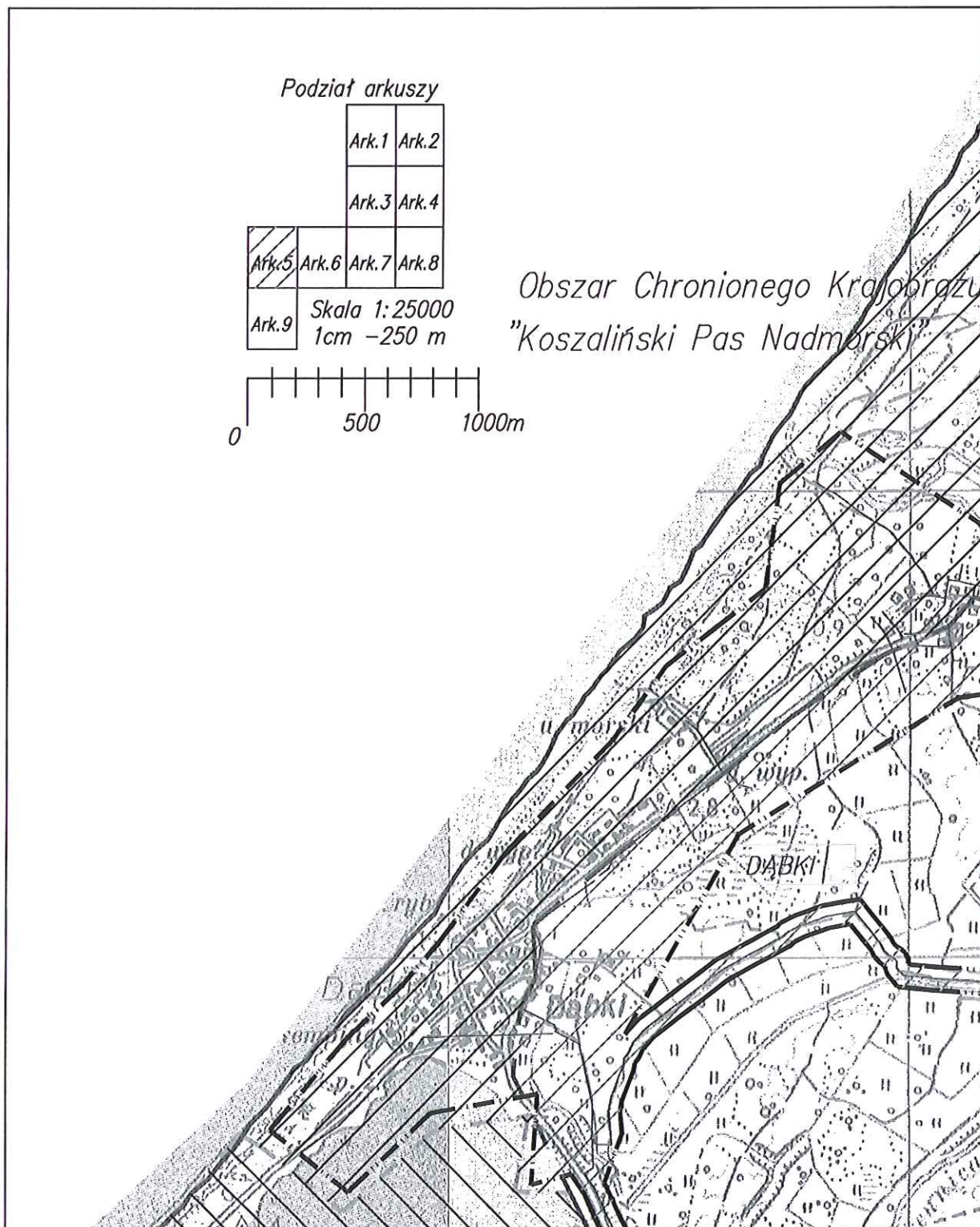
Marzena Janus

Podział arkuszy

	Ark.1	Ark.2	
	Ark.3	Ark.4	
Ark.5	Ark.6	Ark.7	Ark.8
Ark.9	Skala 1:25000 1cm - 250 m		



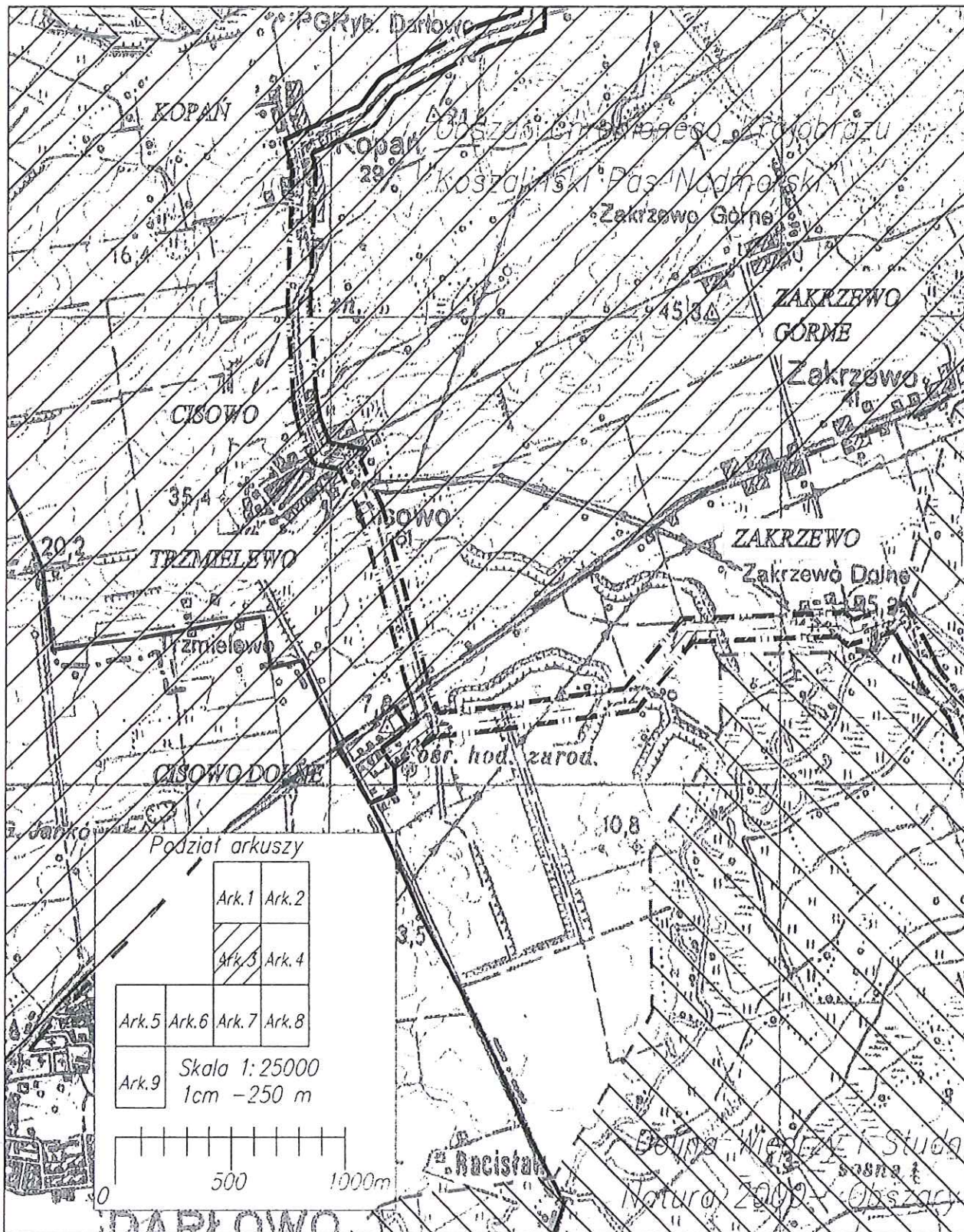
Obszar Chronionego Krajobrazu
"Koszaliński Pas Nadmorski"



ZA ZGODNOŚĆ
Z ORYGINAŁEM

INSPEKTOR
w Wydziale Zamiejscowym
Urzędu w Koszalinie

Marzenna Janus

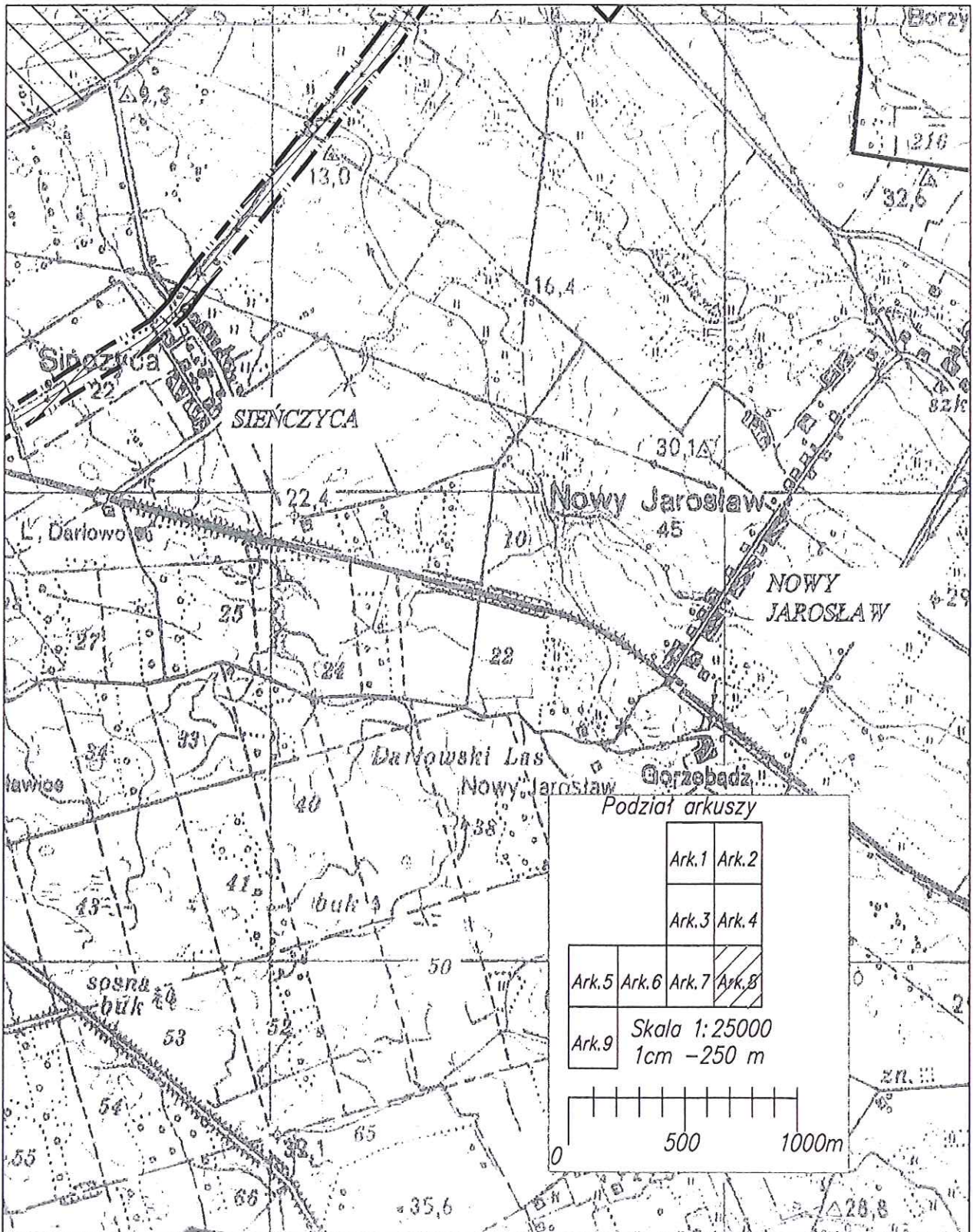


ZA ZGODNOŚĆ
Z ORYGINAŁEM

INSPEKTOR
w Wydziale Zamiejscowym
Urzędu w Koszalinie

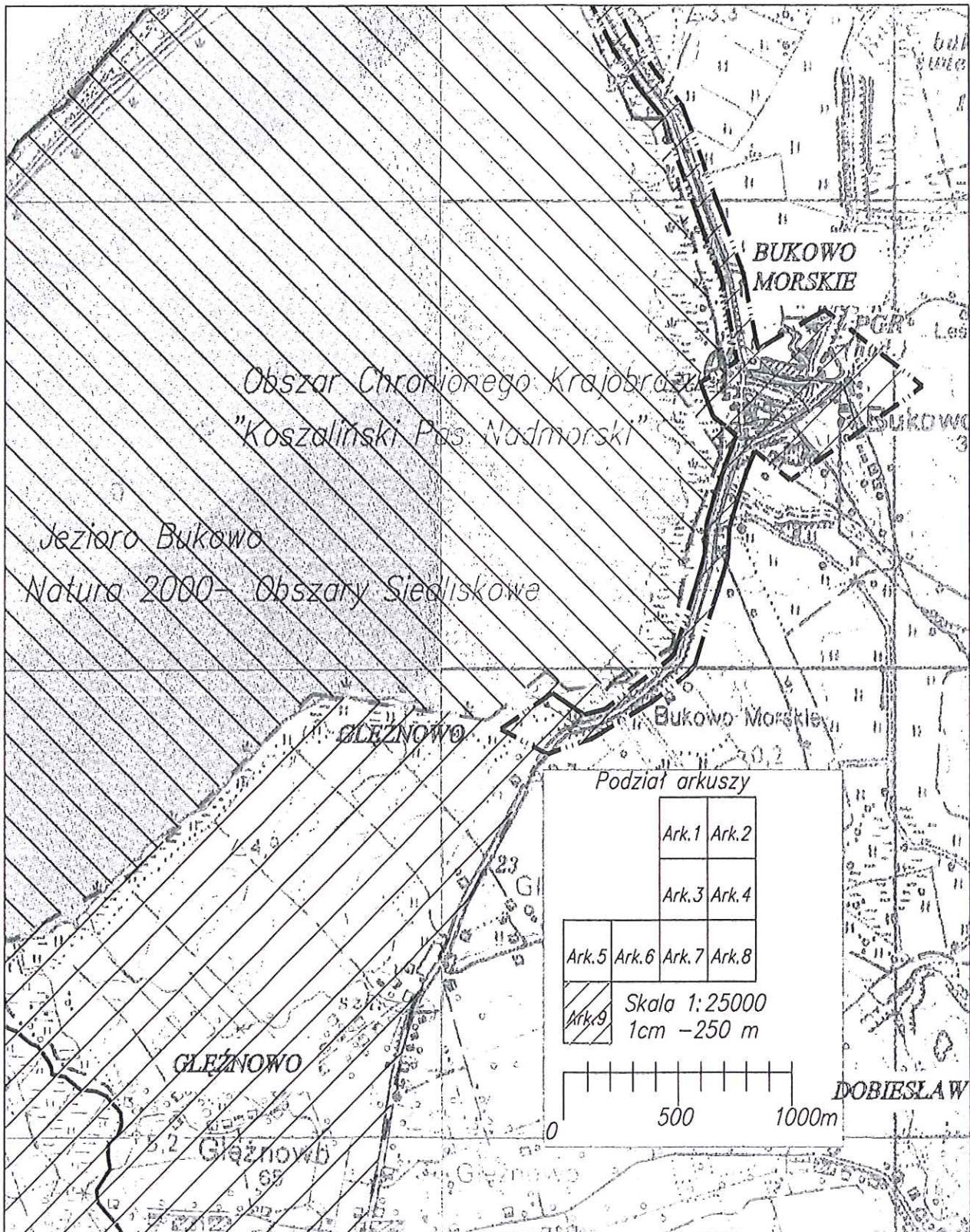
Marzenna Janus

KRUPY



INSPEKTOR
w Wydziale Zamiejscowym
Urzędu w Koszalinie
ZGODNOŚĆ
Z ORYGINAŁEM

Marzena Janus



GLEŻNÓWKO

INSPEKTOR
ZA ZGODNOŚĆ W Wydziale Zamiejscowym
Z ORYGINAŁEM Urzędu w Koszalinie

Marzena Janus

Uzasadnienie

Z dniem 15 listopada 2008 r. sejmik województwa przejął od wojewody kompetencję wyznaczania aglomeracji o równoważnej liczby mieszkańców (RLM) powyżej 2000. Zgodnie z art. 43 ust. 2a ustawy z dnia 18 lipca 2001r. Prawo wodne (Dz. U. z 2012 r. poz. 145 ze zm.) wyznaczenie aglomeracji przez sejmik województwa następuje w drodze uchwały po uzgodnieniu z właściwym dyrektorem regionalnego zarządu gospodarki wodnej i właściwym regionalnym dyrektorem ochrony środowiska oraz po zasięgnięciu opinii zainteresowanych gmin. Podstawą wyznaczenia obszaru i granic aglomeracji jest spełnienie wszystkich wymogów zapisanych rozporządzeniem Ministra Środowiska z dnia 28 lipca 2014 r. w sprawie sposobu wyznaczania obszaru i granic aglomeracji (Dz. U. z 2014 r. poz. 995).

W myśl art. 22 ust. 2 ustawy z dnia 5 stycznia 2011r. o zmianie ustawy - Prawo wodne oraz niektórych innych ustaw (Dz. U. z 2011 r. Nr 32, poz. 159 ze zm.) aglomeracje wyznaczone przed dniem 15 listopada 2008 roku sejmik województwa może zlikwidować w drodze uchwały.

Aglomerację wiejską Darłowo, zgodnie z art. 43 ust. 2a ustawy Prawo wodne wyznacza Sejmik Województwa Zachodniopomorskiego po uzgodnieniu z Dyrektorem Regionalnego Zarządu Gospodarki Wodnej w Szczecinie i Regionalnym Dyrektorem Ochrony Środowiska w Szczecinie oraz po zasięgnięciu opinii zainteresowanych gmin, tj. Rady Gminy Darłowo i Rady Gminy Malechowo.

Procedura wyznaczenia aglomeracji wiejskiej Darłowo, w związku ze zmniejszeniem granic obszaru aglomeracji i zmniejszeniem równoważnej liczby mieszkańców, została wszczęta na wniosek Wójta Gminy Darłowo przy poparciu Wójta Gminy Malechowo, który wystąpił z wnioskiem o zmianę aglomeracji wiejskiej Darłowo i przedłożył nową propozycję planu aglomeracji wiejskiej Darłowo przygotowaną w oparciu o Uchwałę Nr XXII/282/05 Rady Gminy Darłowo z dnia 30 czerwca 2005 r. w sprawie miejscowego planu zagospodarowania przestrzennego Gminy Darłowo na całym obszarze z wyłączeniem działek: obręb Cisowo: nr ew. 5/2, 523/2, 531/1, 532/5, 532/7, 542/1, 543/1, 550, 551, 552, 561/1, 76/3, 101/3, 100/1, 88/4, 60/2, 68/2, 69/1, 64/4, 47/1, 79/4, obręb Barzowice: nr ew. 143/1, 159/2, 161/2, 168, obręb Kopań: nr ew. 151/1, 153/1, 174/2, obręb Zakrzewo: nr ew. 45/3, 142/5, 40/2, 36/5, 44/1, 142/3, 139/1, 42/2, 138/1 i Uchwałę Nr XXXVII/503/2010 Rady Gminy Darłowo z dnia 10 listopada 2010 roku w sprawie przyjęcia zmiany Studium uwarunkowań i kierunków zagospodarowania przestrzennego Gminy Darłowo. Przewodniczący Sejmiku Województwa Zachodniopomorskiego przekazał Marszałkowi Województwa Zachodniopomorskiego wniosek Wójta Gminy Darłowo i Wójta Gminy Malechowo do rozpatrzenia.

Przedłożone przez Wójta Gminy Darłowo i Wójta Gminy Malechowo materiały zweryfikowano stwierdzając, że spełniają one wymogi określone ww. rozporządzeniu i mogą stanowić podstawę do wyznaczenia niniejszej aglomeracji.

Zweryfikowany projekt planu aglomeracji wiejskiej Darłowo został przedłożony Radzie Gminy Darłowo i Radzie Gminy Malechowo do zaopiniowania. Rada Gminy Darłowo w Uchwale Nr LIV/449/2014 z dnia 26 września 2014 r. pozytywnie zaopiniowała projektu planu aglomeracji, natomiast Rada Gminy

Malechowo nie wyraziła opinii w powyższej sprawie. Jednocześnie projekt aglomeracji wiejskiej Darłowo został przesłany Regionalnemu Dyrektorowi Ochrony Środowiska w Szczecinie oraz Dyrektorowi Regionalnego Zarządu Gospodarki Wodnej w Szczecinie, celem uzgodnienia. Regionalny Dyrektor Ochrony Środowiska w Szczecinie uzgodnił zweryfikowany projekt aglomeracji wiejskiej Darłowo w postanowieniu z dnia 07 sierpnia 2014r., znak: WONS-NS.070.17.2014.MM., a Dyrektor Regionalnego Zarządu Gospodarki Wodnej w Szczecinie uzgodnił wyznaczenie aglomeracji wiejskiej Darłowo w postanowieniu z dnia 30 lipca 2014 r., znak: ZO-5041-13/14/ap.

Obszar aglomeracji wiejskiej Darłowo, wyznaczony na mapie w skali 1:25000, obejmuje swym zasięgiem system istniejącej i projektowanej kanalizacji zbiorczej na terenie Gminy Darłowo z istniejącą oczyszczalnią ścieków w miejscowości Rusko.

Z obszaru aglomeracji wiejskiej Darłowo o równoważnej liczbie mieszkańców 30 333 przyjętego rozporządzeniem Wojewody Zachodniopomorskiego Nr 80/2006 z dnia 27 marca 2006 r. i zmienionym rozporządzeniem Wojewody Zachodniopomorskiego Nr 10/2007 z dnia 30 stycznia 2007 r., wyłączone zostały miejscowości: Palczewice, Sulimice, Kopań, Cisowo (Górne), Zakrzewo Górne, Zakrzewo, Zakrzewo Dolne, Kopnica, Drozdowo, Zielnowo, Borzyszkowo, Kowalewice, Kowalewiczki, Dąbkowice, Żukowo Morskie, Porzecze, Jeżyczki, Zagórzyn, Sińczyca, Nowy Jarosław, Stary Jarosław, Głęźnowo, Boryszewo, Kolonia Dobiesław, Dobiesław, Jeżyce, Kolonia Jeżyce, Kolonia Jeżyczki, Wiekowo – w gminie Darłowo oraz Przystawy i Kolonia Przystawy – w gminie Malechowo oraz zlikwidowana zostanie oczyszczalnia ścieków w miejscowości Wicie ze względu na brak możliwości jej modernizacji. Zmiana obszaru i granic aglomeracji jest podyktowana przede wszystkim względami techniczno-ekonomicznymi.

W miejscowościach, które nie zostały ujęte w nowym obszarze i granicach aglomeracji wiejskiej Darłowo, nie uzyskano wymaganej liczby osób planowanych do podłączonych na 1 km budowanej sieci kanalizacyjnej ze względu na niską gęstość zaludnienia oraz rozproszoną zabudowę i brak zakładów przemysłowych. Wskaźnik długości sieci, w przeliczeniu na 1 RLM (według aktualnie obowiązującej metodologii wyznaczania obszaru aglomeracji) wynosi szacunkowo poniżej 120 Mk/km.

Powyższy fakt z załączenia dyskwalifikuje sens funkcjonowania pierwotnie ustalonego obszaru aglomeracji wiejskiej Darłowo w odniesieniu do obligatoryjnego wymogu utrzymania wskaźnika długości sieci wymaganego zgodnie z § 3 ust. 5 rozporządzenia Ministra Środowiska z dnia 28 lipca 2014 r. w sprawie sposobu wyznaczania obszaru i granic aglomeracji.

W miejscowościach wyłączonych z aglomeracji, ścieki odprowadzane będą tak jak obecnie, do zbiorników bezodpływowych i wywożone taborem asenizacyjnym do oczyszczalni ścieków w Rusku.

Równoważna liczba mieszkańców aglomeracji (RLM) wiejskiej Darłowo wynosząca 15 481 ustalona została w oparciu o rzeczywistą liczbę mieszkańców stałych, liczbę turystów i przemysł, podłączonych i planowanych do podłączenia do systemu kanalizacyjnego.

Na terenie aglomeracji funkcjonuje sieć kanalizacyjna o długości 54,07 km. Ścieki ze zbiorczego systemu kanalizacyjnego odprowadzane są do komunalnej oczyszczalni ścieków w Rusku, a ścieki z zabudowy miejscowości Wicie odprowadzane są do istniejącej lokalnej oczyszczalni w miejscowości Wicie, która przewidziana jest do likwidacji. W ramach nowej aglomeracji projektowana jest do wybudowania sieć

kanalizacyjna długości 24,0 km. Zaprojektowana sieć umożliwi odprowadzenie ścieków z miejscowości Wicie do oczyszczalni w Rusku. Na trasie przesyłu nowo wybudowanej sieci podłączone będą ścieki z miejscowości Barzowice (wraz z Przetwórnią Ryb), miejscowości Cisowo Dolne (zwarta zabudowa d. POHZ) oraz miejscowości Rusko (wraz z Przetwórnią Ryb). Zapewni to podłączenie do zbiorczego systemu 3 755 osób i dwóch zakładów przetwórczych, co da łącznie 6 573 RLM. Wskaźnik długości sieci w przeliczeniu na 1 RLM będzie wynosił 273 RLM/km. Dla budowy tej sieci uzyskano pozwolenia na budowę wydane przez Starostę Sławieńskiego. Zaprojektowana sieć kanalizacyjna wykorzysta potencjał pracy istniejącej oczyszczalni ścieków, która posiada odpowiednią rezerwę technologiczną niezbędną do przyjęcia dodatkowej ilości ścieków.

Oczyszczalnia ścieków komunalnych w Rusku wyposażona jest w układ mechanicznego i biologicznego oczyszczania ścieków typu SBR (z instalacją PIX do strącania związków fosforu) oraz przeróbki osadów ściekowych. Zrzut ścieków oczyszczonych do odbiornika odbywa się na podstawie decyzji Marszałka Województwa Zachodniopomorskiego z dnia 29 kwietnia 2009 r., znak: WRIOŚ-II-ZK/6250/8/09, zmienionej decyzją z dnia 24 lipca 2009 r. znak: WRIOŚ-II-ZK/6250/45/09, dopuszczającej odprowadzenie ścieków w ilości $Q_{\text{śrd}}=3\ 156\ \text{m}^3/\text{d}$ w okresie sezonu letniego (RLM 26 458) i $Q_{\text{śrd}}=1\ 431\ \text{m}^3/\text{d}$ poza sezonem. Odbiornikiem oczyszczonych ścieków jest Kanał Domasławicki w km 1+114 jego biegu, który stanowi dopływ rzeki Grabowej, będącej lewostronnym dopływem rzeki Wieprzy. Obecny dopływ ścieków (z sezonu letniego 2013 r.) wynosi maksymalnie 1 700-1 800 m³/d, a stężenia ścieków oczyszczonych wynoszą (średniorocznie) BZT5 – 4 mg/l, ChZT – 34 mg/l, zawiesina ogólna – 3 mg/l, azot – 8 mg/l, fosfor – mg/l. Powyższe dane potwierdzają istniejące rezerwy w przepustowości oczyszczalni pozwalające na przyjęcia całości ścieków z aglomeracji z zapewnieniem ich właściwego oczyszczenia.

Wejście w życie uchwały nie obciąży budżetu Województwa Zachodniopomorskiego. Wyznaczenie przedmiotowej aglomeracji umożliwi gminie ubieganie się o środki z funduszy celowych na realizację przedsięwzięć związanych z wyposażeniem aglomeracji w wymaganą sieć kanalizacyjną dla ścieków komunalnych zakończonych oczyszczalnią ścieków.

CZŁONEK ZARZĄDU
Jarosław Rzepa

DYREKTOR

Wydziału Ochrony Środowiska

Mariusz Adamski