

Projekt uchwały Nr 35/1/14
Data rej. 17.12.14
Data skier. do Komisji 23.12.14
Spodziewany termin sesji 27.01.15

UCHWAŁA Nr

SEJMIKU WOJEWÓDZTWA ZACHODNIOPOMORSKIEGO

z dnia 2014 r.

**w sprawie wyznaczenia aglomeracji Polanów oraz likwidacji aglomeracji Polanów wyznaczonej
rozporządzeniem Nr 42/2006 Wojewody Zachodniopomorskiego
z dnia 8 marca 2006 roku.**

Na podstawie art. 43 ust. 2a ustawy z dnia 18 lipca 2001 r. Prawo wodne (Dz. U. z 2012 r. poz. 145, poz. 951, poz. 1513; Dz. U. z 2013 r., poz. 21, poz. 165, Dz. U. z 2014 r. poz. 659, poz. 850, i poz. 1146), art. 22 ust. 2 ustawy z dnia 5 stycznia 2011 r. o zmianie ustawy – Prawo wodne oraz niektórych innych ustaw (Dz. U. Nr 32, poz. 159, zmiana: Dz. U. z 2014 r. poz. 850) oraz § 3 i 4 rozporządzenia Ministra Środowiska z dnia 28 lipca 2014 r. w sprawie sposobu wyznaczania obszaru i granic aglomeracji (Dz. U. z 2014 r. poz. 995)

Sejmik Województwa Zachodniopomorskiego uchwała, co następuje:

§ 1

Wyznacza się aglomerację Polanów o równoważnej liczbie mieszkańców (RLM) 4378, położoną w powiecie koszalińskim, w województwie zachodniopomorskim, z oczyszczalnią ścieków w Polanowie, której obszar obejmują miejscowości: Dadzewo, Jacinki, Chocimino, Wietrzno, Rzeczyca Wielka, Polanów.

§ 2

Obszar i granice aglomeracji, o której mowa w § 1, są oznaczone na mapie w skali 1: 25 000, stanowiącej załącznik do uchwały.

§ 3

Likwiduje się aglomerację Polanów wyznaczoną rozporządzeniem Nr 42/2006 Wojewody Zachodniopomorskiego z dnia 8 marca 2006 r. w sprawie wyznaczenia aglomeracji Polanów (Dz. Urz. Województwa Zachodniopomorskiego Nr 41, poz. 713).

§ 4

Traci moc rozporządzenie Wojewody Zachodniopomorskiego wskazane w § 3.

§ 5

Wykonanie uchwały powierza się Zarządowi Województwa Zachodniopomorskiego.

§ 6

Uchwała wchodzi w życie po upływie 14 dni od dnia ogłoszenia w Dzienniku Urzędowym Województwa Zachodniopomorskiego.

*Uzgodniono
pod względem formalno-prawnym*

BIURO RADCÓW PRAWNYCH

*Magdalena Łysiewicz
radca prawny*

Uzasadnienie

Z dniem 15 listopada 2008 r. sejmik województwa przejął od wojewody kompetencję wyznaczania aglomeracji o równoważnej liczby mieszkańców (RLM) powyżej 2000. Zgodnie z art. 43 ust. 2a ustawy Prawo wodne wyznaczenie aglomeracji przez sejmik województwa następuje w drodze uchwały po uzgodnieniu z właściwym dyrektorem regionalnego zarządu gospodarki wodnej i właściwym regionalnym dyrektorem ochrony środowiska oraz po zasięgnięciu opinii zainteresowanych gmin. Podstawą wyznaczenia obszaru i granic aglomeracji jest spełnienie wszystkich wymogów zapisanych rozporządzeniem Ministra Środowiska z dnia 22 lipca 2014 r. w sprawie sposobu wyznaczania obszaru i granic aglomeracji. (Dz. U. z 2014 r. poz. 995)

W myśl art. 22 ust. 2 ustawy z dnia 5 stycznia 2011r. o zmianie ustawy - Prawo wodne oraz niektórych innych ustaw (Dz. U. Nr 32, poz. 159 ze zm.) aglomeracje wyznaczone przed dniem 15 listopada 2008 roku Sejmik województwa może zlikwidować w drodze uchwały.

Aglomerację Polanów, zgodnie z art. 43 ust. 2a ustawy Prawo wodne wyznacza Sejmik Województwa Zachodniopomorskiego po uzgodnieniu z Dyrektorem Regionalnego Zarządu Gospodarki Wodnej w Szczecinie i Regionalnym Dyrektorem Ochrony Środowiska w Szczecinie oraz po zasięgnięciu opinii zainteresowanej gminy.

Procedura wyznaczenia aglomeracji Polanów została wszczęta na wniosek Burmistrza Polanowa, który wystąpił z wnioskiem o zmianę aglomeracji i przedłożył nową propozycję planu aglomeracji Polanów przygotowaną w oparciu o: *studium uwarunkowań i kierunków zagospodarowania przestrzennego gminy oraz wieloletni plan rozwoju i modernizacji urządzeń wodociągowych i kanalizacyjnych*.

Przewodniczący Sejmiku Województwa Zachodniopomorskiego przekazał Marszałkowi Województwa zgodnie z procedurą wniosek Gminy Polanów do rozpatrzenia.

Przedłożone przez Burmistrza Polanowa materiały zostały zweryfikowane i stwierdzono, że spełniają one wymogi określone ww. rozporządzeniem oraz mogą stanowić podstawę do wyznaczenia niniejszej aglomeracji.

Zgodnie z wytycznymi projekt aglomeracji Polanów został przedłożony Radzie Miejskiej w Polanowie do zaopiniowania. Rada Miejska w Polanowie wyraziła pozytywną opinię Uchwałą Nr XLIII/333/2014 Rady Miejskiej w Polanowie z dnia 30 października 2014 r. w sprawie wydania opinii do projektu planu aglomeracji. Jednocześnie projekt aglomeracji Polanów został przesłany Regionalnemu Dyrektorowi Ochrony Środowiska w Szczecinie oraz Dyrektorowi Regionalnego Zarządu Gospodarki Wodnej w Szczecinie celem uzgodnienia. Regionalny Dyrektor Ochrony Środowiska w Szczecinie uzgodnił zweryfikowany projekt aglomeracji Polanów w postanowieniu z dnia 25 września 2014 roku, znak: WONS-NS.070.25.2014.MM.

Dyrektor Regionalnego Zarządu Gospodarki Wodnej w Szczecinie uzgodnił wniosek w sprawie wyznaczenia aglomeracji w piśmie z dnia 23 września 2014 r., znak: ZO-5041-16/14-ap.

Aglomeracja Polanów była wyznaczona rozporządzeniem Nr 42/2006 Wojewody Zachodniopomorskiego z dnia 8 marca 2006 r. Pierwotne założenie dotyczące wybudowania sieci kanalizacyjnej łączącej miejscowości Domachowo, Bukowo, Świerczyna, Dadzewo, Jacinki, Polanów, Warblewo, Cetuń, Rosocha, Wietrzno, Rzeczyca Wielka, Rzeczyca Mała, Chocimino z oczyszczalnią

ścieków komunalnych w Polanowie nie zostały zrealizowane ze względów ekonomicznych, stąd zachodzi konieczności zmiany obszarów i granic aglomeracji Polanów.

Obszar aglomeracji Polanów, wyznaczony na mapie w skali 1: 25000, obejmuje swym zasięgiem system istniejącej kanalizacji zbiorczej w miejscowościach: Dadzewo, Jacinki, Chocimino, Wietrzno, Rzeczyca Wielka, Polanów.

Do końca 2015 roku nie przewiduje się budowy nowych odcinków sieci kanalizacyjnej.

Proponowana wielkość aglomeracji wynosi RLM 4378, a na terenie aglomeracji nie ma zlokalizowanych zakładów przemysłowych emitujących ścieki zawierające substancje szczególnie szkodliwe dla środowiska wodnego, w myśl przepisów Rozporządzenia Ministra Budownictwa z 14 lipca 2006 r. w sprawie sposobu realizacji obowiązków dostawców ścieków przemysłowych oraz warunków wprowadzania ścieków do urządzeń kanalizacyjnych.

Istniejące zakłady przemysłowo – usługowe odprowadzają ścieki do kanalizacji zbiorczej, których jakość nie różni się od jakości typowych ścieków o charakterze komunalnym.

Istniejąca oczyszczalnia ścieków w Polanowie została zmodernizowana w 2003 roku. Oczyszczalnia po modernizacji osiągnęła przepustowość maksymalną na poziomie $Q_{max.} = 1200 \text{ m}^3/\text{d}$. Ścieki ze zbiorników bezodpływowych na terenie gminy dowożone są do punktu zlewnego oczyszczalni.

Na terenie aglomeracji funkcjonuje sieć kanalizacyjna o długości 51, 9 km zakończona oczyszczalnią ścieków działającą w technologii SBR. Ilość ścieków wytwarzanych w aglomeracji, trafiających na oczyszczalnię wynosi $Q_{sr.d.} = 660 \text{ m}^3/\text{d}$. Odbiornikiem oczyszczonych ścieków jest rzeka Grabowa.

Wejście w życie uchwały nie obciążą budżetu Województwa Zachodniopomorskiego. Wyznaczenie przedmiotowej aglomeracji umożliwi gminie ubieganie się o środki z funduszy celowych na realizację przedsięwzięć związanych z gospodarką ściekową.

CZŁONEK ZARZĄDU

Jarosław Rzepa

DYREKTOR


Wydziału Ochrony Środowiska

Mariusz Adamski









PLAN AGLOMERACJI POLANÓW

1: 25 000



Legenda:

-  oczyszczalnia ścieków
-  granice aglomeracji
-  granice gminy
-  granice terenów objętych formami ochrony przyrody
-  Rezerwat na rzece Grabowej
-  "Okolice Polanowa"