

Projekt uchwały Nr 297/11/16

Data rej. 19.10.16

Data skier. do Komisji 19.10.16

Spodziewany termin sesji 28.10.16

UCHWAŁA Nr .....

SEJMIKU WOJEWÓDZTWA ZACHODNIOPOMORSKIEGO

z dnia ..... 2016 r.

### w sprawie wyznaczenia aglomeracji Goleniów

Na podstawie art. 43 ust. 2a ustawy z dnia 18 lipca 2001 r. Prawo wodne (Dz. U. z 2015 r. poz. 469, zmiany: Dz. U. z 2015 r. poz. 1590, poz. 1642, poz. 2295, Dz. U. z 2016 r. poz. 352, poz. 1250), oraz § 3 i 4 rozporządzenia Ministra Środowiska z dnia 28 lipca 2014 r. w sprawie sposobu wyznaczania obszaru i granic aglomeracji (Dz. U. z 2014 r. poz. 995)

Sejmik Województwa Zachodniopomorskiego uchwala, co następuje:

#### § 1

Wyznacza się aglomerację Goleniów o równoważnej liczbie mieszkańców (RLM) 57063, położoną w województwie zachodniopomorskim, z oczyszczalnią ścieków w Goleniowie, której obszar obejmuje miejscowości: Goleniów wraz z Goleniowskim Parkiem Przemysłowym w Łozienicy, Podańsko, Łaniewo, Żdżary, Żółwia Błoc, Białuń, Miękowo, Danowo, Marszewo i część wsi Budno.

#### § 2

Obszar i granice aglomeracji, o której mowa w § 1, są oznaczone na mapie w skali 1:25 000, stanowiącej załącznik do uchwały.

#### § 3

Uchyla się Uchwałę Nr XVIII/230/12 Sejmiku Województwa Zachodniopomorskiego z dnia 25 września 2012 r. w sprawie wyznaczenia aglomeracji Goleniów oraz likwidacji aglomeracji Goleniów wyznaczonej rozporządzeniem Nr 21/2008 Wojewody Zachodniopomorskiego z dnia 13 maja 2008 r. (Dz. Urz. Województwa Zachodniopomorskiego z 2012 r., poz. 2192).

#### § 4

Wykonanie uchwały powierza się Zarządowi Województwa Zachodniopomorskiego.

#### § 5

Uchwała wchodzi w życie po upływie 14 dni od dnia ogłoszenia w Dzienniku Urzędowym Województwa Zachodniopomorskiego.

Uzgodniono  
pod względem formalno-prawnym

BIURO RADY PRAWNIKÓW

Magnus Bogdanowicz  
Przewodniczący

Załącznik  
do uchwały Nr

Sejmiku Województwa Zachodniopomorskiego z dnia

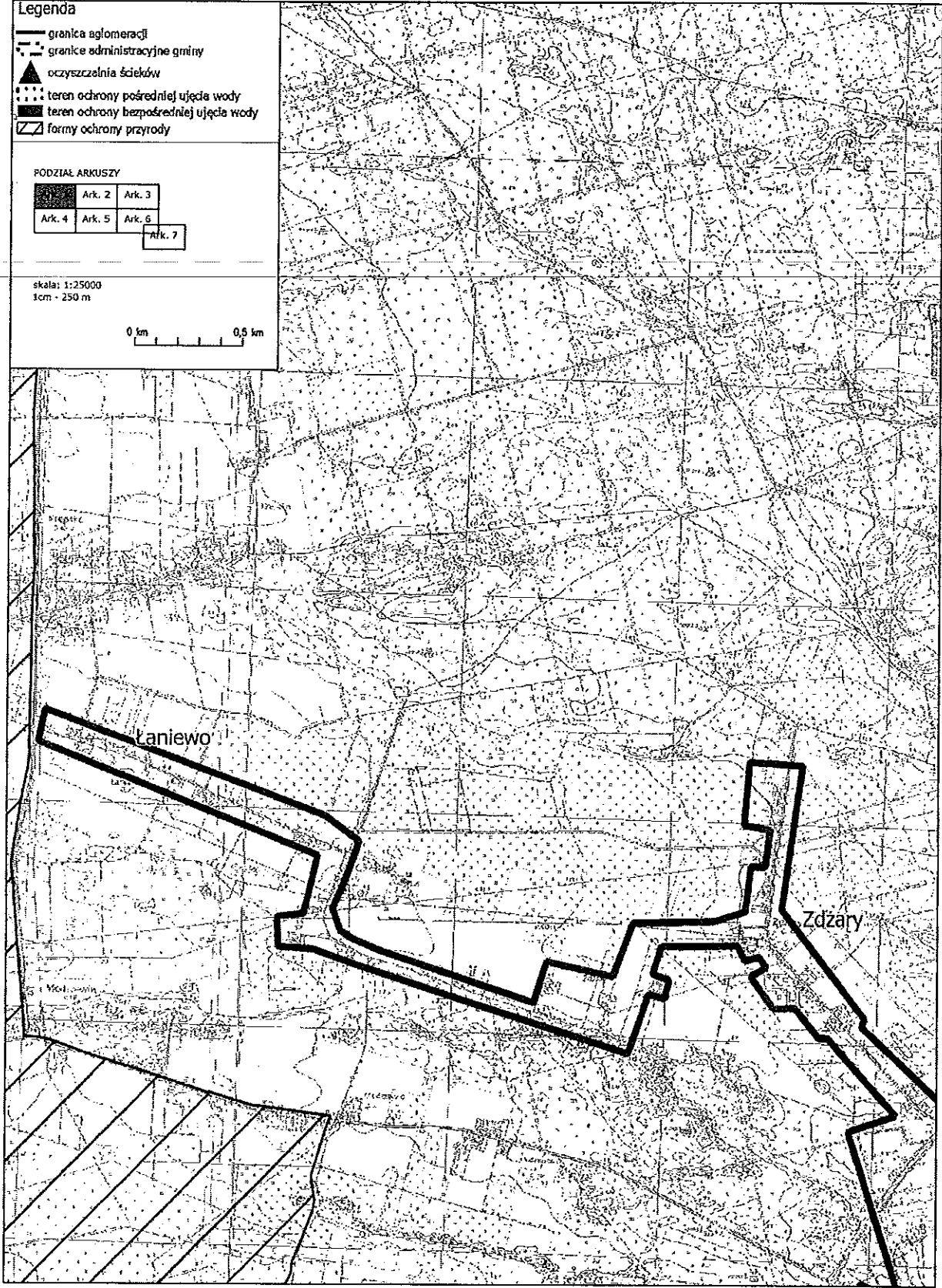
Legenda

- granica aglomeracji
- - - granice administracyjne gminy
- ▲ oczyszczalnia ścieków
- teren ochrony pośredniej ujęcia wody
- teren ochrony bezpośredniej ujęcia wody
- ▨ formy ochrony przyrody

PODZIAŁ ARKUSZY

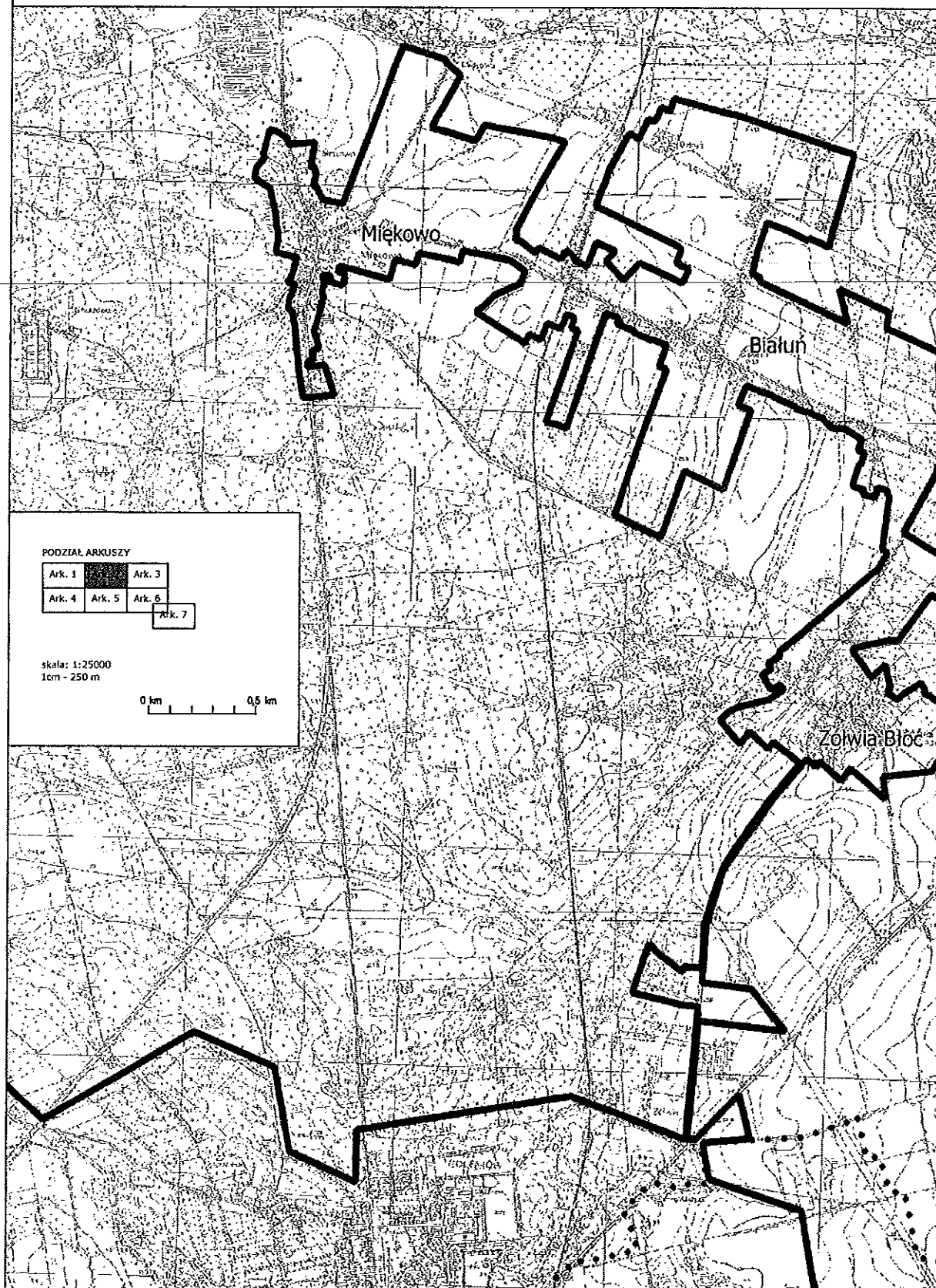
■	Ark. 2	Ark. 3
■	Ark. 4	Ark. 5
		Ark. 6
		Ark. 7

skala: 1:25000  
1cm - 250 m



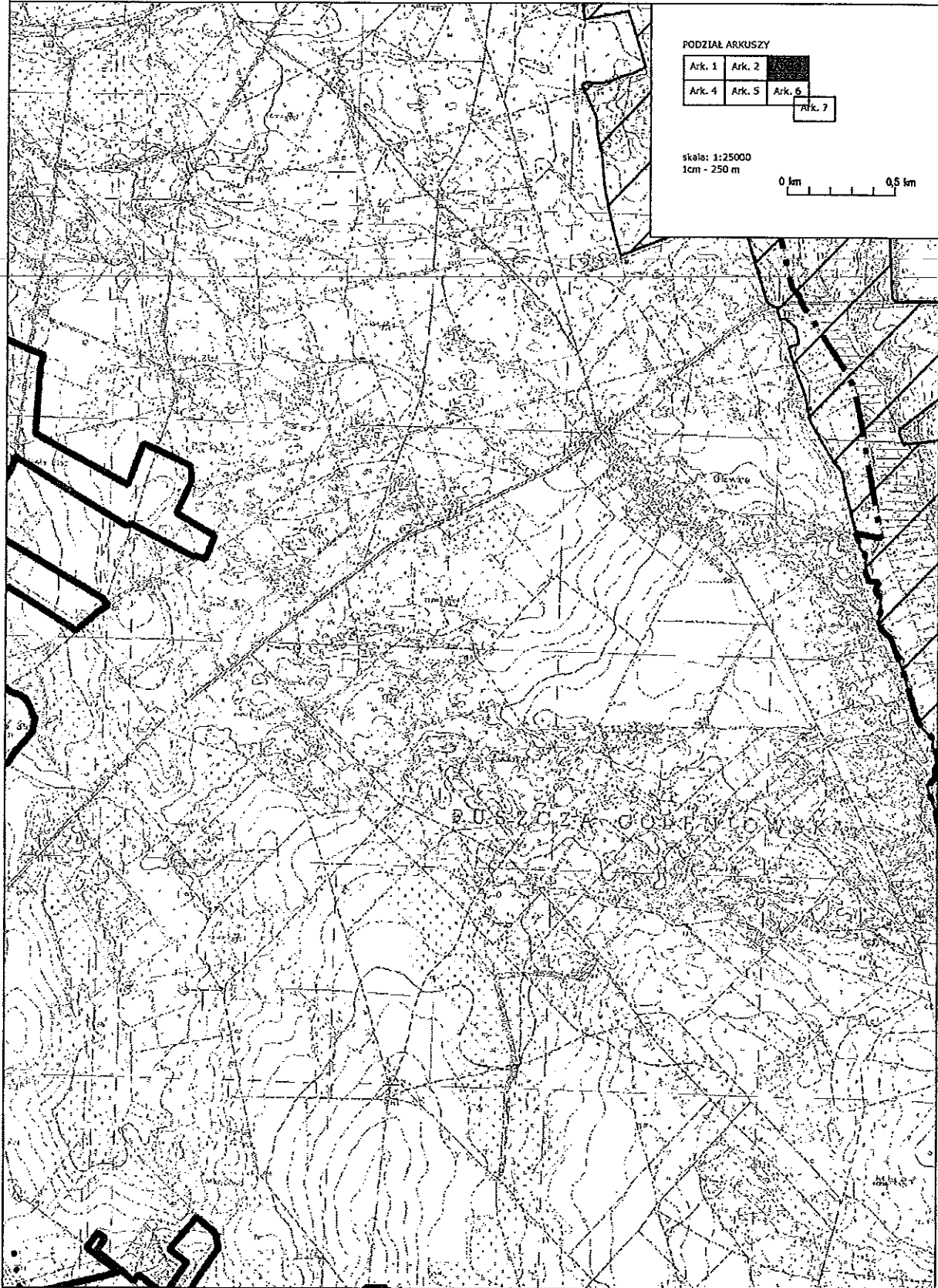
Załącznik  
do uchwały Nr

Sejmiku Województwa Zachodniopomorskiego z dnia



Załącznik  
do uchwały Nr

Sejmiku Województwa Zachodniopomorskiego z dnia



Załącznik  
do uchwały Nr

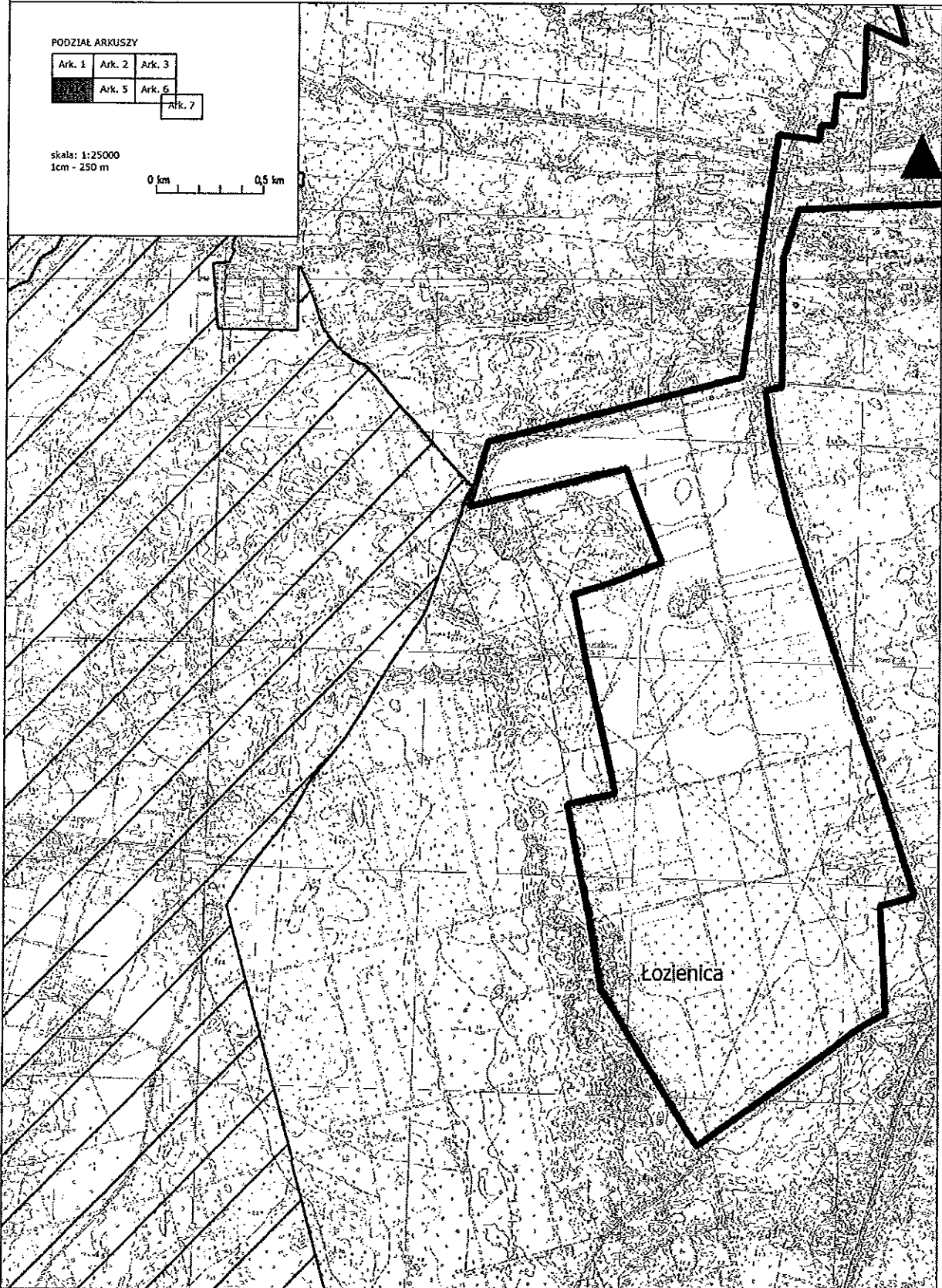
Sejmiku Województwa Zachodniopomorskiego z dnia

PODZIAŁ ARKUSZY

Ark. 1	Ark. 2	Ark. 3
Ark. 5	Ark. 6	Ark. 7

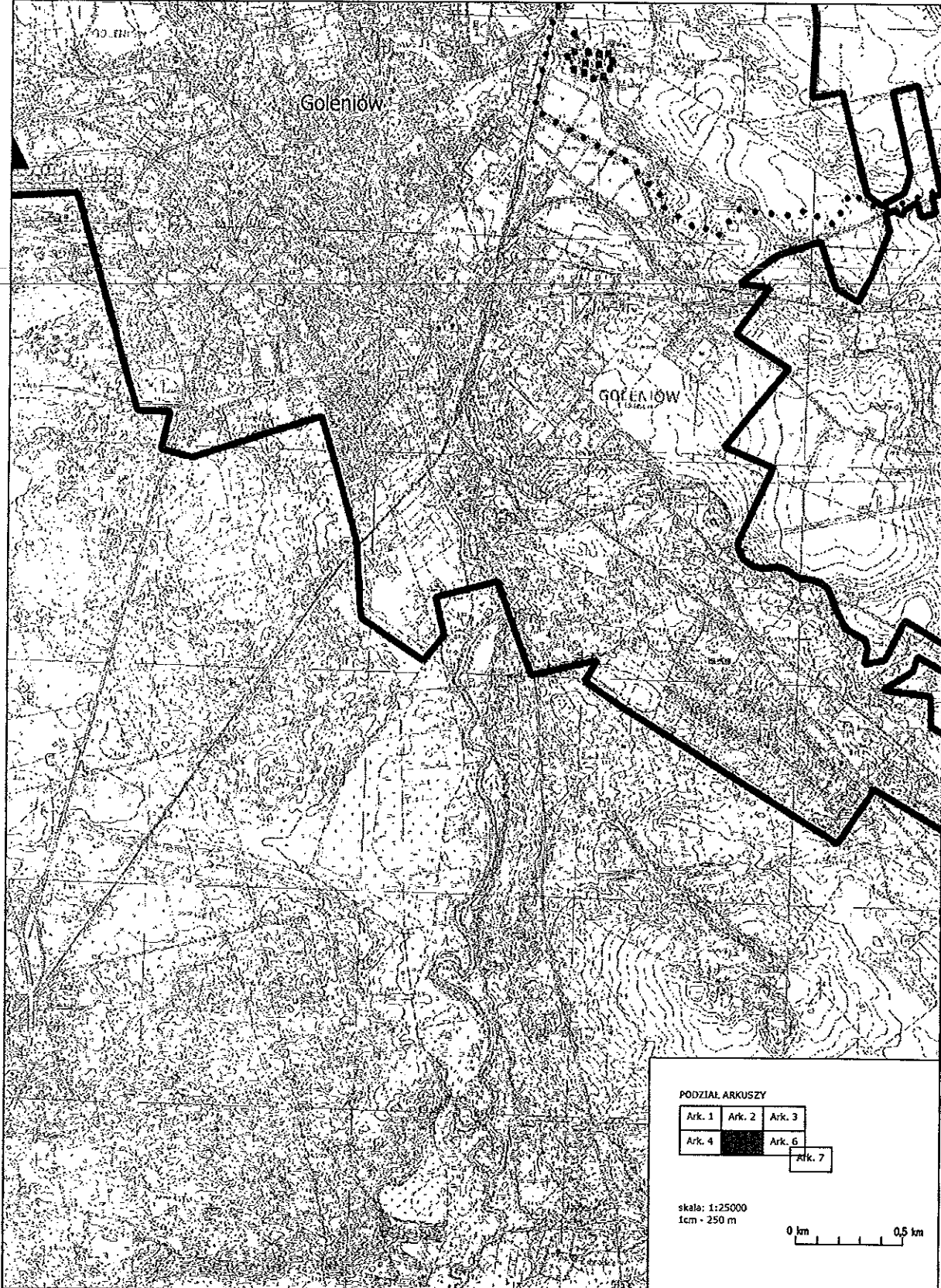
skala: 1:25000  
1cm - 250 m

0 km 0,5 km



Załącznik  
do uchwały Nr

Sejmiku Województwa Zachodniopomorskiego z dnia



PODZIAŁ ARKUSZY

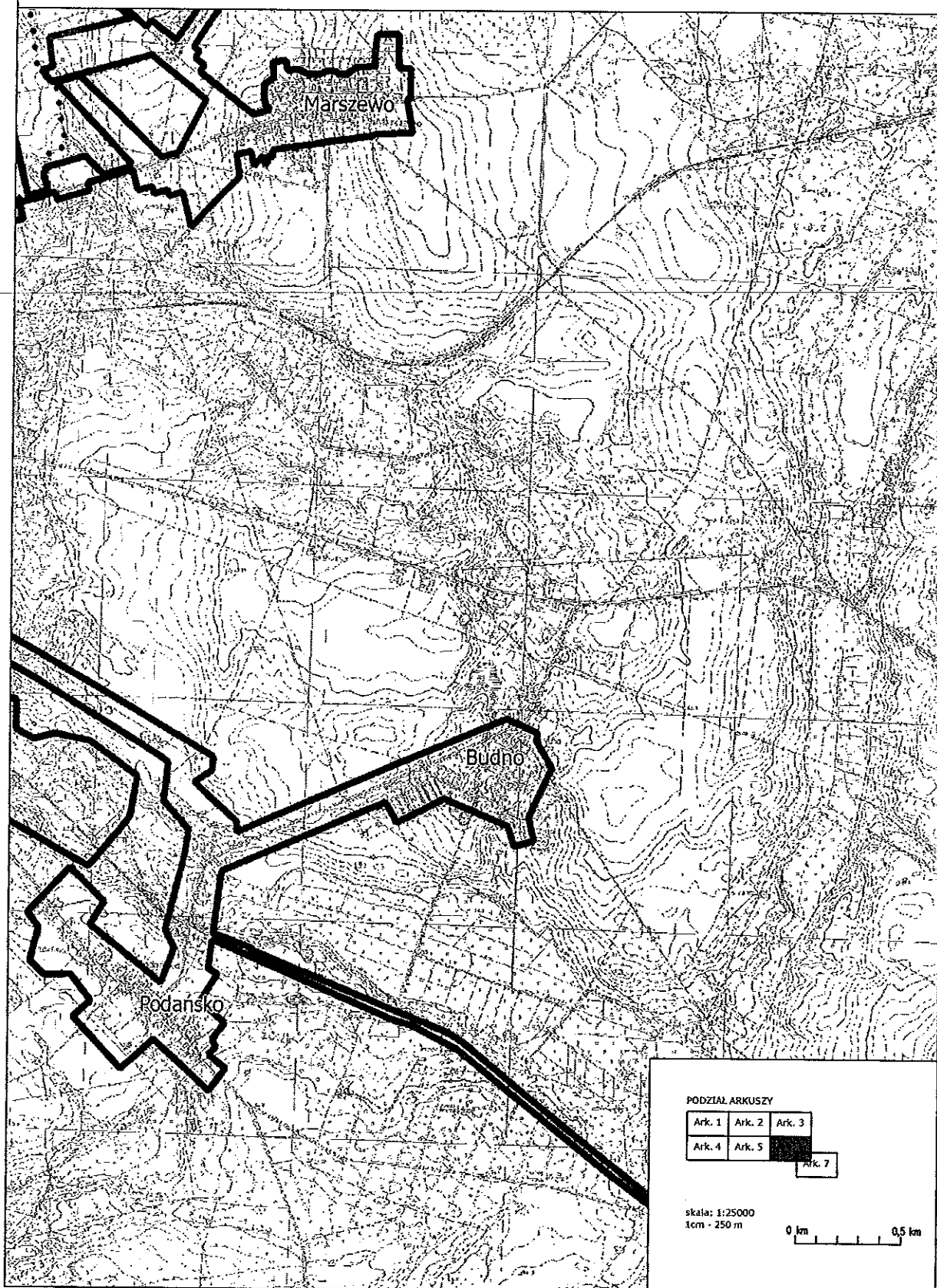
Ark. 1	Ark. 2	Ark. 3
Ark. 4		Ark. 6
		Ark. 7

skala: 1:25000  
1cm = 250 m



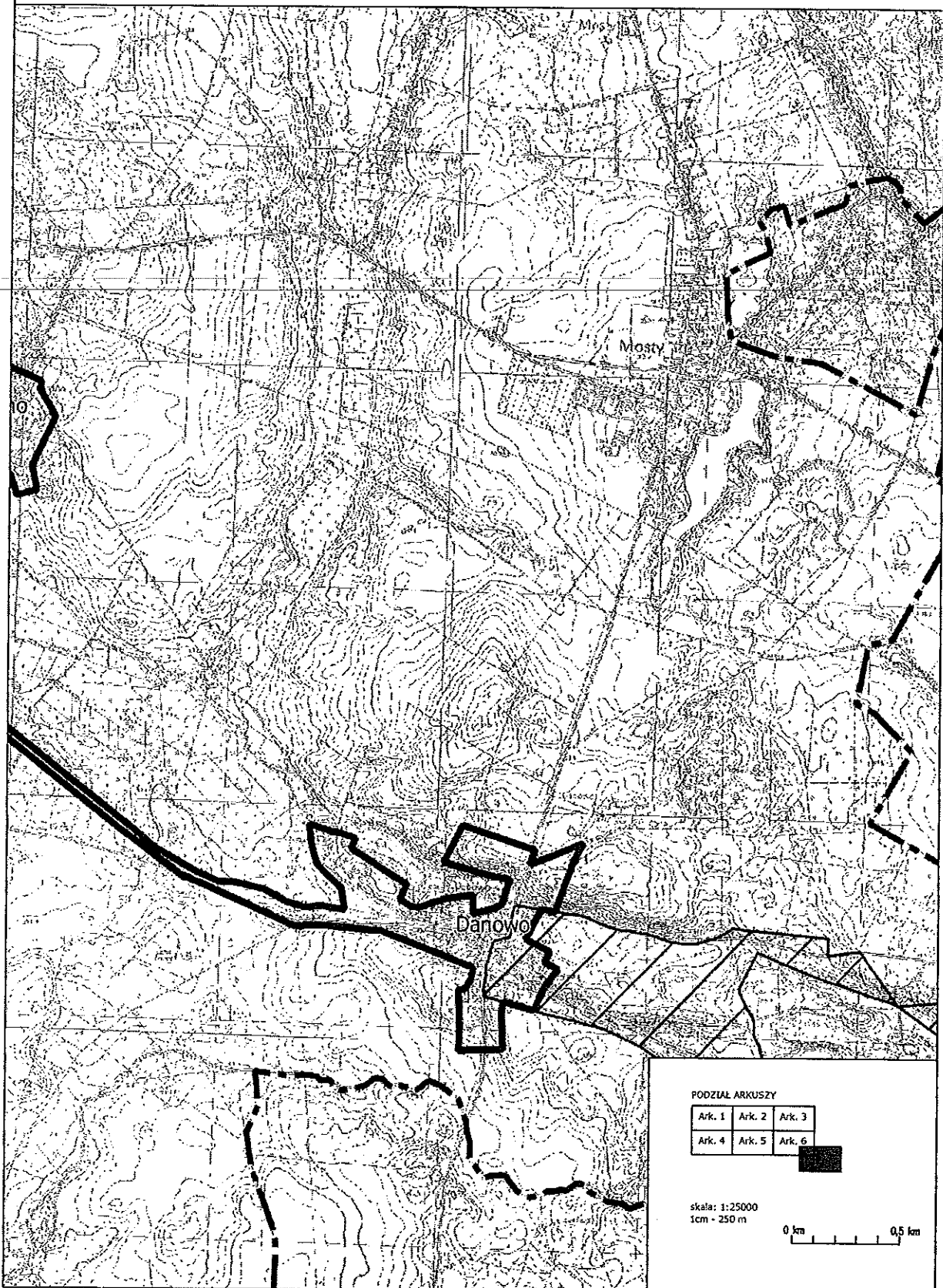
Załącznik  
do uchwały Nr

Sejmiku Województwa Zachodniopomorskiego z dnia



Załącznik  
do uchwały Nr

Sejmiku Województwa Zachodniopomorskiego z dnia



## Uzasadnienie

### Uchwały Sejmiku Województwa Zachodniopomorskiego

Z dniem 15 listopada 2008 r. sejmik województwa przejął od wojewody kompetencję wyznaczania aglomeracji o równoważnej liczbie mieszkańców (RLM) powyżej 2000. Zgodnie z art. 43 ust. 2a ustawy z dnia 18 lipca 2001r. Prawo wodne (Dz. U. z 2015 r. poz. 469 ze zm.) wyznaczenie aglomeracji przez sejmik województwa następuje w drodze uchwały po uzgodnieniu z właściwym dyrektorem regionalnego zarządu gospodarki wodnej, a w zakresie występowania form ochrony przyrody w rozumieniu ustawy z dnia 16 kwietnia 2004 r. o ochronie przyrody (Dz. U. z 2013 r., poz. 627 ze zm.) z właściwym regionalnym dyrektorem ochrony środowiska oraz po zasięgnięciu opinii zainteresowanych gmin. Podstawą wyznaczenia obszaru i granic aglomeracji jest spełnienie wszystkich wymogów zapisanych rozporządzeniem Ministra Środowiska z dnia 28 lipca 2014 r. w sprawie sposobu wyznaczania obszaru i granic aglomeracji (Dz. U. z 2014 r. poz. 995).

Aglomerację Goleniów, zgodnie z art. 43 ust. 2a ustawy Prawo wodne wyznacza Sejmik Województwa Zachodniopomorskiego po uzgodnieniu z Dyrektorem Regionalnego Zarządu Gospodarki Wodnej w Szczecinie i Regionalnym Dyrektorem Ochrony Środowiska w Szczecinie oraz po zasięgnięciu opinii zainteresowanej gminy, tj. Rady Miejskiej w Goleniowie.

Procedura wyznaczenia nowego, poszerzonego obszaru aglomeracji Goleniów, została wszczęta na wniosek Burmistrza Goleniowa, który przedłożył propozycję planu aglomeracji Goleniów przygotowaną w oparciu o: Strategię rozwoju Gminy Goleniów na lata 2014-2023, Studium zagospodarowania przestrzennego gminy Goleniów, miejscowe plany zagospodarowania przestrzennego. Proponowana zmiana ma na celu włączenie do dotychczasowej aglomeracji następujących miejscowości: Żółwia Błoc, Białuń, Miękowo, Danowo, Marszewo. Powyższa zmiana spowoduje zwiększenie równoważnej liczby mieszkańców (RLM) aglomeracji do wielkości 57030.

Przedłożone przez Burmistrza Goleniowa materiały zweryfikowano stwierdzając, że spełniają one wymogi określone w/w rozporządzeniem i mogą stanowić podstawę do wyznaczenia niniejszej aglomeracji.

Projekt aglomeracji Goleniów został przedłożony do zaopiniowania Radzie Miejskiej w Goleniowie, która wyraziła pozytywną opinię w sprawie zaopiniowania zweryfikowanego projektu planu aglomeracji Goleniów w formie uchwały Nr XXIV/282/16 Rady Miejskiej w Goleniowie z dnia 14 października 2016 roku.

Jednocześnie projekt aglomeracji Goleniów został przesłany Regionalnemu Dyrektorowi Ochrony Środowiska w Szczecinie oraz Dyrektorowi Regionalnego Zarządu Gospodarki Wodnej w Szczecinie celem uzgodnienia. Regionalny Dyrektor Ochrony Środowiska w Szczecinie uzgodnił zweryfikowany projekt aglomeracji Goleniów w postanowieniu z dnia 13 października.2016r., znak: WONS-NS.070.30.2016.MM. Dyrektor Regionalnego Zarządu Gospodarki Wodnej w Szczecinie uzgodnił zmianę aglomeracji Goleniów w piśmie z dnia 13 października.2016 r., znak: ZO-5041-18/16-jm.

Obszar aglomeracji Goleniów, wyznaczony na mapie w skali 1:25000, obejmuje swym zasięgiem system istniejącej oraz projektowanej kanalizacji. Na terenie aglomeracji Goleniów funkcjonuje sieć kanalizacyjna o długości ok. 103 km. W latach 2017 - 2020 po uzyskaniu dofinansowania ze środków

Funduszu Spójności planowana jest budowa kanalizacji sanitarnej w miejscowościach: Żółwia Błoc, Białuń, Miękowo, Danowo, Marszewo o łącznej długości ok. 39,0 km.

Powstające w aglomeracji ścieki oczyszczane są w mechaniczno-biologicznej oczyszczalni w Goleniowie. Średnia dobową przepustowości oczyszczalni wynosi  $Q_{\text{śrd}} = 8190 \text{ m}^3/\text{d}$ . Odbiornikiem oczyszczonych ścieków jest rzeka Ina w km 13+800. Eksploatacja oczyszczalni oraz zrzut ścieków oczyszczonych do odbiornika odbywa się na podstawie decyzji Starosty Goleniowskiego z dnia 30.03.2012 r., znak: WOŚRL.6341.15.03.2012.KK.

Aglomeracja Goleniów o równoważnej liczbie mieszkańców (RLM) 52346 z oczyszczalnią ścieków w Goleniowie była wyznaczona Uchwałą Nr XVIII/230/12 Sejmiku Województwa Zachodniopomorskiego z dnia 25 września 2012 r. w sprawie wyznaczenia aglomeracji Goleniów oraz likwidacji aglomeracji Goleniów wyznaczonej rozporządzeniem nr 21/2008 Wojewody Zachodniopomorskiego z dnia 13 maja 2008 r.

Ponieważ Burmistrz Goleniowa przedłożył propozycję planu aglomeracji Goleniów obejmującą zmieniony obszar i zwiększoną wielkość RLM, zasadnym więc jest uchylene w/w Uchwały Sejmiku Województwa Zachodniopomorskiego i wyznaczenie nowej aglomeracji Goleniów.

Wejście w życie uchwały nie obciąża budżetu Województwa Zachodniopomorskiego. Wyznaczenie przedmiotowej aglomeracji umożliwi gminie ubieganie się o środki z funduszy celowych na realizację przedsięwzięć związanych z wyposażeniem aglomeracji w wymaganą sieć kanalizacyjną dla ścieków komunalnych zakończonych oczyszczalnią ścieków.

CZŁONEK ZARZĄDU

*Robert Grzywacz*

DYREKTOR

Wydział Ochrony Środowiska

*Włodzisław Szwed*