

Projekt uchwały Nr 295/1/16
Data rej. 19.10.16
Data skier. do Komisji 19.10.16 Uchwała Nr
Spodziewany termin sesji 26.10.16 Sejmiku Województwa Zachodniopomorskiego
z dnia 2016 r.

**w sprawie zmiany uchwały nr V/97/15 Sejmiku Województwa Zachodniopomorskiego
z dnia 28 kwietnia 2015 r. w sprawie wyznaczenia aglomeracji Mirosławiec oraz likwidacji
aglomeracji Mirosławiec wyznaczonej rozporządzeniem Nr 19/2007 Wojewody
Zachodniopomorskiego z dnia 01 lutego 2007 r.**

Na podstawie art. 43 ust. 2a ustawy z dnia 18 lipca 2001 r. Prawo wodne (Dz. U. z 2015 r. poz. 469, poz. 1590, poz. 1642, poz. 2295, z 2016 r. poz. 352, poz. 1250), art. 22 ust. 2 ustawy z dnia 5 stycznia 2011 r. o zmianie ustawy – Prawo wodne oraz niektórych innych ustaw (Dz. U. Nr 32, poz. 159, zmiana: Dz. U. z 2014 r. poz. 850) oraz § 3 i 4 rozporządzenia Ministra Środowiska z dnia 22 lipca 2014 r. w sprawie sposobu wyznaczania obszaru i granic aglomeracji (Dz. U. z 2014 r. poz. 995)

Sejmik Województwa Zachodniopomorskiego uchwala, co następuje:

§ 1

W uchwale nr V/97/15 Sejmiku Województwa Zachodniopomorskiego z dnia 28 kwietnia 2015 r. w sprawie wyznaczenia aglomeracji Mirosławiec oraz likwidacji aglomeracji Mirosławiec wyznaczonej rozporządzeniem Nr 19/2007 Wojewody Zachodniopomorskiego z dnia 01 lutego 2007 r. zmiane ulega załącznik, który otrzymuje brzmienie jak w załączniku do niniejszej uchwały.

§ 2

Wykonanie uchwały powierza się Zarządowi Województwa Zachodniopomorskiego.

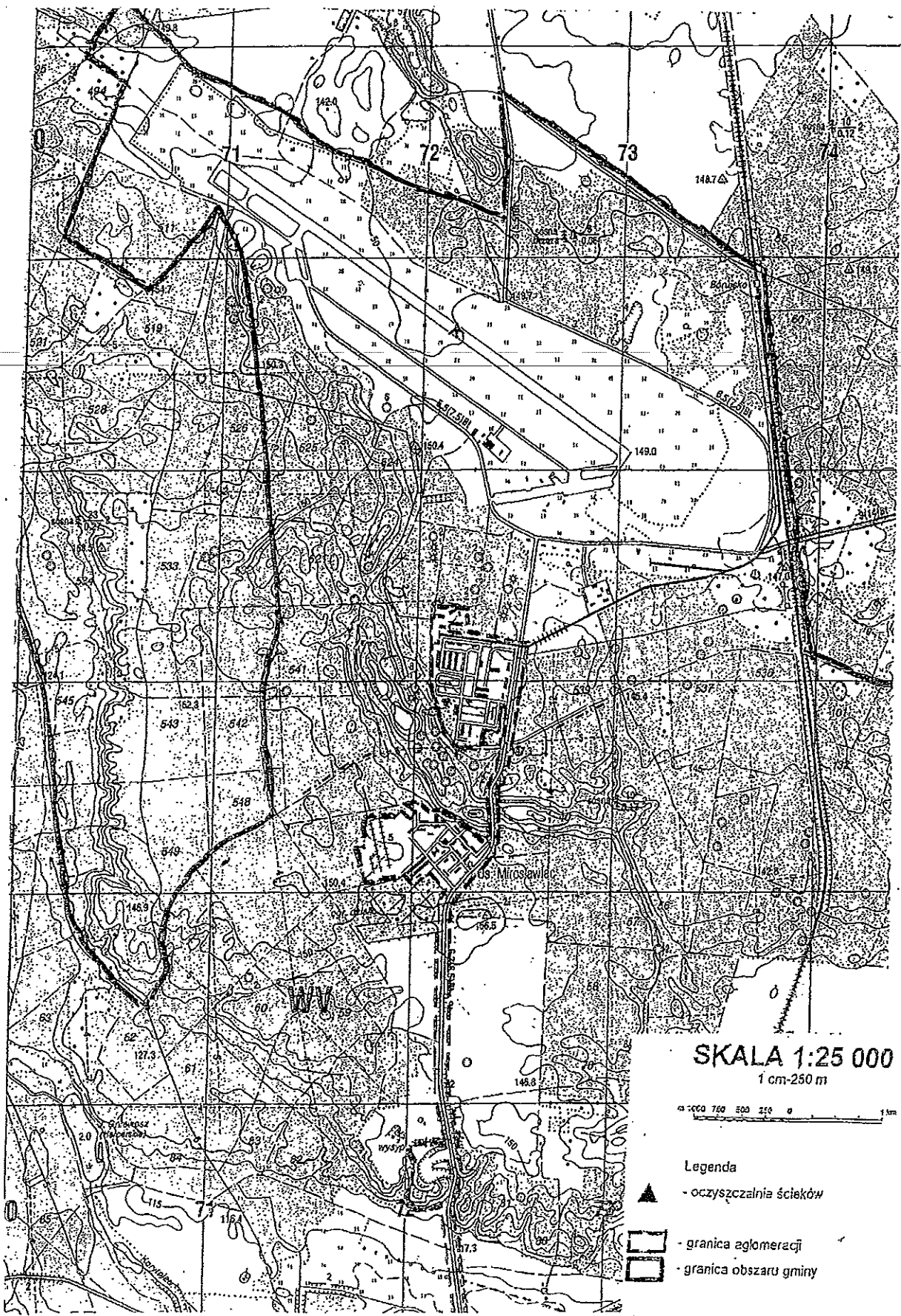
§ 3

Uchwała wchodzi w życie po upływie 14 dni od dnia ogłoszenia w Dzienniku Urzędowym Województwa Zachodniopomorskiego.


Uzgodniono
pod względem formalno-prawnym

BIURO RADCÓW PRAWNYCH




Magdalena Augustynicz
radca prawny



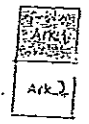
SKALA 1:25 000
1 cm=250 m

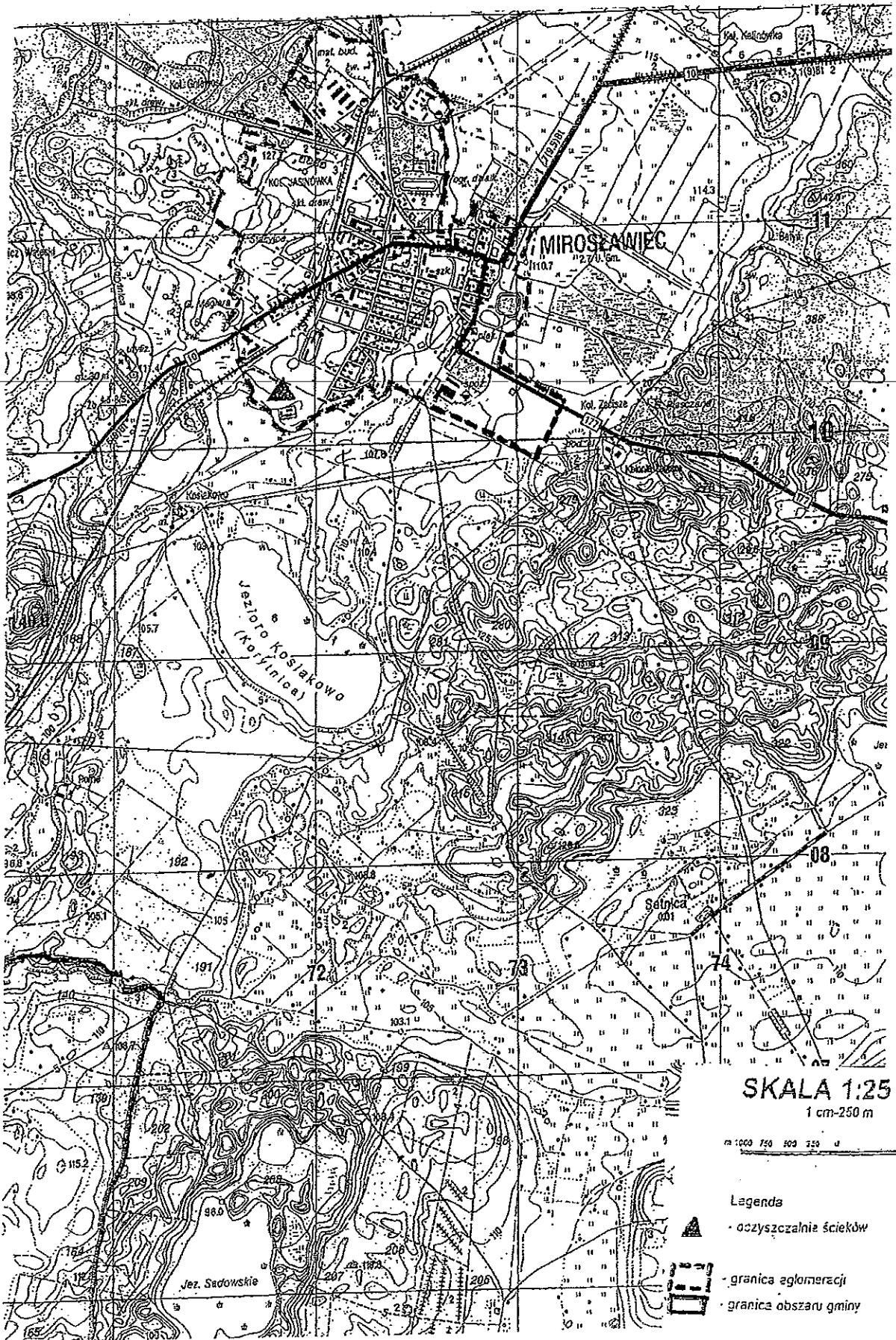


Legenda


-  - oczyszczalnia ścieków
-  - granica aglomeracji
-  - granica obszaru gminy

Podział arkuszy








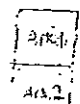
SKALA 1:25 000
1 cm=250 m



Legenda

-  - oczyszczalnia ścieków
-  - granica aglomeracji
-  - granica obszaru gminy

Podział arkuszy



Uzasadnienie

Uchwały Sejmiku Województwa Zachodniopomorskiego

Z dniem 15 listopada 2008 r. sejmik województwa przejął od wojewody kompetencję wyznaczania aglomeracji o równoważnej liczby mieszkańców (RLM) powyżej 2000. Zgodnie z art. 43 ust. 2a ustawy z dnia 18 lipca 2001r. Prawo wodne (Dz. U. z 2015 r. poz. 469 ze zm.), wyznaczenie aglomeracji przez sejmik województwa następuje w drodze uchwały po uzgodnieniu z właściwym dyrektorem regionalnego zarządu gospodarki wodnej i właściwym regionalnym dyrektorem ochrony środowiska oraz po zasięgnięciu opinii zainteresowanych gmin. Podstawą wyznaczenia obszaru i granic aglomeracji jest spełnienie wszystkich wymogów zapisanych rozporządzeniem Ministra Środowiska z dnia 28 lipca 2014 r. w sprawie sposobu wyznaczania obszaru i granic aglomeracji (Dz. U. z 2014 r. poz. 995).

Sejmik Województwa Zachodniopomorskiego, na wniosek Burmistrza Mirosławca z dnia 23 września 2014 r., uchwałą nr V/97/15 z dnia 28 kwietnia 2015 r., wyznaczył aglomerację Mirosławiec o równoważnej liczbie mieszkańców (RLM) 5 081, położoną w powiecie waleckim, w województwie zachodniopomorskim, z oczyszczalnią ścieków w Mirosławcu, której obszar obejmuje miejscowości: Mirosławiec i Osiedle Mirosławiec oraz zlikwidował aglomerację Mirosławiec wyznaczoną rozporządzeniem Nr 19/2007 Wojewody Zachodniopomorskiego z dnia 01 lutego 2007 r.

Burmistrz Mirosławca, pismem z dnia 15 lipca 2016 r., złożył wniosek o korektę granic aglomeracji Mirosławiec wyznaczonej uchwałą nr V/97/15 Sejmiku Województwa Zachodniopomorskiego z dnia 28 kwietnia 2015 r. Korekta granicy aglomeracji obejmuje działki 395/1, 395/2 i 397/1 o łącznej powierzchni ok. 2,7 ha i jest spowodowana koniecznością włączenia do aglomeracji działek, na których znajduje się stacja wodociągowa i ujęcie wody, a które były pominięte w projekcie aglomeracji z 23 września 2014 r. W uzasadnieniu wniosku stwierdzono, że zmiana granic aglomeracji nie spowoduje zmian w wielkości aglomeracji Mirosławiec oraz nie wpłynie na ilość ścieków komunalnych i przemysłowych w aglomeracji.

Wniosek Burmistrza Mirosławca został przedłożony Radzie Miejskiej w Mirosławcu do zaopiniowania, która wyraziła pozytywną opinię w sprawie zmiany granic aglomeracji Mirosławiec w formie Uchwały Nr XXII/185/2016 Rady Miejskiej w Mirosławcu z dnia 30 września 2016 r.

Jednocześnie wniosek o zmianę granic aglomeracji Mirosławiec został przesłany Regionalnemu Dyrektorowi Ochrony Środowiska w Szczecinie oraz Dyrektorowi Regionalnego Zarządu Gospodarki Wodnej w Poznaniu celem uzgodnienia. Regionalny Dyrektor Ochrony Środowiska w Szczecinie, nie wniósł uwag do zweryfikowanego projektu planu aglomeracji Mirosławiec, w postanowieniu z dnia 27 września 2016 r., znak: WONS-NS.070.26.2016.MM (skorygowanym postanowieniem z dnia 06 października 2016 r.). Dyrektor Regionalnego Zarządu Gospodarki Wodnej w Poznaniu, pismem z dnia 07 października 2016 r., znak: ZOU.430.52.2016.1308, uzgodnił wyznaczenie aglomeracji

Mirosławiec, której obszar, granice oraz równoważną liczbę mieszkańców wynoszącą 5 081 RLM określa projekt „Planu aglomeracji Mirosławiec”.

Obszar i granice aglomeracji Mirosławiec zostały prawidłowo oznaczone na poprawionej mapie w skali 1:25000 stanowiącej załącznik do ww. uchwały.

Wejście w życie uchwały nie obciąży budżetu Województwa Zachodniopomorskiego

CIĘGŁY ZARZĄDU

Robert Grzywacz

DYREKTOR

Urząd Województwa Zachodniopomorskiego

Mariusz Adamski