

Projekt uchwały Nr 294/11/16.....
Data rej. 19.10.16.....
Data skier. do Komisji 19.10.16.....
Spodziewany termin sesji 20.10.16..... Sejmiku Województwa Zachodniopomorskiego
Uchwała Nr
z dnia 2016 r.

**w sprawie wyznaczenia aglomeracji Miasto Darłowo oraz likwidacji aglomeracji Miasto Darłowo
wyznaczonej rozporządzeniem Wojewody Zachodniopomorskiego Nr 52/2006 z dnia 14
marca 2006 r.**

Na podstawie art. 43 ust. 2a ustawy z dnia 18 lipca 2001 r. Prawo wodne (Dz. U. z 2015 r. poz. 469 poz. 1590, 1642, 2295, z 2016 r. poz. 352, 1250), art. 22 ust. 2 ustawy z dnia 5 stycznia 2011 r. o zmianie ustawy – Prawo wodne oraz niektórych innych ustaw (Dz. U. Nr 32, poz. 159, zmiana: Dz. U. z 2014 r. poz. 850) oraz § 3 i 4 rozporządzenia Ministra Środowiska z dnia 22 lipca 2014 r. w sprawie sposobu wyznaczania obszaru i granic aglomeracji (Dz. U. z 2014 r. poz. 995)

Sejmik Województwa Zachodniopomorskiego uchwala, co następuje:

§ 1

Wyznacza się aglomerację Miasto Darłowo o równoważnej liczbie mieszkańców (RLM) 34 700, położoną w powiecie sławieńskim, w województwie zachodniopomorskim, z oczyszczalnią ścieków w miejscowości Żukowo Morskie, której obszar obejmuje miasto Darłowo.

§ 2

Obszar i granice aglomeracji, o której mowa w § 1, są oznaczone na mapie w skali 1:25 000, stanowiącej załącznik do uchwały.

§ 3

Likwiduje się aglomerację Miasto Darłowo wyznaczoną rozporządzeniem Wojewody Zachodniopomorskiego nr 52/2006 z dnia 14 marca 2006 r.

Traci moc rozporządzenie Wojewody Zachodniopomorskiego wskazane w § 3.

§ 5

Wykonanie uchwały powierza się Zarządowi Województwa Zachodniopomorskiego.

§ 6

Uchwała wchodzi w życie po upływie 14 dni od dnia ogłoszenia w Dzienniku Urzędowym Województwa Zachodniopomorskiego.

Uzgodniono
pod względem formalno-prawnym

BIURO PRAWNYCH








Magdalena Łupiewicz
radca prawny

AGLOMERACJA DARŁOWO

skala: 1-25000 1cm = 250mb

0 250 500 750 1000 1250 m

LEGENDA:

-  granica aglomeracji
-  obszar aglomeracji
-  granice administracyjne miasta Darłowo
-  obszar Natura 2000 - Dolina Wieprzy i Studnicy
-  Obszar Chronionego Krajobrazu "Koszaliński Pas Nadmorski"
-  Przybrzeżne Wody Bałtyku
-  oczyszczalnia ścieków

DARŁOWIKO
(DARŁOWIEK)

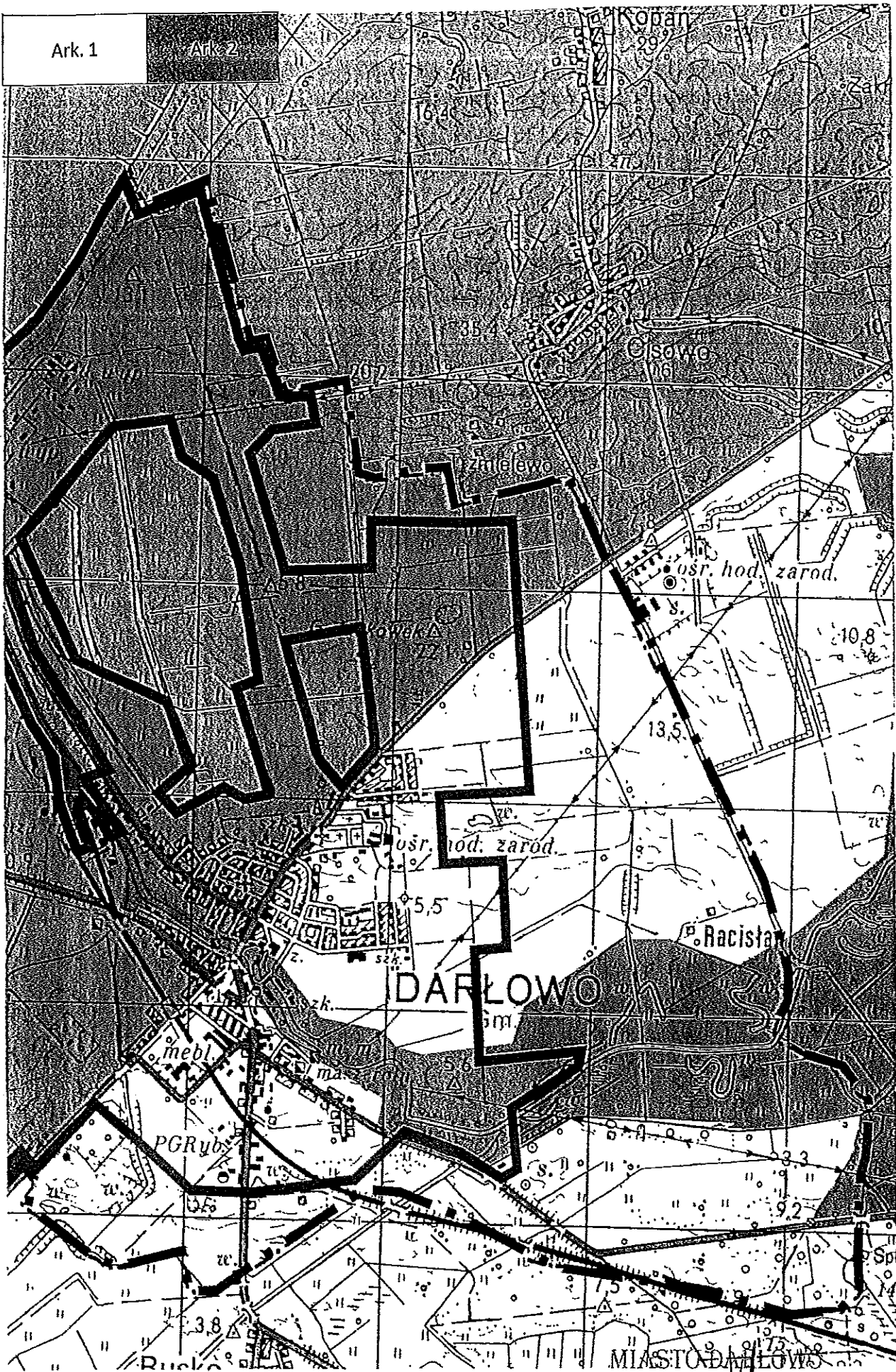
Zukowo Morskie

5 0 9 5 UN 5 APS NR ZA

Elżbieta Karlińska

Ark. 1

Ark. 2



Uzasadnienie

Z dniem 15 listopada 2008 r. sejmik województwa przejął od wojewody kompetencję wyznaczania aglomeracji o równoważnej liczby mieszkańców (RLM) powyżej 2000. Zgodnie z art. 43 ust. 2a ustawy z dnia 18 lipca 2001r. Prawo wodne (Dz. U. z 2015 r. poz. 469) wyznaczenie aglomeracji przez sejmik województwa następuje w drodze uchwały po uzgodnieniu z właściwym dyrektorem regionalnego zarządu gospodarki wodnej i właściwym regionalnym dyrektorem ochrony środowiska oraz po zasięgnięciu opinii zainteresowanych gmin. Podstawą wyznaczenia obszaru i granic aglomeracji jest spełnienie wszystkich wymogów zapisanych rozporządzeniem Ministra Środowiska z dnia 28 lipca 2014 r. w sprawie sposobu wyznaczania obszaru i granic aglomeracji (Dz. U. z 2014 r. poz. 995).

W myśl art. 22 ust. 2 ustawy z dnia 5 stycznia 2011r. o zmianie ustawy - Prawo wodne oraz niektórych innych ustaw (Dz. U. z 2011 r. Nr 32, poz. 159 ze zm.) aglomeracje wyznaczone przed dniem 15 listopada 2008 roku Sejmik województwa może zlikwidować w drodze uchwały.

Aglomerację Miasto Darłowo, zgodnie z art. 43 ust. 2a ustawy Prawo wodne wyznacza Sejmik Województwa Zachodniopomorskiego po uzgodnieniu z Dyrektorem Regionalnego Zarządu Gospodarki Wodnej w Szczecinie i Regionalnym Dyrektorem Ochrony Środowiska w Szczecinie oraz po zasięgnięciu opinii Rady Miejskiej w Darłowie.

Procedura wyznaczenia aglomeracji miasto Darłowo, w związku ze zwiększeniem granic obszaru aglomeracji i zwiększeniem równoważnej liczby mieszkańców, została wszczęta na wniosek Burmistrza Miasta Darłowo, który wystąpił z wnioskiem o zmianę aglomeracji Miasto Darłowo i przedłożył nową propozycję planu aglomeracji Miasto Darłowo przygotowaną w oparciu o:

Miejscowe plany zagospodarowania przestrzennego:

- Uchwała Nr IV/30/07 z dnia 06 lutego 2007r. Miejscowy plan zagospodarowania przestrzennego dla jednostki strukturalnej A – Darłowo Południe położonej na obszarze Gminy Miasto Darłowo.
- Uchwała Nr IV/32/07 z dnia 06 lutego 2007r. Miejscowy plan zagospodarowania przestrzennego dla jednostki strukturalnej B – Darłówko Zachodnie położonej na obszarze Gminy Miasto Darłowo.
- Uchwała Nr IV/34/07 z dnia 06 lutego 2007r. Miejscowy plan zagospodarowania przestrzennego dla jednostki strukturalnej C – Darłówko Wschodnie położonej na obszarze Gminy Miasto Darłowo.
- Uchwała Nr IV/36/07 z dnia 06 lutego 2007r. Miejscowy plan zagospodarowania przestrzennego dla jednostki strukturalnej E – Darłowo Wschodnie położonej na obszarze Gminy Miasto Darłowo.
- Uchwała Nr VIII/79/07 z dnia 19 czerwca 2007. Miejscowy plan zagospodarowania przestrzennego dla jednostki strukturalnej D - Darłowo Centrum położonej na obszarze Gminy Miasto Darłowo.
- Uchwała Nr XXX/290/09z dnia 23 kwietnia 2009r. Miejscowy plan zagospodarowania przestrzennego dla jednostki strukturalnej A - Darłowo Południe, położonej na obszarze gminy Miasto Darłowo - obszar A1.
- Uchwała Nr VI/56/2015 z dnia 14 maja 2015 r. Miejscowy plan zagospodarowania przestrzennego dla terenu pomiędzy ulicami Chopina, M. Karłowicza, K. Kurpińskiego i W. Lutosławskiego gminy Miasto Darłowo.

- Uchwała Nr XLI/362/10 z dnia 8 lutego 2010r. Miejscowy plan zagospodarowania przestrzennego dla jednostki strukturalnej B - Darłówko Zachodnie położonej na obszarze Gminy Miasto Darłowo - obszar B1.
- Uchwała Nr XLI/364/10 z dnia 8 lutego 2010r. Miejscowy plan zagospodarowania przestrzennego dla jednostki strukturalnej C - Darłówko Wschodnie położonej na obszarze gminy Miasto Darłowo - obszar C1.
- Uchwała Nr XLI/366/10 z dnia 8 lutego 2010r. Miejscowy plan zagospodarowania przestrzennego dla jednostki strukturalnej C - Darłówko Wschodnie położonej na obszarze gminy Miasto Darłowo – obszar C3.
- Uchwała Nr XXIV/148/2012 z dnia 26 marca 2012r. Miejscowy plan zagospodarowania przestrzennego dla jednostki strukturalnej B – Darłówko Zachodnie położonej na obszarze Gminy Miasto Darłowo – obszar B2.
- Uchwała Nr XXIV/149/2012 z dnia 26 marca 2012r. Miejscowy plan zagospodarowania przestrzennego dla jednostki strukturalnej B – Darłówko Zachodnie położonej na obszarze Gminy Miasto Darłowo – obszar B4.
- Uchwała Nr XXIV/150/2012 z dnia 26 marca 2012r. Miejscowy plan zagospodarowania przestrzennego dla jednostki strukturalnej C – Darłówko Wschodnie położonej na obszarze Gminy Miasto Darłowo – obszar C4.
- Uchwała Nr XXIV/151/2012 z dnia 26 marca 2012r. Miejscowy plan zagospodarowania przestrzennego dla jednostki strukturalnej C – Darłówko Wschodnie położonej na obszarze Gminy Miasto Darłowo- obszar C5.
- Uchwała Nr XXVII/177/2012 z dnia 10 maja 2012r. Miejscowy plan zagospodarowania przestrzennego dla jednostki strukturalnej C- Darłówko Wschodnie położonej na obszarze Gminy Miasto Darłowo - obszar C6.
- Uchwała Nr VII/57/2015 z dnia 14 maja 2015 r. Miejscowy plan zagospodarowania przestrzennego dla jednostki strukturalnej D- Darłowo Centrum położonej na obszarze Gminy Miasto Darłowo- obszar D1.
- Uchwała Nr VII/58/2015 z dnia 14 maja 2015 r. Miejscowy plan zagospodarowania przestrzennego dla jednostki strukturalnej E - Darłowo Wschodnie położonej na obszarze Gminy Miasto Darłowo – obszar E1.
- Uchwała Nr XII/82/2015 z dnia 7 sierpnia 2015 r. Miejscowy plan zagospodarowania przestrzennego dla jednostki strukturalnej E - Darłowo Wschodnie położonej na obszarze Gminy Miasto Darłowo – obszar E2.

Studium uwarunkowań i kierunków zagospodarowania przestrzennego gminy:

- Uchwała Nr XLI/360/10 Rady Miejskiej w Darłowie z dnia 8 lutego 2010r. w sprawie zmiany studium uwarunkowań i kierunków zagospodarowania przestrzennego Gminy Miasta Darłowo.

Wieloletnie plany rozwoju i modernizacji urządzeń wodociągowych i kanalizacyjnych:

- Uchwała Nr III/15/2014 Rady Miejskiej w Darłowie z dnia 29 grudnia 2014 r. w sprawie uchwalenia wieloletniego planu rozwoju i modernizacji urządzeń wodociągowych i urządzeń kanalizacyjnych.

Przewodnicząca Sejmiku Województwa Zachodniopomorskiego przekazała Marszałkowi Województwa Zachodniopomorskiego wniosek Burmistrza Miasta Darłowo do rozpatrzenia.

Przedłożone przez Burmistrza Miasta Darłowo materiały zweryfikowano stwierdzając, że spełniają one wymogi określone w/w rozporządzeniem i mogą stanowić podstawę do wyznaczenia niniejszej aglomeracji.

Projekt zweryfikowanej aglomeracji Miasto Darłowo został przedłożony Radzie Miejskiej w Darłowie, która wyraziła pozytywną opinię w sprawie zaopiniowania zweryfikowanego projektu planu aglomeracji Miasto Darłowo w formie Uchwały nr XXVII/209/2016 Rady Miejskiej w Darłowie z dnia 06 października 2016 r.

Jednocześnie projekt zweryfikowanej aglomeracji Miasto Darłowo został przesłany Regionalnemu Dyrektorowi Ochrony Środowiska w Szczecinie oraz Dyrektorowi Regionalnego Zarządu Gospodarki Wodnej w Szczecinie celem uzgodnienia. Regionalny Dyrektor Ochrony Środowiska w Szczecinie uzgodnił zweryfikowany projekt aglomeracji Miasto Darłowo w postanowieniu z dnia 29 września 2016 r., znak: WONS-NS.070.28.2016.MM.2. Dyrektor Regionalnego Zarządu Gospodarki Wodnej w Szczecinie pismem z dnia 26 września 2016 r., znak: ZOU-5041-15/16/ap uzgodnił wyznaczenie aglomeracji Miasto Darłowo o równoważnej liczbie mieszkańców 34 700 z oczyszczalnią w miejscowości Żukowo Morskie, w skład której wchodzi miasto Darłowo.

Obecna aglomeracja Miasto Darłowo została wyznaczona Rozporządzeniem Wojewody Zachodniopomorskiego nr 52/2006 z dnia 14 marca 2006 r. Aglomeracja o Równoważnej Liczbie Mieszkańców [RLM] wynoszącej 21 236, położona w gminie Darłowo, powiat sławieński w województwie zachodniopomorskim, obejmuje miejscowości: Darłowo i Darłówek Borek z oczyszczalnią zlokalizowaną w miejscowości Żukowo Morskie.

Darłowo jest miastem o dominującej funkcji turystycznej i usługowej z funkcją turystyczną związaną. W chwili obecnej w związku z intensywnie rozwijającą się infrastrukturą turystyczną w mieście realizowane są różnego rodzaju obiekty noclegowe w tym przede wszystkim budynki pensjonatowe, apartamentowe, rekreacji indywidualnej itd. W ostatnich latach w Darłowie powstała również Specjalna Strefa Inwestycyjna, a także realizowane są lub będą zakłady przemysłowe (np. browar, fabryka domków drewnianych).

Dotychczasowy kształt aglomeracji nie był spójny z Planem Zagospodarowania Przestrzennego Miasta Darłowo, przede wszystkim nie obejmował wszystkich terenów przeznaczonych pod szeroko rozumiane budownictwo, a obejmował tereny zielone. Wielkość aglomeracji stała się za mała w stosunku do faktycznej i prognozowanej w najbliższych kilku latach.

W związku z rozwojem gminy Samorząd Darłowa musi podjąć w najbliższym czasie niezbędne kroki w kierunku rozwoju swojej sieci kanalizacji sanitarnej oraz rozbudowy oczyszczalni ścieków. Kształt poprzedniej aglomeracji utrudniał racjonalny jej przebieg (przyszłej sieci) i uniemożliwiał aplikowanie o środki zewnętrzne.

W związku z powyższym Burmistrz Miasta Darłowo przedłożył zweryfikowany projekt planu aglomeracji Miasto Darłowo obejmującej większy obszar i o zwiększonej wielkości RLM do 34 700.

Na terenie aglomeracji funkcjonuje sieć kanalizacyjna o długości 78,3 km zakończona oczyszczalnią biologiczną zlokalizowaną w miejscowości Żukowo Morskie. Planowana jest budowa sieci kanalizacyjnej o łącznej długości 13,5 km dla których planowana liczba użytkowników sieci wyniesie 6500 osób, a wskaźnik koncentracji - 481 osób na 1 km sieci.

Przepustowość oczyszczalni w Żukowie Morskim wynosi $Q_{\text{śrd}} = 5600 \text{ m}^3/\text{d}$.

Aktualnie do oczyszczalni odprowadzane są ścieki w ilości $Q_{\text{śrd}} = 2\ 572 \text{ m}^3/\text{d}$. Po wykonaniu rozbudowy sieci kanalizacyjnej i podłączeniu planowanych mieszkańców przewidywana całkowita liczba użytkowników sieci kanalizacji zbiorczej wyniesie: 25 500 stałych mieszkańców i osób przebywających czasowo (ilość miejsc noclegowych) oraz ładunkowi zanieczyszczeń odpowiadającemu 9 200 RLM z istniejącego i planowanego przemysłu.

Eksploatacja oczyszczalni oraz zrzut ścieków oczyszczonych do odbiornika odbywa się na podstawie decyzji Starosty Sławieńskiego z dnia 30 czerwca 2005 roku, nr 89/2005 obowiązującej do dnia 30 czerwca 2020 r. - z odprowadzeniem ścieków do Strugi Darłowskiej.

Miejskie Przedsiębiorstwo Gospodarki Komunalnej Sp. z o.o. w Darłowie (spółka, której właścicielem w całości jest Gmina Miasto Darłowo) planuje przebudowę oraz modernizację istniejącej oczyszczalni ścieków. Koncepcja zakłada przebudowę i modernizację istniejącej oczyszczalni ścieków do technologii bioreaktora membranowego MBR. W tej technologii oczyszczania ścieków komora osadu czynnego zblokowana jest z membranowym modułem ultra filtracyjnym (odpowiadającemu funkcjonalnie osadnikowi wtórnemu), który oddziela zawieszinę biomasy od biologicznie oczyszczonych ścieków. Transparentny odpływ odprowadzany jest do odbiornika, natomiast zawężona biomasa powraca do komory biologicznej. Ultrafiltracja pozwala na utrzymanie w reaktorze biologicznym wielokrotnie wyższego stężenia osadu czynnego, niż jest to dopuszczalne dla osadników wtórnych – i to bez względu na jego charakterystykę sedymentacyjną, czy puchnięcie. W technologii MBR nie ma konieczności stosowania osadników wstępnych. Duże stężenie oraz długi wiek osadu nie grożą jego przeciążeniem. Warunki takie to również sprawniejszy proces nityfikacji, a także niski przyrost osadu, więc mniejsze są ilości osadu nadmiernego wymagające przeróbki i zagospodarowania.

Oczyszczalnia będzie w stanie przyjąć ścieki w ilości do $6\ 500 \text{ m}^3/\text{d}$ – 41 333 RLM.

Wejście w życie uchwały nie obciąży budżetu Województwa Zachodniopomorskiego. Wyznaczenie przedmiotowej aglomeracji umożliwi Gminie Miasto Darłowo ubieganie się o środki z funduszy celowych na realizację przedsięwzięć związanych z wyposażeniem aglomeracji w wymaganą sieć kanalizacyjną dla ścieków komunalnych zakończonych oczyszczalnią ścieków.

CZŁONEK ZARZĄDU

Robert Grzywacz

KIEROWNIK
w Wydziale Ochrony Środowiska

Krzysztof Błażków