

Projekt uchwały Nr 292/1/16
Data rej. 03.10.16
Data skier. do Komisji 04.10.16
Spodziewany termin sesji 15.11.16

UCHWAŁA Nr

SEJMIKU WOJEWÓDZTWA ZACHODNIOPOMORSKIEGO

z dnia 2016 r.

w sprawie wyznaczenia aglomeracji Pyrzyce

Na podstawie art. 43 ust. 2a ustawy z dnia 18 lipca 2001 r. Prawo wodne (Dz. U. z 2015 r. poz. 469, zmiany: Dz. U. z 2015 r. poz. 1590, poz. 1642, poz. 2295, Dz. U. z 2016 r. poz. 352), oraz § 3 i 4 rozporządzenia Ministra Środowiska z dnia 28 lipca 2014 r. w sprawie sposobu wyznaczania obszaru i granic aglomeracji (Dz. U. z 2014 r. poz. 995)

Sejmik Województwa Zachodniopomorskiego uchwala, co następuje:

§ 1

Wyznacza się aglomerację Pyrzyce o równoważnej liczbie mieszkańców (RLM) 18079, położoną w województwie zachodniopomorskim, z oczyszczalnią ścieków w Pyrzycach, której obszar obejmuje miejscowości: Mechowo, Letnin, Brzesko oraz Pyrzyce z wyłączeniem ulic: Rycerza Przybory i Podmiejskiej.

§ 2

Obszar i granice aglomeracji, o której mowa w § 1, są oznaczone na mapie w skali 1:25 000, stanowiącej załącznik do uchwały.

§ 3

Uchyła się Uchwałę Nr V/96/15 Sejmiku Województwa Zachodniopomorskiego z dnia 28 kwietnia 2015 r. w sprawie wyznaczenia aglomeracji Pyrzyce oraz likwidacji aglomeracji Pyrzyce wyznaczonej rozporządzeniem nr 33/2005 Wojewody Zachodniopomorskiego z dnia 8 listopada 2005 r. (Dz. Urz. Województwa Zachodniopomorskiego z 2015 r., poz. 1999).

§ 4

Wykonanie uchwały powierza się Zarządowi Województwa Zachodniopomorskiego.

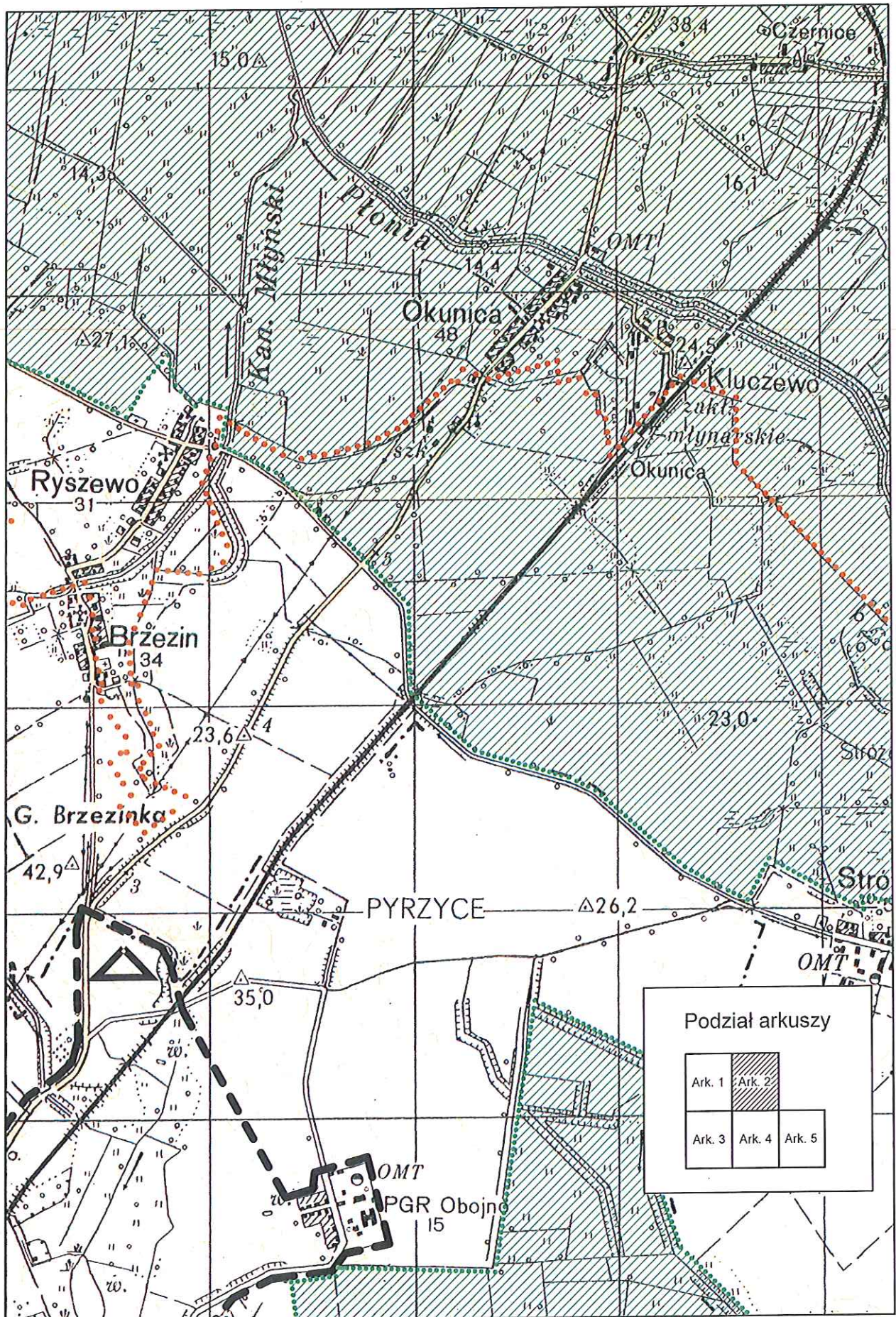
§ 5

Uchwała wchodzi w życie po upływie 14 dni od dnia ogłoszenia w Dzienniku Urzędowym Województwa Zachodniopomorskiego.

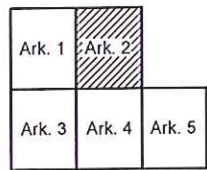
Uzgodniono
pod względem formalno-prawnym

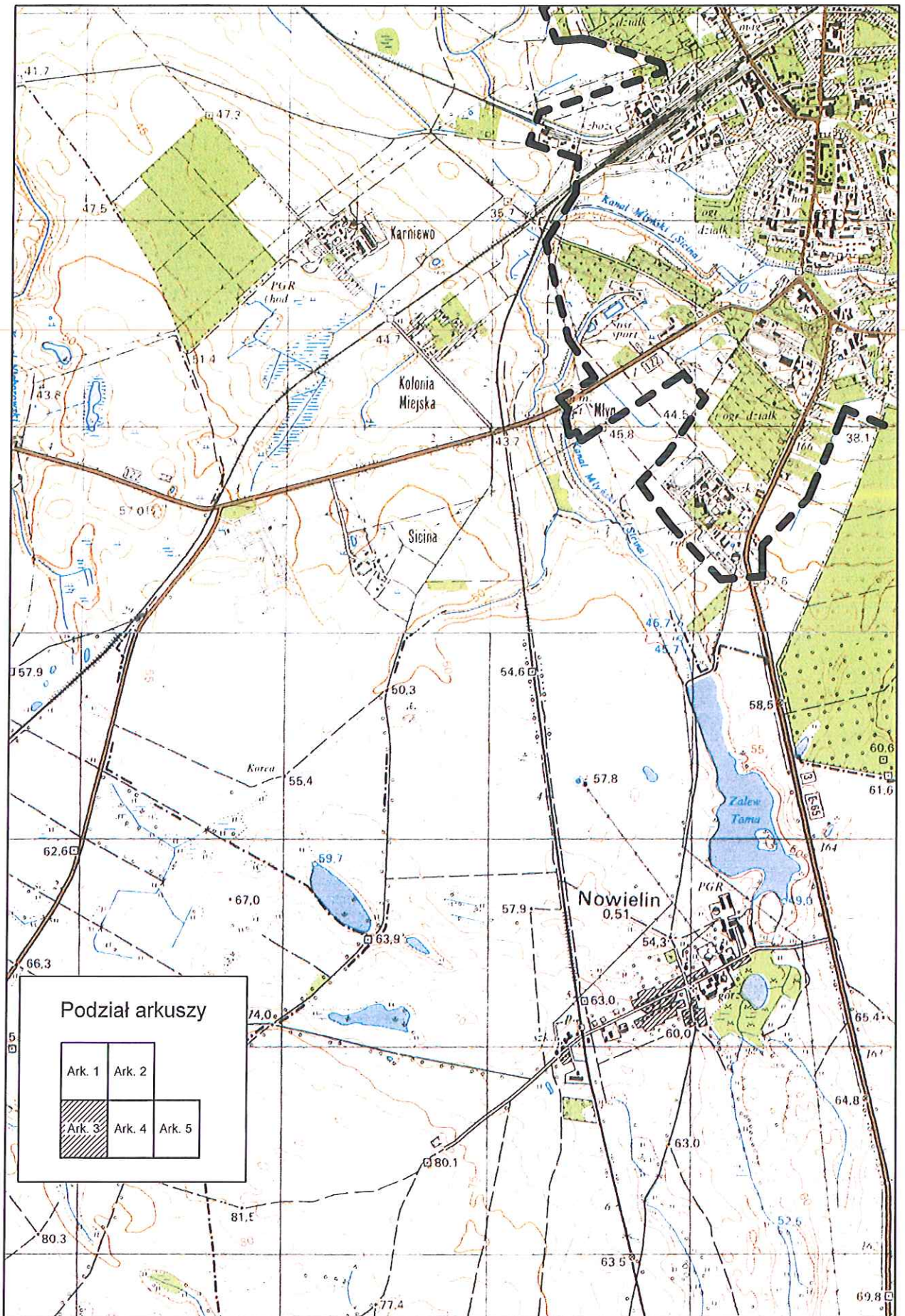
BIURO RAJÓCÓW PRAWNYCH

Magdalena Eugiewicz
radca prawny

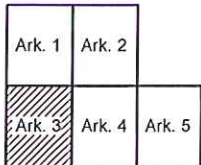


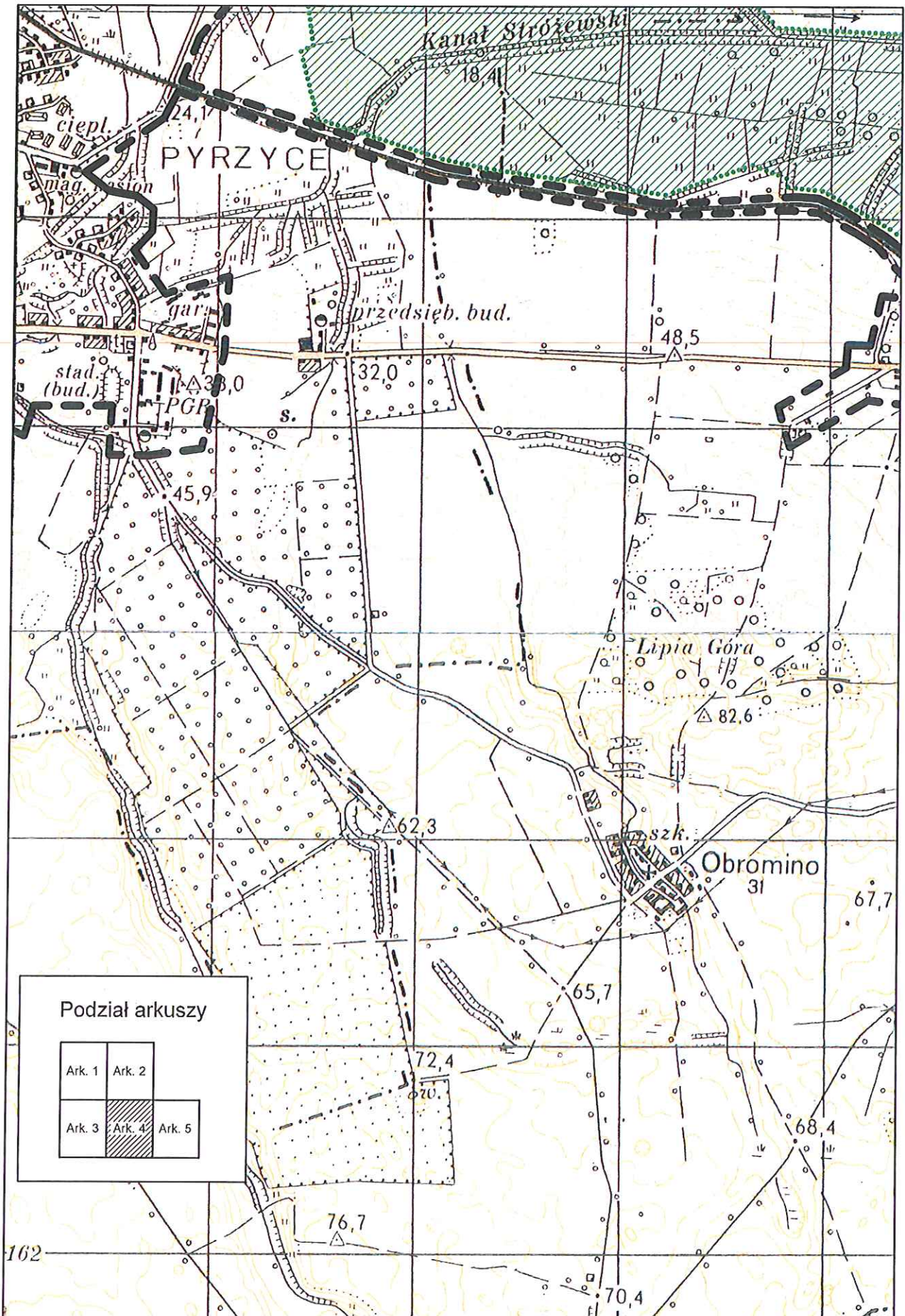
Podział arkuszy





Podział arkuszy





Podział arkuszy

Ark. 1	Ark. 2
Ark. 3	Ark. 4

Ark. 5

Uzasadnienie

Uchwały Sejmiku Województwa Zachodniopomorskiego

Z dniem 15 listopada 2008 r. sejmik województwa przejął od wojewody kompetencję wyznaczania aglomeracji o równoważnej liczbie mieszkańców (RLM) powyżej 2000. Zgodnie z art. 43 ust. 2a ustawy z dnia 18 lipca 2001r. Prawo wodne (Dz. U. z 2015 r. poz. 469 ze zm.) wyznaczenie aglomeracji przez sejmik województwa następuje w drodze uchwały po uzgodnieniu z właściwym dyrektorem regionalnego zarządu gospodarki wodnej, a w zakresie występowania form ochrony przyrody w rozumieniu ustawy z dnia 16 kwietnia 2004 r. o ochronie przyrody (Dz. U. z 2013 r., poz. 627 ze zm.) z właściwym regionalnym dyrektorem ochrony środowiska oraz po zasięgnięciu opinii zainteresowanych gmin. Podstawą wyznaczenia obszaru i granic aglomeracji jest spełnienie wszystkich wymogów zapisanych rozporządzeniem Ministra Środowiska z dnia 28 lipca 2014 r. w sprawie sposobu wyznaczania obszaru i granic aglomeracji (Dz. U. z 2014 r. poz. 995).

Aglomerację Pyrzyce, zgodnie z art. 43 ust. 2a ustawy Prawo wodne wyznacza Sejmik Województwa Zachodniopomorskiego po uzgodnieniu z Dyrektorem Regionalnego Zarządu Gospodarki Wodnej w Szczecinie oraz po zasięgnięciu opinii Rady Miejskiej w Pyrzycach. Projekt aglomeracji nie wymagał uzgodnienia z Regionalnym Dyrektorem Ochrony Środowiska w Szczecinie ponieważ obszar aglomeracji położony jest poza obszarem, na którym występują formy ochrony przyrody, o których jest mowa w ustawie o ochronie przyrody.

Procedura wyznaczenia nowego, poszerzonego obszaru aglomeracji Pyrzyce, została wszczęta na wniosek Burmistrza Pyrzyc z dnia 25 sierpnia 2016 roku. Proponowana zmiana ma na celu ujęcie w obszarze aglomeracji miejscowości Brzesko. Powyższa zmiana spowoduje zwiększenie równoważnej liczby mieszkańców (RLM) aglomeracji do wielkości 18079.

Przedłożone przez Burmistrza Pyrzyc materiały zweryfikowano stwierdzając, że spełniają one wymogi określone w/w rozporządzeniem i mogą stanowić podstawę do wyznaczenia niniejszej aglomeracji.

Projekt aglomeracji Pyrzyce został przedłożony do zaopiniowania Radzie Miejskiej w Pyrzycach, która wyraziła pozytywną opinię w sprawie zaopiniowania zweryfikowanego projektu planu aglomeracji Pyrzyce w formie uchwały Nr XXVI/235/16 Rady Miejskiej w Pyrzycach z dnia 19 września 2016 roku.

Jednocześnie projekt aglomeracji Pyrzyce został przesłany Dyrektorowi Regionalnego Zarządu Gospodarki Wodnej w Szczecinie celem uzgodnienia. Dyrektor Regionalnego Zarządu Gospodarki Wodnej w Szczecinie uzgodnił wyznaczenie aglomeracji Pyrzyce w piśmie z dnia 16.09.2016 r., znak: ZO-5041-12/16-jm.

Obszar aglomeracji Pyrzyce, wyznaczony na mapie w skali 1:25000, obejmuje swym zasięgiem system istniejącej oraz projektowanej kanalizacji zbiorczej w miejscowościach: Mechowo, Letnin, Brzesko oraz Pyrzyce z wyłączeniem ulic: Rycerza Przybory (dawniej Kolonia Miejska – Karniewo) i Podmiejskiej (dawniej Sicina).

Na terenie aglomeracji funkcjonuje sieć kanalizacyjna o długości 44,5 km zakończona oczyszczalnią ścieków w Pyrzycach. Planowane jest wykonanie sieci kanalizacyjnej o długości 5,968 km, do której podłączonych zostanie 726 mieszkańców. Wskaźnik koncentracji dla projektowanej sieci będzie wynosić 121,65 Mk/km.

Wydajność oczyszczalni wynosi obecnie $Q_{\text{śrd}} = 6100 \text{ m}^3/\text{d}$, co odpowiada RLM równemu 27780. Ilość ścieków kierowanych w 2015 roku do oczyszczalni wynosiła ok. $Q_{\text{śr.d.}} = 5464 \text{ m}^3/\text{d}$ (w tym ok. $64 \text{ m}^3/\text{d}$ ścieków dowożonych beczkowozami). Odbiornikiem oczyszczonych ścieków jest rzeka Sicina w km 6+935. Eksploatacja oczyszczalni oraz zrzut ścieków oczyszczonych do odbiornika odbywa się na podstawie decyzji Starosty Pyrzyckiego z dnia 31.05.2013 r., znak: OŚLiR.6341.12.10.2013.TS.

Aglomeracja Pyrzyce o równoważnej liczbie mieszkańców (RLM) 17439 z oczyszczalnią ścieków w Pyrzycach była wyznaczona Uchwałą Nr V/96/15 Sejmiku Województwa Zachodniopomorskiego z dnia 28 kwietnia 2015 r. w sprawie wyznaczenia aglomeracji Pyrzyce oraz likwidacji aglomeracji Pyrzyce wyznaczonej rozporządzeniem nr 33/2005 Wojewody Zachodniopomorskiego z dnia 8 listopada 2005 r.

Ponieważ Burmistrz Pyrzyc przedłożył propozycję planu aglomeracji Pyrzyce obejmującą zmieniony obszar i zwiększoną wielkość RLM do 18079, zasadnym więc jest uchylene w/w Uchwały Sejmiku Województwa Zachodniopomorskiego i wyznaczenie nowej aglomeracji Pyrzyce

Wejście w życie uchwały nie obciąży budżetu Województwa Zachodniopomorskiego. Wyznaczenie przedmiotowej aglomeracji umożliwi gminie ubieganie się o środki z funduszy celowych na realizację przedsięwzięć związanych z wyposażeniem aglomeracji w wymaganą sieć kanalizacyjną dla ścieków komunalnych zakończonych oczyszczalnią ścieków.

CZŁONEK ZARZĄDU

Robert Grzywacz

DYREKTOR
Załadu Ochrony Środowiska
Mariusz Adamski