

Projekt uchwały Nr 286/1/16

Data rej.

UCHWAŁA Nr

Data skier. do Komisji

SEJMIKU WOJEWÓDZTWA ZACHODNIOPOMORSKIEGO

Spodziewany termin sesji

z dnia 2016 r.

w sprawie wyznaczenia aglomeracji Wierzchowo

Na podstawie art. 43 ust. 2a ustawy z dnia 18 lipca 2001 r. Prawo wodne (Dz. U. z 2015 r. poz. 469 zmiany: Dz. U. z 2015 r. poz. 1590, poz. 1642, poz. 2295, Dz. U. z 2016 r. poz. 352) oraz § 3 i 4 rozporządzenia Ministra Środowiska z dnia 28 lipca 2014 r. w sprawie sposobu wyznaczania obszaru i granic aglomeracji (Dz. U. z 2014 r. poz. 995)

Sejmik Województwa Zachodniopomorskiego uchwała, co następuje:

§ 1

Wyznacza się aglomerację Wierzchowo o równoważnej liczbie mieszkańców (RLM) 4838, położoną w powiecie drawskim, w województwie zachodniopomorskim, z oczyszczalnią ścieków w Wierzchowie, której obszar obejmuje miejscowości: Wierzchowo, Żabin, Żabinek, Żeńsko, Osiek Drawski, Otrzep, Będolino, Sośnica, Świerczyna.

§ 2

Obszar i granice aglomeracji, o której mowa w § 1, są oznaczone na mapie w skali 1:25 000, stanowiącej załącznik do uchwały.

§ 3

Uchyla się Uchwałę Nr VIII/157/15 Sejmiku Województwa Zachodniopomorskiego z dnia 17 listopada 2015 r. w sprawie wyznaczenia aglomeracji Wierzchowo oraz likwidacji aglomeracji Wierzchowo, wyznaczonej rozporządzeniem Nr 56/2006 Wojewody Zachodniopomorskiego z dnia 14 marca 2006 roku (Dziennik Urzędowy Województwa Zachodniopomorskiego rok 2015 poz. 5517).

§ 4

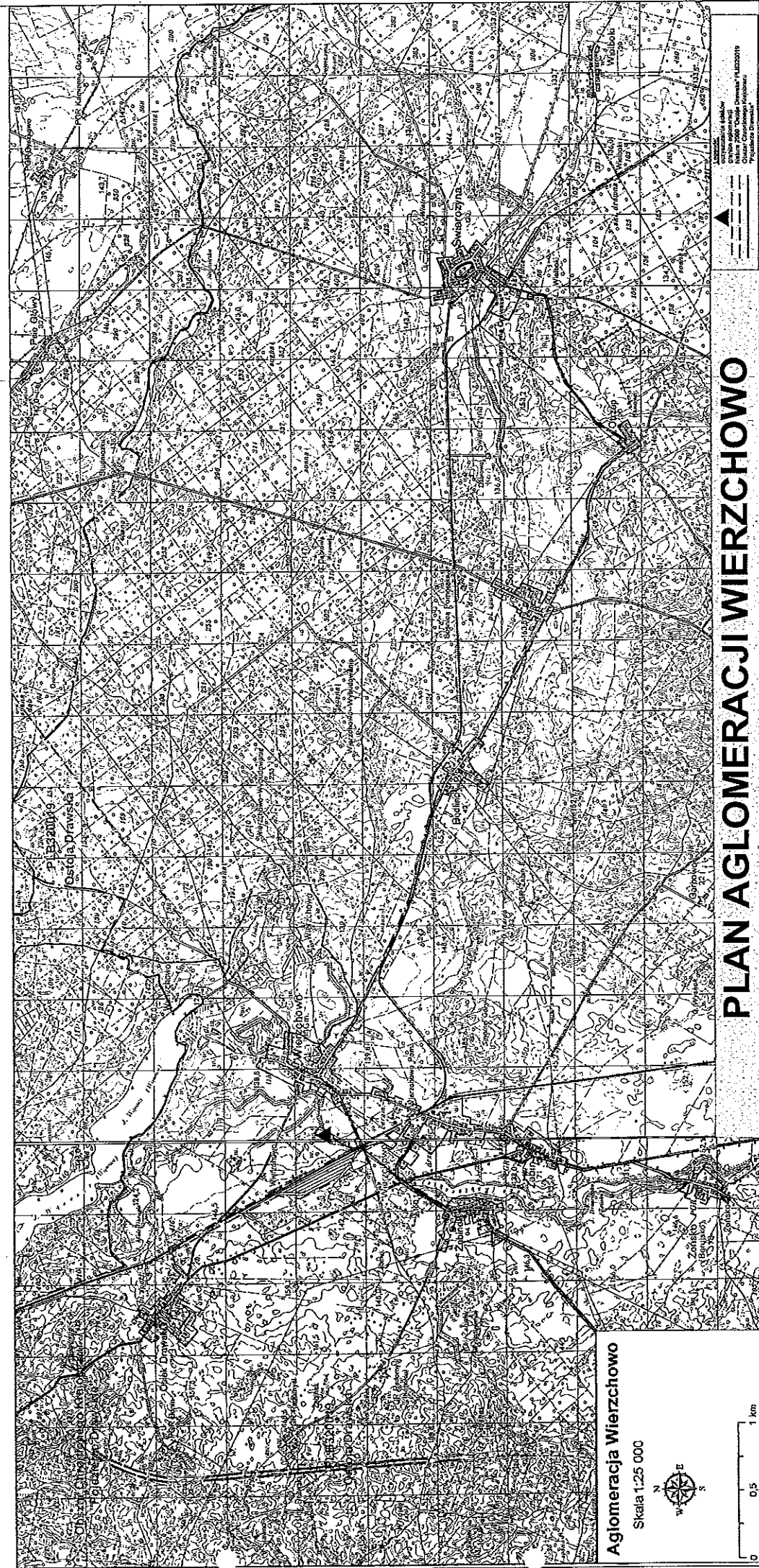
Wykonanie uchwały powierza się Zarządowi Województwa Zachodniopomorskiego.

§ 5

Uchwała wchodzi w życie po upływie 14 dni od dnia ogłoszenia w Dzienniku Urzędowym Województwa Zachodniopomorskiego.

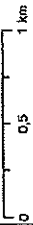
Uzgodniono
pod względem formalno-prawnym
BIURO RADCÓW PRAWNYCH

Magdalena Ługiewicz
radca prawny




Aglomeracja Wierzychowo

Skala 1:25 000



PLAN AGLOMERACJI WIERZCHOWO



Instytut Geograficzny
Akademia Górniczo-Hutnicza im. Stanisława Staszica
Katowice, ul. Akademicka 18
40-062 Katowice, tel. 76 310 10 00
e-mail: biuro@ig.agh.edu.pl

Uzasadnienie uchwały Sejmiku

Z dniem 15 listopada 2008 r. sejmik województwa przejął od wojewody kompetencję wyznaczania aglomeracji o równoważnej liczbie mieszkańców (RLM) powyżej 2000. Zgodnie z art. 43 ust. 2a ustawy z dnia 18 lipca 2001r. Prawo wodne (Dz. U. z 2015 r. poz. 469, 1590, 1642, 2295, Dz. U. z 2016 r. poz. 352) wyznaczenie aglomeracji przez sejmik województwa następuje w drodze uchwały po uzgodnieniu z właściwym dyrektorem regionalnego zarządu gospodarki wodnej i właściwym regionalnym dyrektorem ochrony środowiska oraz po zasięgnięciu opinii zainteresowanych gmin. Podstawą wyznaczenia obszaru i granic aglomeracji jest spełnienie wszystkich wymogów zapisanych rozporządzeniem Ministra Środowiska z dnia 28 lipca 2014 r. w sprawie sposobu wyznaczania obszaru i granic aglomeracji (Dz. U. z 2014 r. poz. 995). Wykaz aglomeracji stanowi integralną część Krajowego programu oczyszczania ścieków komunalnych.

Aglomerację Wierzchowo, zgodnie z art. 43 ust. 2a ustawy Prawo wodne wyznacza Sejmik Województwa Zachodniopomorskiego po uzgodnieniu z Dyrektorem Regionalnego Zarządu Gospodarki Wodnej w Poznaniu i Regionalnym Dyrektorem Ochrony Środowiska w Szczecinie oraz po zasięgnięciu opinii zainteresowanej gminy, tj. Rady Gminy Wierzchowo.

Przedłożone przez Wójta Wierzchowa materiały zweryfikowano stwierdzając, że spełniają one wymogi określone w/w ustawie i mogą stanowić podstawę do wyznaczenia niniejszej aglomeracji. Projekt aglomeracji Wierzchowo został przedłożony Radzie Gminy Wierzchowo do zaopiniowania, która wyraziła pozytywną opinię w formie Uchwały Nr XX/111/2016r. z dnia 31 maja 2016 roku, w sprawie zaopiniowania projektu planu aglomeracji Wierzchowo. Jednocześnie projekt aglomeracji Wierzchowo został przesłany Regionalnemu Dyrektorowi Ochrony Środowiska w Szczecinie oraz Dyrektorowi Regionalnego Zarządu Gospodarki Wodnej w Poznaniu, celem uzgodnienia. Regionalny Dyrektor Ochrony Środowiska w Szczecinie uzgodnił zweryfikowany projekt aglomeracji Wierzchowo w postanowieniu z dnia 4 czerwca 2016 r., znak: WONS-NS.070.16.2015.MM. Dyrektor Regionalnego Zarządu Gospodarki Wodnej w Poznaniu uzgodnił wyznaczenie aglomeracji Wierzchowo pismem z dnia 10 czerwca 2016 roku, znak: ZOU.430.16.2016.749.

W aglomeracji Wierzchowo, w sieć kanalizacji sanitarnej wyposażone są miejscowości: Wierzchowo, Żabin, Żabinek, Żeńsko, Osiek Drawski i Otrzep.

Miejscowości te obsługiwane są przez sieci kanalizacji sanitarnej o łącznej długości 30,8 km w tym 16, 2 km sieci grawitacyjnej. Ponadto obecnie w aglomeracji trwają prace budowlane związane z układaniem nowych odcinków sieci przesyłowej o długości 5 723,00 m sieci kanalizacji tłocznej.

Miejscowości na terenie gminy, które nie stanowią obszarów aglomeracji Wierzchowo wyposażone są w zbiorniki bezodpływowe i indywidualne systemy oczyszczania ścieków. W miejscowości Otrzep istnieje sieć kanalizacji sanitarnej grawitacyjnej, z której ścieki kierowane są do zbiornika bezodpływowego, a następnie taborem asenizacyjnym transportowane są do oczyszczalni ścieków w Wierzchowie. Na nowoprojektowanych terenach aglomeracji, w planowanych do włączenia

miejsowościach: Będolino, Sośnica, Świerczyna planuję się wybudowanie ok. 12 km sieci kanalizacyjnej.


Powyższa zmiana spowoduje zwiększenie równoważnej liczby mieszkańców (RLM) aglomeracji do wielkości 4838.

Z uwagi na to, że Wójt Gminy Wierzchowo przedłożył propozycję planu aglomeracji Wierzchowo obejmującą zwiększony obszar aglomeracji i zmianę wielkości RLM, zasadnym więc jest uchylene w/w Uchwały Sejmiku Województwa Zachodniopomorskiego i wyznaczenie nowej aglomeracji Wierzchowo.

Wejście w życie uchwały nie obciąży budżetu Województwa Zachodniopomorskiego. Wyznaczenie przedmiotowej aglomeracji umożliwi gminie ubieganie się o środki z funduszy celowych na realizację przedsięwzięć związanych z wyposażeniem aglomeracji w wymaganą sieć kanalizacyjną dla ścieków komunalnych zakończonych oczyszczalnią ścieków.

CZŁONEK ZARZĄDU


Rafał Grzywacz

DYREKTOR
Wydziału Ochrony Środowiska

Mariusz Adamski