

Projekt uchwały Nr 285/1/16.....

Data rej.

UCHWAŁA Nr

Data skier. do Komisji

SEJMIKU WOJEWÓDZTWA ZACHODNIOPOMORSKIEGO

Spodziewany termin sesji

z dnia 2016 r.

w sprawie wyznaczenia aglomeracji Gmina Świdwin

Na podstawie art. 43 ust. 2a ustawy z dnia 18 lipca 2001 r. Prawo wodne (Dz. U. z 2015 r. poz. 469 zmiany: Dz. U. z 2015 r. poz. 1590, poz. 1642, poz. 2295, Dz. U. z 2016 r. poz. 352) oraz § 3 i 4 rozporządzenia Ministra Środowiska z dnia 28 lipca 2014 r. w sprawie sposobu wyznaczania obszaru i granic aglomeracji (Dz. U. z 2014 r. poz. 995)

Sejmik Województwa Zachodniopomorskiego uchwala, co następuje:

§ 1

Wyznacza się aglomerację Gmina Świdwin, o równoważnej liczbie mieszkańców (RLM) 2862, położoną w powiecie świdwińskim, w województwie zachodniopomorskim, której obszar obejmuje miejscowości: Bystrzyna, Bystrzynka, Rogalino, Niemierzyno, Krosino, Lekowo, Kunowo, Cieszyno, Klępczewo, Łakowo, Oparzno.

§ 2

Obszar i granice aglomeracji, o której mowa w § 1, są oznaczone na mapie w skali 1:25 000, stanowiącej załącznik do uchwały.

§ 3

Wykonanie uchwały powierza się Zarządowi Województwa Zachodniopomorskiego.

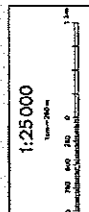
§ 5

Uchwała wchodzi w życie po upływie 14 dni od dnia ogłoszenia w Dzienniku Urzędowym Województwa Zachodniopomorskiego.

Uzgodniono
pod względem formalno-prawnym
BIURO RADCÓW PRAWNYCH

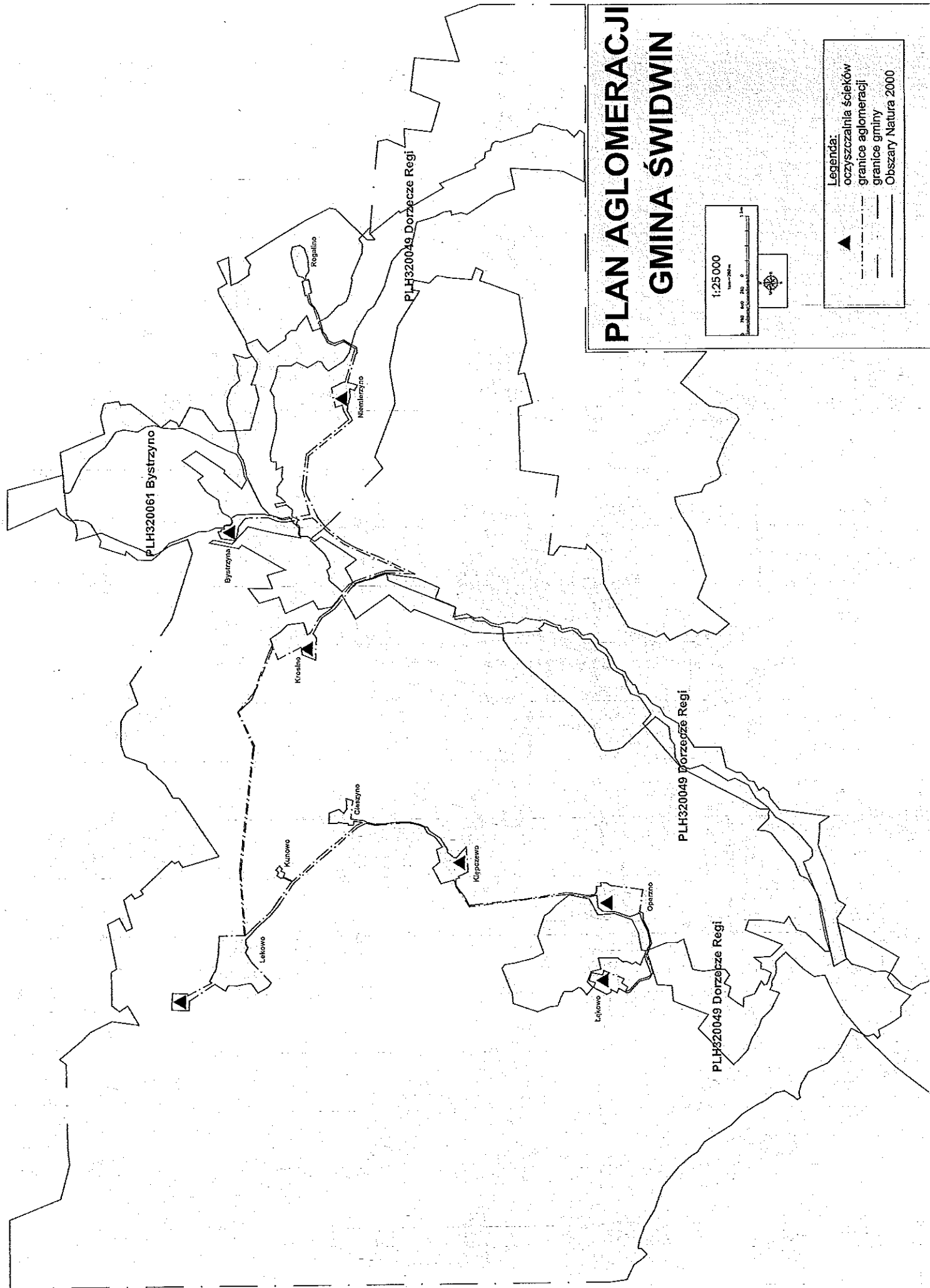
Magdalena Kugiewicz
radca prawny

PLAN AGLOMERACJI GMINA ŚWIDWIN



Legenda:

	oczyszczalnia ścieków
	granice aglomeracji
	granice gminy
	Obszary Natura 2000



Uzasadnienie uchwały Sejmiku

Z dniem 15 listopada 2008 r. sejmik województwa przejął od wojewody kompetencję wyznaczania aglomeracji o równoważnej liczbie mieszkańców (RLM) powyżej 2000. Zgodnie z art. 43 ust. 2a ustawy z dnia 18 lipca 2001r. Prawo wodne (Dz. U. z 2015 r. poz. 469, 1590, 1642, 2295, Dz. U. z 2016 r. poz. 352) wyznaczenie aglomeracji przez sejmik województwa następuje w drodze uchwały po uzgodnieniu z właściwym dyrektorem regionalnego zarządu gospodarki wodnej i właściwym regionalnym dyrektorem ochrony środowiska oraz po zasięgnięciu opinii zainteresowanych gmin. Podstawą wyznaczenia obszaru i granic aglomeracji jest spełnienie wszystkich wymogów zapisanych rozporządzeniem Ministra Środowiska z dnia 28 lipca 2014 r. w sprawie sposobu wyznaczania obszaru i granic aglomeracji (Dz. U. z 2014 r. poz. 995). Wykaz aglomeracji stanowi integralną część Krajowego programu oczyszczania ścieków komunalnych.

Aglomerację Gmina Świdwin, zgodnie z art. 43 ust. 2a ustawy Prawo wodne wyznacza Sejmik Województwa Zachodniopomorskiego po uzgodnieniu z Dyrektorem Regionalnego Zarządu Gospodarki Wodnej w Szczecinie i Regionalnym Dyrektorem Ochrony Środowiska w Szczecinie oraz po zasięgnięciu opinii zainteresowanej gminy, tj. Rady Gminy Świdwin.

Przedłożone przez Wójta Świdwina materiały zweryfikowano stwierdzając, że spełniają one wymogi określone w/w ustawie i mogą stanowić podstawę do wyznaczenia niniejszej aglomeracji. Projekt aglomeracji Gmina Świdwin został przedłożony Radzie Gminy Świdwin do zaopiniowania, która wyraziła pozytywną opinię w formie Uchwały Nr XXI/109/2016r. z dnia 8 września 2016 roku, w sprawie zaopiniowania projektu planu aglomeracji Gmina Świdwin. Jednocześnie projekt aglomeracji Gmina Świdwin został przesłany Regionalnemu Dyrektorowi Ochrony Środowiska w Szczecinie oraz Dyrektorowi Regionalnego Zarządu Gospodarki Wodnej w Szczecinie, celem uzgodnienia. Regionalny Dyrektor Ochrony Środowiska w Szczecinie uzgodnił zweryfikowany projekt aglomeracji Gmina Świdwin w postanowieniu z dnia 21 lipca 2016 r., znak: WONS-NS.070.22.2016.MM. Dyrektor Regionalnego Zarządu Gospodarki Wodnej w Szczecinie uzgodnił wyznaczenie aglomeracji Gmina Świdwin pismem z dnia 6 września 2016 roku, znak: ZO.5041-9-3/16/ap.


Obecnie w proponowanej aglomeracji miejscowości obsługiwane są przez zbiorczą sieć kanalizacji sanitarnej o łącznej długości ok. 18, 9 km. Miejscowości na terenie gminy, które nie będą włączone w obszar aglomeracji są wyposażone w zbiorniki bezodpływowe i indywidualne systemy oczyszczania, w postaci oczyszczalni przydomowych (59 szt.), które są dofinansowane przez Gminę Świdwin. Na terenie nowoprojektowanej aglomeracji, w miejscowościach: Bystrzyna i Niemierzyno planuje się wybudowanie ok. 3, 6 km sieci kanalizacyjnej.

Ponadto istniejące na terenie gminy oczyszczalnie Krosino, Lekowo, Klęczewo, Oparzno są to oczyszczalnie biologiczne starego typu i ze względu na swój zły stan techniczny wymagają modernizacji. W miejscowościach Bystrzyna, Niemierzyno planowane jest wybudowanie nowych oczyszczalni.

Wyznaczenie aglomeracji w proponowanym zakresie umożliwi ubieganie się o środki z funduszy ekologicznych na budowę nowych odcinków sieci kanalizacyjnych.

Wejście w życie uchwały nie obciąży budżetu Województwa Zachodniopomorskiego. Wyznaczenie przedmiotowej aglomeracji umożliwi gminie ubieganie się o środki z funduszy celowych na realizację przedsięwzięć związanych z wyposażeniem aglomeracji w wymaganą sieć kanalizacyjną dla ścieków komunalnych zakończonych oczyszczalnią ścieków.

CZŁONEK ZARZĄDU


Grzywacz

