

Projekt uchwały Nr
Data rej.
Data skier. do Komisji
Spodziewany termin sesji

UCHWAŁA Nr

SEJMIKU WOJEWÓDZTWA ZACHODNIOPOMORSKIEGO

z dnia 2016 r.

w sprawie wyznaczenia aglomeracji Łobez

Na podstawie art. 43 ust. 2a ustawy z dnia 18 lipca 2001 r. Prawo wodne (Dz. U. z 2015 r. poz. 469 zmiany: Dz. U. z 2015 r. poz. 1590, poz. 1642, poz. 2295, Dz. U. z 2016 r. poz. 352) oraz § 3 i 4 rozporządzenia Ministra Środowiska z dnia 28 lipca 2014 r. w sprawie sposobu wyznaczania obszaru i granic aglomeracji (Dz. U. z 2014 r. poz. 995)

Sejmik Województwa Zachodniopomorskiego uchwała, co następuje:

§ 1

Wyznacza się aglomerację Łobez o równoważnej liczbie mieszkańców (RLM) 13 572, położoną w powiecie łobeskim, w województwie zachodniopomorskim, z oczyszczalnią ścieków w Łobzie, której obszar obejmuje miejscowości: Łobez, Dalno, Niegrzebia, Suliszewice, Wysiedle.

§ 2

Obszar i granice aglomeracji, o której mowa w § 1, są oznaczone na mapie w skali 1:25 000, stanowiącej załącznik do uchwały.

§ 3

Uchyla się Uchwałę Nr III/45/15 Sejmiku Województwa Zachodniopomorskiego z dnia 27 stycznia 2015 r. w sprawie wyznaczenia aglomeracji Łobez oraz likwidacji aglomeracji Łobez wyznaczonej rozporządzeniem Nr 2/2006 Wojewody Zachodniopomorskiego z dnia 17 stycznia 2006 r. (Dz. Urz. Województwa Zachodniopomorskiego z 2015 r., poz. 470).

§ 4

Wykonanie uchwały powierza się Zarządowi Województwa Zachodniopomorskiego.

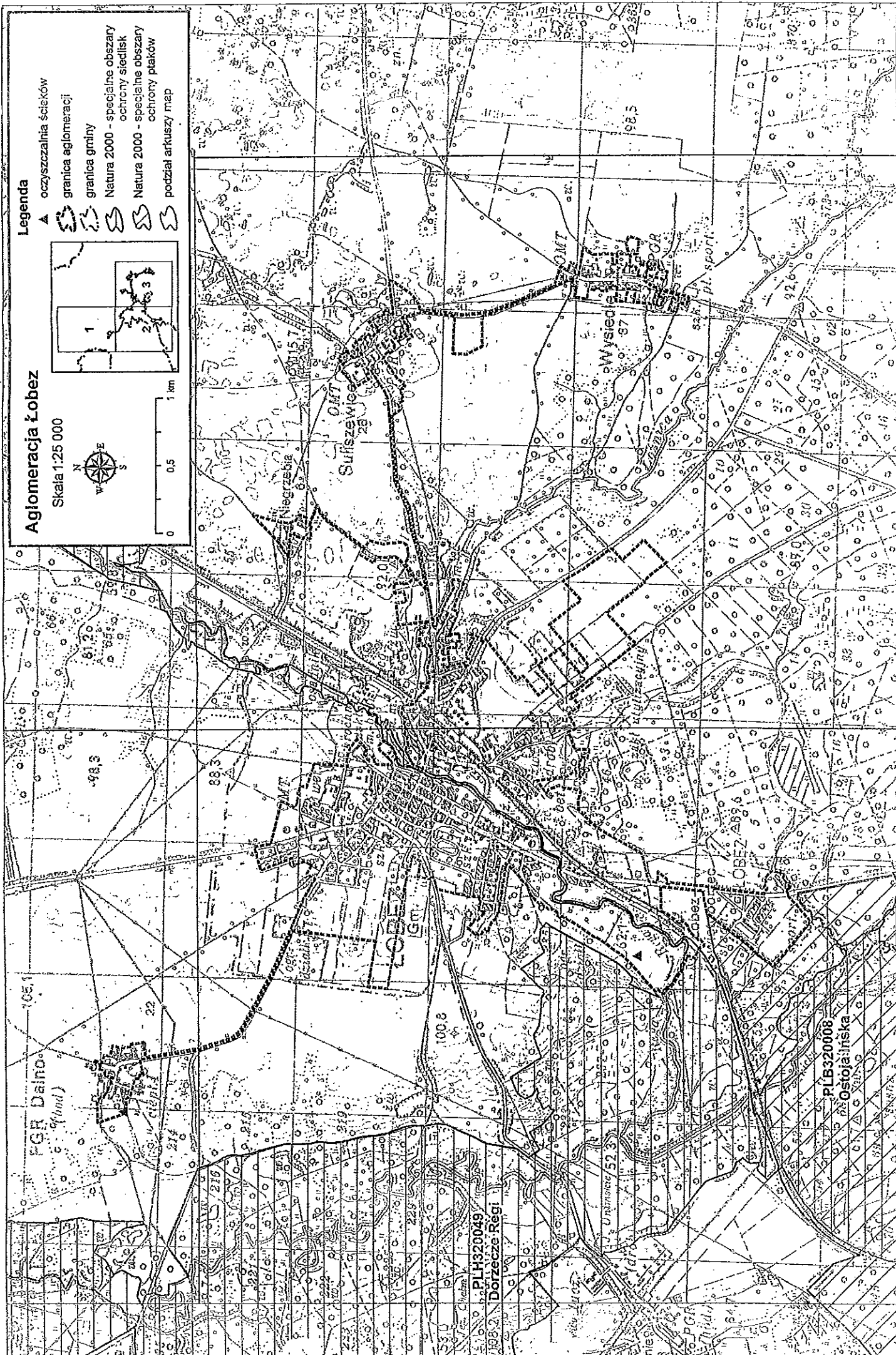
§ 5

Uchwała wchodzi w życie po upływie 14 dni od dnia ogłoszenia w Dzienniku Urzędowym Województwa Zachodniopomorskiego.







Uzgodniono
pod względem formalno-prawnym

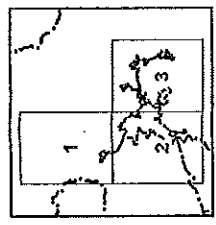
BIURO RADCÓW PRAWNYCH

Magdalena Głaziewicz
radca prawny



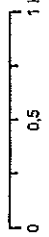
Legenda

-  A oczyszczalnia ścieków
-  granica aglomeracji
-  granica gminy
-  Natura 2000 - specjalne obszary ochrony siedlisk
-  Natura 2000 - specjalne obszary ochrony ptaków
-  podział arkuszy map



Agglomeracja Łobez

Skala 1:25 000



PLB320009
Ostojańska

PLH320049
Dorzecze Regi

Umiastowienie 52.3

Uzasadnienie

Z dniem 15 listopada 2008 r. sejmik województwa przejął od wojewody kompetencję wyznaczania aglomeracji o równoważnej liczbie mieszkańców (RLM) powyżej 2000. Zgodnie z art. 43 ust. 2a ustawy z dnia 18 lipca 2001r. Prawo wodne (Dz. U. z 2015 r. poz. 469 ze zm.) wyznaczenie aglomeracji przez sejmik województwa następuje w drodze uchwały po uzgodnieniu z właściwym dyrektorem regionalnego zarządu gospodarki wodnej i właściwym regionalnym dyrektorem ochrony środowiska oraz po zasięgnięciu opinii zainteresowanych gmin. Podstawą wyznaczenia obszaru i granic aglomeracji jest spełnienie wszystkich wymogów zapisanych rozporządzeniem Ministra Środowiska z dnia 28 lipca 2014 r. w sprawie sposobu wyznaczania obszaru i granic aglomeracji (Dz. U. z 2014 r. poz. 995).

Aglomerację Łobez, zgodnie z art. 43 ust. 2a ustawy Prawo wodne wyznacza Sejmik Województwa Zachodniopomorskiego po uzgodnieniu z Dyrektorem Regionalnego Zarządu Gospodarki Wodnej w Szczecinie i Regionalnym Dyrektorem Ochrony Środowiska w Szczecinie oraz po zasięgnięciu opinii zainteresowanej gminy, tj. Rady Miejskiej w Łobzie.

Procedura wyznaczenia nowego, poszerzonego obszaru aglomeracji Łobez została wszczęta na wniosek Burmistrza Łobza z dnia 14.04.2016 r. Proponowana zmiana ma na celu ujęcie w obszarze aglomeracji ul. Czciwora w Łobzie. Powyższa zmiana spowoduje zwiększenie równoważnej liczby mieszkańców (RLM) aglomeracji do wielkości 13 572. Miejscowości w nowej aglomeracji pozostają bez zmian.

Przedłożone przez Burmistrza Łobza materiały zweryfikowano stwierdzając, że spełniają one wymogi określone w/w uchwałą i mogą stanowić podstawę do wyznaczenia niniejszej aglomeracji. Projekt aglomeracji Łobez został przedłożony Radzie Miejskiej w Łobzie do zaopiniowania, która wyraziła pozytywną opinię w formie Uchwały Nr XXII/163/2016 z dnia 30 czerwca 2016r. w sprawie zaopiniowania projektu planu aglomeracji Łobez przekazanego przez Marszałka Województwa Zachodniopomorskiego. Jednocześnie projekt aglomeracji Łobez został przesłany Regionalnemu Dyrektorowi Ochrony Środowiska w Szczecinie oraz Dyrektorowi Regionalnego Zarządu Gospodarki Wodnej w Szczecinie celem uzgodnienia. Regionalny Dyrektor Ochrony Środowiska w Szczecinie uzgodnił zweryfikowany projekt aglomeracji Łobez w postanowieniu z dnia 8 czerwca 2016 r., znak: WONS-NS.070.10.2016.MM. Dyrektor Regionalnego Zarządu Gospodarki Wodnej w Szczecinie uzgodnił wyznaczenie aglomeracji Łobez pismem z dnia 8 czerwca 2016 r., znak: ZO-5041-8/16-ap.

Obszar aglomeracji Łobez, wyznaczony na mapie w skali 1:25000, obejmuje swym zasięgiem system istniejącej i planowanej kanalizacji zbiorczej w miejscowościach Łobez, Dalno, Niegrzebia, Suliszewice, Wysiedle.

Na terenie aglomeracji funkcjonuje sieć kanalizacyjna o długości 67,653 km zakończona mechaniczno-biologiczną oczyszczalnią ścieków zlokalizowaną w miejscowości Łobez, powiat łobeski. Planowane jest wykonanie sieci kanalizacyjnej o długości 6,309 km, do której podłączonych zostanie 1086 mieszkańców. Wskaźnik koncentracji dla projektowanej sieci będzie wynosić 172 Mk/km.


Wydajność projektowa oczyszczalni wynosi $Q_{\text{sr.d.}} = 3\ 150\ \text{m}^3/\text{d}$, co odpowiada RLM równemu 19 800. Eksploatacja oczyszczalni oraz zrzut ścieków oczyszczonych do odbiornika odbywa się na podstawie decyzji Starosty Łobeskiego z dnia 12.05.2015 r., znak: WOŚ.6341.31.2015.AO, obowiązującej do dnia 12.05.2025 r. Ilość ścieków obecnie wytwarzanych w aglomeracji i kierowanych do oczyszczalni ścieków komunalnych wynosi ok. $Q_{\text{sr.d.}} = 1\ 038\ \text{m}^3/\text{d}$. Odbiornikiem oczyszczonych ścieków jest rzeka Rega.

Aglomeracja Łobez o równoważnej liczbie mieszkańców 13 378 z oczyszczalnią w Łobzie była wyznaczona Uchwałą Nr III/45/15 Sejmiku Województwa Zachodniopomorskiego z dnia 27 stycznia 2015 r. w sprawie wyznaczenia aglomeracji Łobez oraz likwidacji aglomeracji Łobez wyznaczonej rozporządzeniem Nr 2/2006 Wojewody Zachodniopomorskiego z dnia 17 stycznia 2006 r. (Dz. Urz. Województwa Zachodniopomorskiego z 2015 r., poz. 470).

Ponieważ Burmistrz Łobza przedłożył propozycję planu aglomeracji Łobez obejmującą zwiększony obszar aglomeracji i zmianę wielkości RLM, zasadnym więc jest uchylene w/w Uchwały Sejmiku Województwa Zachodniopomorskiego i wyznaczenie nowej aglomeracji Łobez.

Wejście w życie uchwały nie obciąży budżetu Województwa Zachodniopomorskiego. Wyznaczenie przedmiotowej aglomeracji umożliwi gminie ubieganie się o środki z funduszy celowych na realizację przedsięwzięć związanych z wyposażeniem aglomeracji w wymaganą sieć kanalizacyjną dla ścieków komunalnych zakończonych oczyszczalnią ścieków.

CZŁONEK ZARZĄDU


Grzywacz