

Projekt uchwały Nr 256/11/16

Data rej. 06.07.16

Data skier. do Komisji 08.07.16

UCHWAŁA Nr

Spodziewany termin sesji ...SEJMIKU WOJEWÓDZTWA ZACHODNIOPOMORSKIEGO

z dnia 2016 r.

w sprawie wyznaczenia aglomeracji Świnoujście

Na podstawie art. 43 ust. 2a ustawy z dnia 18 lipca 2001 r. Prawo wodne (Dz. U. z 2015 r. poz. 469, zmiany: Dz. U. z 2015 r. poz. 1590, poz. 1642, poz. 2295; Dz. U. z 2016 r., poz. 352) oraz § 3 i 4 rozporządzenia Ministra Środowiska z dnia 28 lipca 2014 r. w sprawie sposobu wyznaczania obszaru i granic aglomeracji (Dz. U. z 2014 r. poz. 995)

Sejmik Województwa Zachodniopomorskiego uchwała, co następuje:

§ 1

Wyznacza się aglomerację Świnoujście o równoważnej liczbie mieszkańców (RLM) 68 200, położoną w województwie zachodniopomorskim, z oczyszczalnią ścieków w Świnoujściu, której obszar obejmuje miejscowość Świnoujście.

§ 2

Obszar i granice aglomeracji, o której mowa w § 1, są oznaczone na mapie w skali 1:25 000, stanowiącej załącznik do uchwały.

§ 3

Uchyła się uchwałę Nr XXXI/415/14 Sejmiku Województwa Zachodniopomorskiego z dnia 4 lutego 2014 r. w sprawie wyznaczenia aglomeracji Świnoujście oraz likwidacji aglomeracji Świnoujście wyznaczonej rozporządzeniem Nr 13/2006 Wojewody Zachodniopomorskiego z dnia 2 lutego 2006 r. (Dz. Urz. Województwa Zachodniopomorskiego z 2014 r., poz. 1191).

§ 4

Wykonanie uchwały powierza się Zarządowi Województwa Zachodniopomorskiego.

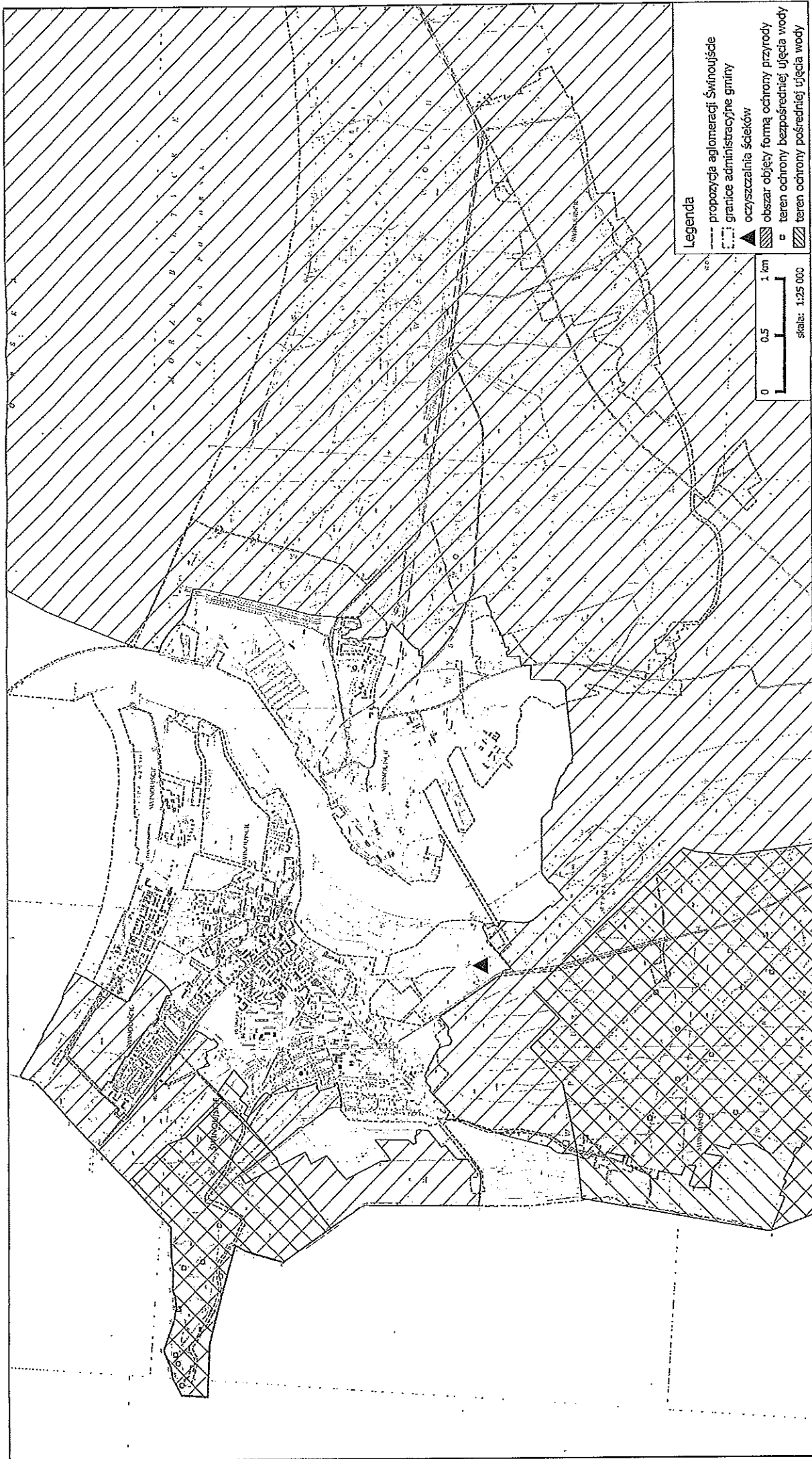
§ 5

Uchwała wchodzi w życie po upływie 14 dni od dnia ogłoszenia w Dzienniku Urzędowym Województwa Zachodniopomorskiego.

Uzgodniono
pod względem formalno-prawnym

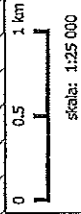
BIURO RADYŃÓW PRAWNYCH

Mazdalena Eugiewicz
radca prawny



Legenda

- propozycja aglomeracji Słubiejście
- granice administracyjne gminy
- ▲ oczyszczalnia ścieków
- ▨ obszar objęty formą ochrony przyrody
- ▨ teren ochrony bezpośredniej ujęcia wody
- ▨ teren ochrony pośredniej ujęcia wody



Uzasadnienie

Z dniem 15 listopada 2008 r. sejmik województwa przejął od wojewody kompetencję wyznaczania aglomeracji o równoważnej liczbie mieszkańców (RLM) powyżej 2000. Zgodnie z art. 43 ust. 2a ustawy z dnia 18 lipca 2001r. Prawo wodne (Dz. U. z 2015 r. poz. 469 ze zm.) wyznaczenie aglomeracji przez sejmik województwa następuje w drodze uchwały po uzgodnieniu z właściwym dyrektorem regionalnego zarządu gospodarki wodnej i właściwym regionalnym dyrektorem ochrony środowiska oraz po zasięgnięciu opinii zainteresowanych gmin. Podstawą wyznaczenia obszaru i granic aglomeracji jest spełnienie wszystkich wymogów zapisanych rozporządzeniem Ministra Środowiska z dnia 28 lipca 2014 r. w sprawie sposobu wyznaczania obszaru i granic aglomeracji (Dz. U. z 2014 r. poz. 995).

Aglomerację Świnoujście, zgodnie z art. 43 ust. 2a ustawy Prawo wodne wyznaczają Sejmik Województwa Zachodniopomorskiego po uzgodnieniu z Dyrektorem Regionalnego Zarządu Gospodarki Wodnej w Szczecinie i Regionalnym Dyrektorem Ochrony Środowiska w Szczecinie oraz po zasięgnięciu opinii zainteresowanej gminy, tj. Rady Miasta Świnoujście.

Procedura wyznaczenia nowego, poszerzonego obszaru aglomeracji Świnoujście została wszczęta na wniosek Dyrektora Zakładu Wodociągów i Kanalizacji Sp. z o.o. w Świnoujściu, posiadającego pełnomocnictwo Prezydenta Miasta Świnoujście, z dnia 4.03.2016r. Wniosek Dyrektora ZWIK Sp. z o.o. w Świnoujściu przekazał Marszałkowi Województwa Zachodniopomorskiego do rozpatrzenia Przewodniczący Sejmiku Województwa Zachodniopomorskiego. Proponowana zmiana ma na celu ujęcie w obszarze aglomeracji Świnoujście istniejących, zbiorczych kolektorów kanalizacji sanitarnej oraz planowanego zakresu rozbudowy sieci kanalizacyjnej na terenie Świnoujścia. Powyższa zmiana nie powoduje zmiany wielkości równoważnej liczby mieszkańców (RLM) aglomeracji.

Przedłożone przez Dyrektora Zakładu Wodociągów i Kanalizacji Sp. z o.o. w Świnoujściu materiały zweryfikowano stwierdzając, że spełniają one wymogi określone w/w uchwałą i mogą stanowić podstawę do wyznaczenia niniejszej aglomeracji.

Projekt aglomeracji Świnoujście został przedłożony Radzie Miasta Świnoujście do zaopiniowania. Radą Miasta Świnoujście wyraziła pozytywną opinię w formie Uchwały Nr XXII/183/2016 z dnia 19 maja 2016 r. w sprawie zaopiniowania zweryfikowanego projektu planu aglomeracji Świnoujście. Jednocześnie projekt aglomeracji Świnoujście został przesłany Regionalnemu Dyrektorowi Ochrony Środowiska w Szczecinie oraz Dyrektorowi Regionalnego Zarządu Gospodarki Wodnej w Szczecinie celem uzgodnienia. Regionalny Dyrektor Ochrony Środowiska w Szczecinie uzgodnił zweryfikowany projekt aglomeracji Świnoujście w postanowieniu z dnia 15 kwietnia 2016 r., znak: WONS-NS.070.12.2016.MM. Dyrektor Regionalnego Zarządu Gospodarki Wodnej w Szczecinie uzgodnił wyznaczenie aglomeracji Świnoujście pismem z dnia 15 kwietnia 2016 r., znak: ZO-5041-4/16-ek.

Obszar aglomeracji Świnoujście, wyznaczony na mapie w skali 1:25000, obejmuje swym zasięgiem system istniejącej i planowanej kanalizacji zbiorczej miasta Świnoujście.

Równoważna liczba mieszkańców aglomeracji Świnoujście wynosząca 68.200 RLM ustalona została w oparciu o liczbę stałych mieszkańców Świnoujścia, liczbę miejsc turystycznych i ładunek ścieków przemysłowych.

Na terenie aglomeracji funkcjonuje sieć kanalizacyjna o długości 113 km zakończona mechaniczno-biologiczną oczyszczalnią ścieków zlokalizowaną w Świnoujściu. Planowana jest budowa sieci kanalizacyjnej o długości 2,75 km, do której podłączonych zostanie 28.000 mieszkańców. Średni wskaźnik koncentracji dla projektowanej sieci będzie wynosić 10.182 Mk/km.

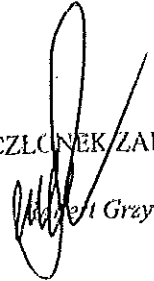
Wydajność projektowa oczyszczalni wynosi $Q_{sr,d} = 30.000 \text{ m}^3/\text{d}$, co odpowiada RLM równemu 185.000. Eksploatacja oczyszczalni oraz zrzut ścieków oczyszczonych do odbiornika odbywa się na podstawie decyzji Marszałka Województwa Zachodniopomorskiego z dnia 28.11.2014 r., znak: WOŚ.II.7322.35.6.2014.WI, zmienionej decyzją Marszałka Województwa Zachodniopomorskiego z dnia 21.12.2015 r., znak: WOŚ.II.7322.28.5.2015.WI. Pozwolenie wodnoprawne obowiązuje do dnia 25.11.2024 r. Ilość ścieków obecnie wytwarzanych w aglomeracji i kierowanych do oczyszczalni ścieków komunalnych wynosi ok. $Q_{sr,d} = 12.000 \text{ m}^3/\text{d}$. Odbiornikiem oczyszczonych ścieków jest cieśnina Świny.

Aglomeracja Świnoujście o równoważnej liczbie mieszkańców 68200 z oczyszczalnią w Świnoujściu była wyznaczona Uchwałą Nr XXXI/415/14 Sejmiku Województwa Zachodniopomorskiego z dnia 4 lutego 2014 r. w sprawie wyznaczenia aglomeracji Świnoujście oraz likwidacji aglomeracji Świnoujście wyznaczonej rozporządzeniem Nr 13/2006 Wojewody Zachodniopomorskiego z dnia 2 lutego 2006 r. (Dz. Urz. Województwa Zachodniopomorskiego z 18 marca 2014 r., poz. 1191).


Ponieważ Prezydent Miasta Świnoujście przedłożył propozycję planu aglomeracji Świnoujście obejmującą zwiększony obszar aglomeracji (bez zmiany wielkości RLM), zasadnym więc jest uchylene w/w Uchwały Sejmiku Województwa Zachodniopomorskiego i wyznaczenie nowej aglomeracji Świnoujście.

Wejście w życie uchwały nie obciąża budżetu Województwa Zachodniopomorskiego. Wyznaczenie przedmiotowej aglomeracji umożliwi gminie ubieganie się o środki z funduszy celowych na realizację przedsięwzięć związanych z wyposażeniem aglomeracji w wymaganą sieć kanalizacyjną dla ścieków komunalnych zakończonych oczyszczalnią ścieków.

CZŁONEK ZARZĄDU


Marek Grzywacz

DYREKTOR
Wydziału Ochrony Środowiska


Marek Grzywacz