

Projekt uchwały Nr 195/1/16
Data rej. 03.02.16
Data skier. do Komisji 03.02.16
Spodziewany termin sesji 23.02.16

UCHWAŁA Nr

SEJMIKU WOJEWÓDZTWA ZACHODNIOPOMORSKIEGO

z dnia 2016 r.

**w sprawie wyznaczenia aglomeracji Maszewo oraz likwidacji aglomeracji Maszewo
wyznaczonej rozporządzeniem Nr 98/2006 Wojewody Zachodniopomorskiego z dnia 24 maja
2006r. w sprawie wyznaczenia aglomeracji Maszewo, zmienionym rozporządzeniem Nr 37/2007
Wojewody Zachodniopomorskiego z dnia 8 czerwca 2007 r.**

Na podstawie art. 43 ust. 2a ustawy z dnia 18 lipca 2001 r. Prawo wodne (Dz. U. z 2015 r. poz. 469, 1590, 1642, 2295) oraz § 3 i 4 rozporządzenia Ministra Środowiska z dnia 28 lipca 2014 r. w sprawie sposobu wyznaczania obszaru i granic aglomeracji (Dz. U. z 2014 r. poz. 995)

Sejmik Województwa Zachodniopomorskiego uchwała, co następuje:

§ 1

Wyznacza się aglomerację Maszewo o równoważnej liczbie mieszkańców (RLM) 4798, położoną w województwie zachodniopomorskim, z oczyszczalnią ścieków w Maszewie, której obszar obejmuje miejscowości: Maszewo, Dębice, Bęczno, Darż, Wisławie.

§ 2

Obszar i granice aglomeracji, o której mowa w § 1, są oznaczone na mapie w skali 1:25 000, stanowiącej załącznik do uchwały.

§ 3

Likwiduje się aglomerację Maszewo wyznaczoną rozporządzeniem Nr 98/2006 Wojewody Zachodniopomorskiego z dnia 24 maja 2006 r. w sprawie wyznaczenia aglomeracji Maszewo (Dz. Urz. Województwa Zachodniopomorskiego nr 81, poz. 1419), zmienioną rozporządzeniem Nr 37/2007 Wojewody Zachodniopomorskiego z dnia 8 czerwca 2007 r. zmieniającym rozporządzenie w sprawie wyznaczenia aglomeracji Maszewo (Dz. Urz. Województwa Zachodniopomorskiego, nr 79, poz. 1242).

§ 4

Tracą moc rozporządzenia Wojewody Zachodniopomorskiego wskazane w § 3.

§ 5

Wykonanie uchwały powierza się Zarządowi Województwa Zachodniopomorskiego.

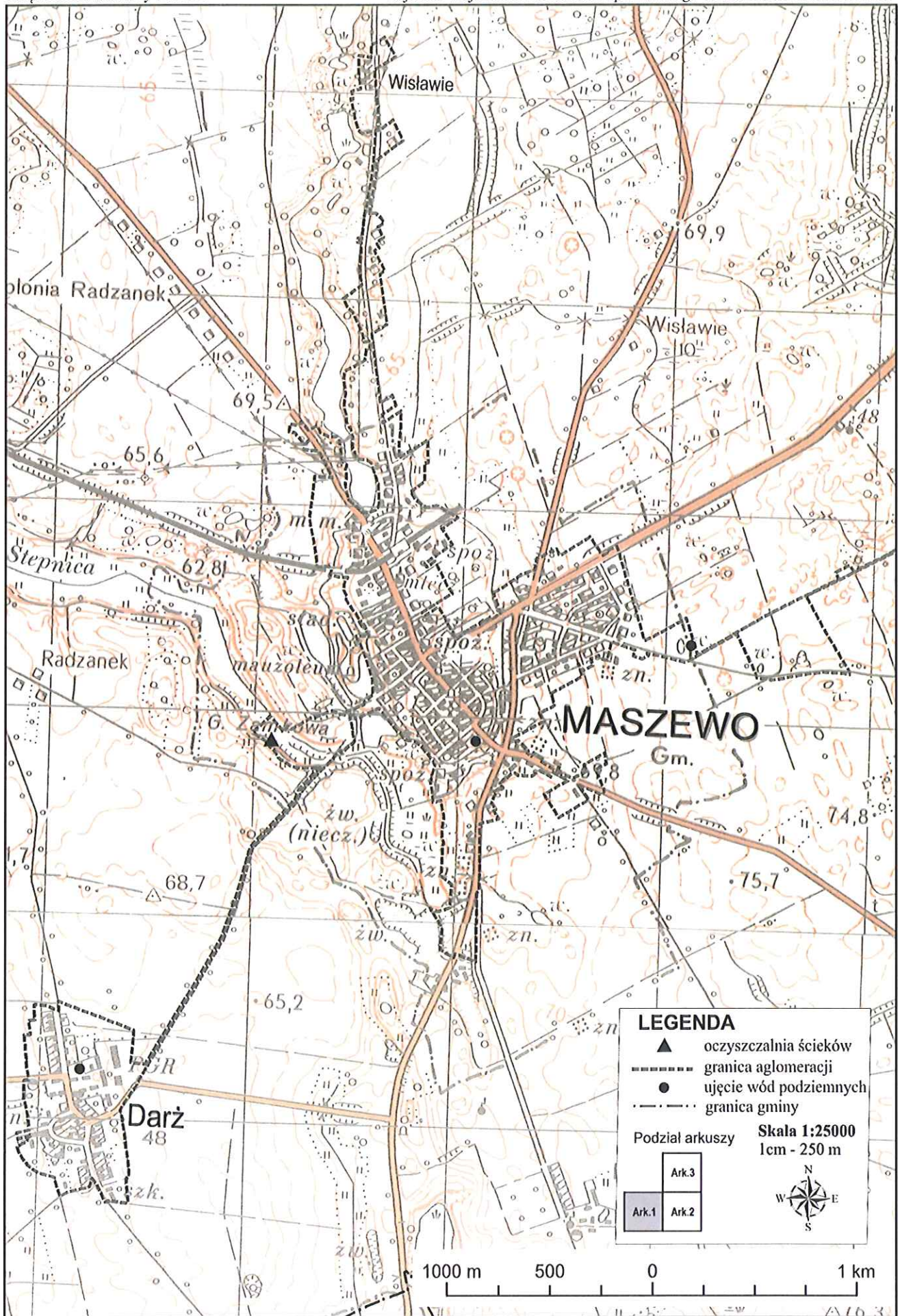
§ 6

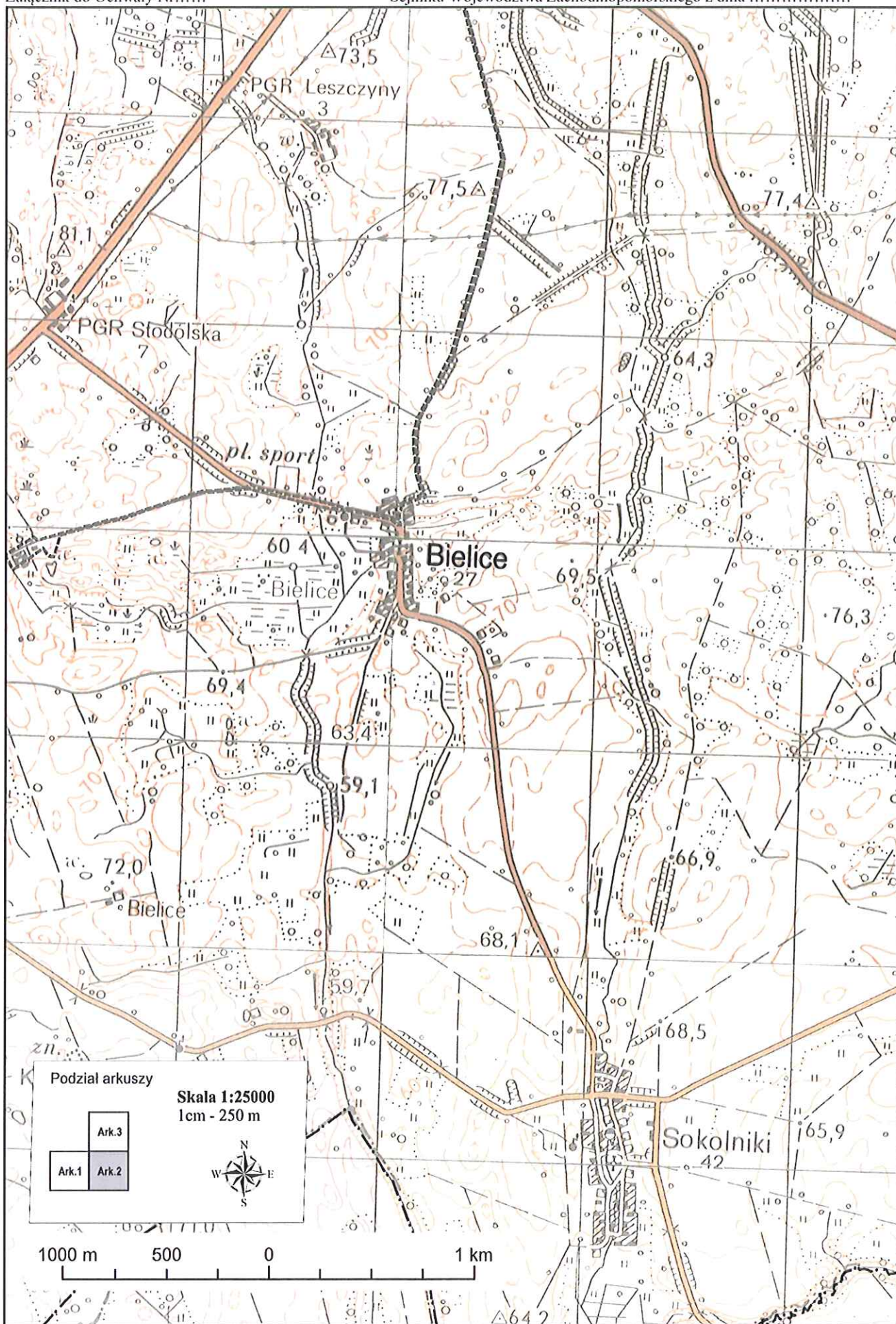
Uchwała wchodzi w życie po upływie 14 dni od dnia ogłoszenia w Dzienniku Urzędowym Województwa Zachodniopomorskiego.

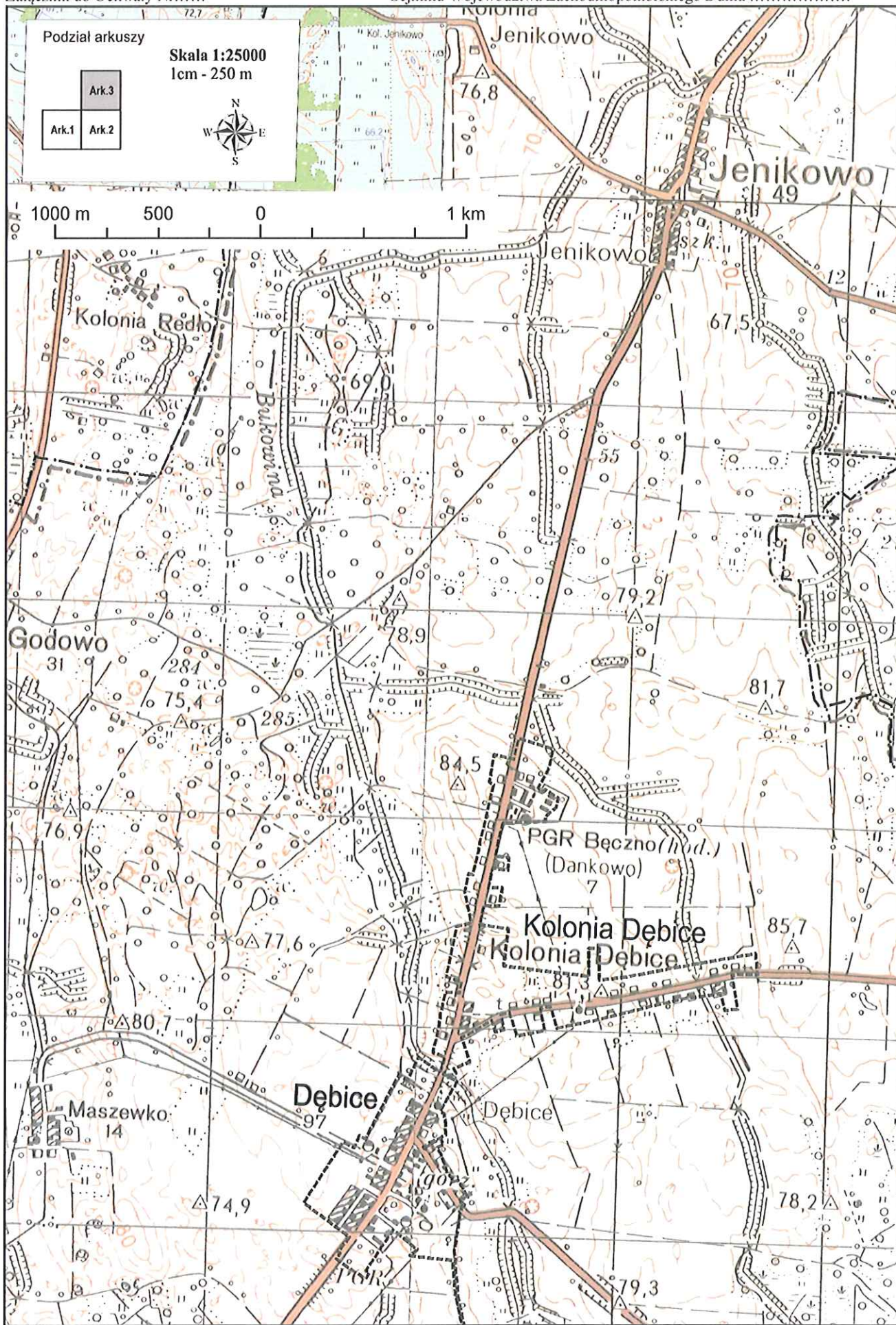
*Uzgodniono
pod względem formalno-prawnym*

BIURO RADCÓW PRAWNYCH

*Magdalena Engiewicz
radca prawny*







Uzasadnienie

Z dniem 15 listopada 2008 r. sejmik województwa przejął od wojewody kompetencje wyznaczania aglomeracji o równoważnej liczbie mieszkańców (RLM) powyżej 2000. Zgodnie z art. 43 ust. 2a ustawy z dnia 18 lipca 2001r. Prawo wodne (Dz. U. z 2015 r. poz. 469 z zm.) wyznaczenie aglomeracji przez sejmik województwa następuje w drodze uchwały po uzgodnieniu z właściwym dyrektorem regionalnego zarządu gospodarki wodnej i właściwym regionalnym dyrektorem ochrony środowiska oraz po zasięgnięciu opinii zainteresowanych gmin. Podstawą wyznaczenia obszaru i granic aglomeracji jest spełnienie wszystkich wymogów zapisanych rozporządzeniem Ministra Środowiska z dnia 28 lipca 2014 r. w sprawie sposobu wyznaczania obszaru i granic aglomeracji (Dz. U. z 2014 r. poz. 995).

Aglomerację Maszewo, zgodnie z art. 43 ust. 2a ustawy Prawo wodne wyznacza Sejmik Województwa Zachodniopomorskiego po uzgodnieniu z Dyrektorem Regionalnego Zarządu Gospodarki Wodnej w Szczecinie oraz po zasięgnięciu opinii zainteresowanych gmin, tj. Rady Miasta Maszewo i Rady Gminy Stara Dąbrowa.

Procedura wyznaczenia aglomeracji Maszewo w związku ze zmianą granic obszaru aglomeracji i zwiększeniem równoważnej liczby mieszkańców, została wszczęta na wniosek Burmistrza Maszewa, który wystąpił z wnioskiem o zmianę aglomeracji Maszewo i przedłożył nową propozycję planu aglomeracji przygotowaną w oparciu o analizę kosztów finansowych i technicznych dotyczących budowy sieci kanalizacyjnej. Do wniosku dołączone zostało oświadczenie Wójta Gminy Stara Dąbrowa, informujące o wyrażeniu zgody na wystąpienie Gminy Stara Dąbrowa z aglomeracji Maszewo wyznaczonej rozporządzeniem nr 98/2006 Wojewody Zachodniopomorskiego z dnia 24 maja 2006 r. w sprawie wyznaczenia aglomeracji Maszewo.

Przedłożone przez Burmistrza Maszewa materiały zweryfikowano stwierdzając, że spełniają one wymogi określone w wyżej wymienionym rozporządzeniu i mogą stanowić podstawę do wyznaczenia niniejszej aglomeracji.

Projekt zmiany aglomeracji Maszewo został przedłożony do zaopiniowania: Radzie Miasta w Maszewie i Radzie Gminy w Starej Dąbrowie. Rada Miejska w Maszewie wyraziła pozytywną opinię w sprawie projektu planu aglomeracji Maszewo w formie uchwały Nr XI/66/2015 Rady Miejskiej w Maszewie z dnia 18 grudnia 2015 roku. Rada Gminy w Starej Dąbrowie wyraziła pozytywną opinię w sprawie likwidacji aglomeracji Maszewo wyznaczonej rozporządzeniem Nr 98/2006 Wojewody Zachodniopomorskiego z dnia 24 maja 2006 r. uchwałą Nr VII/54/2015 Rady Gminy Stara Dąbrowa z dnia 30 czerwca 2015 r. Jednocześnie projekt aglomeracji Maszewo został przesłany Dyrektorowi Regionalnego Zarządu Gospodarki Wodnej w Szczecinie celem uzgodnienia. Dyrektor Regionalnego Zarządu Gospodarki Wodnej w Szczecinie uzgodnił zmianę aglomeracji Maszewo w piśmie z dnia 29.10.2015 r., znak: ZO-5041-7-2/15-jm. Projekt aglomeracji nie był uzgadniany przez Regionalnego Dyrektora Ochrony Środowiska w Szczecinie, ponieważ obszar aglomeracji zlokalizowany jest poza obszarami ochrony przyrody w rozumieniu ustawy z dnia 16 kwietnia 2004 r. o ochronie przyrody oraz

obszarami mającymi znaczenie dla Wspólnoty znajdującymi się na liście, o której mowa w art. 27 ust. 1 tej ustawy.

Obszar aglomeracji Maszewo, wyznaczony na mapie w skali 1:25000, obejmuje swym zasięgiem system istniejącej sieci kanalizacyjnej na terenie miejscowości: Maszewo, Dębice, Bęczno, Darż i Wisławie. Zmiana obszaru i granic aglomeracji podyktowana jest przede wszystkim względami techniczno-ekonomicznymi. W miejscowościach, które nie zostały ujęte w nowym obszarze i granicach aglomeracji nie uzyskano wymaganej liczby osób planowanych do podłączenia na 1 km budowanej sieci kanalizacyjnej ze względu na niską gęstość zaludnienia oraz rozproszoną zabudowę. Dla tych obszarów planowane są dwa rozwiązania tj. indywidualne oraz zbiorcze oczyszczalnie ścieków, a w przypadku znacznych odległości budynków od zbiorczych systemów kanalizacyjnych gdzie pozwolą na to warunki gruntowo wodne, budowane będą przydomowe oczyszczalnie ścieków.

Na terenie aglomeracji funkcjonuje sieć kanalizacyjna o długości 37,9 km. Ścieki oczyszczane są w komunalnej oczyszczalni ścieków w Maszewie będącej własnością Gminy Maszewo. Średnia dobową ilość ścieków dostarczonych do oczyszczalni ścieków wynosi ok. $Q_{sr.d.} = 516 \text{ m}^3/\text{d}$ (w tym dowożonych około $6 \text{ m}^3/\text{d}$). Eksploatacja oczyszczalni oraz zrzut ścieków oczyszczonych do odbiornika odbywa się na podstawie decyzji Starosty Goleniowskiego z dnia 14.10.2009 r., znak WOSRL.KK.6223-30/2009 z ustalonym terminem ważności do dnia 14.10.2019 roku.

Aglomeracja Maszewo o równoważnej liczbie mieszkańców (RLM) 4114 w skład której wchodziły miejscowości z Gmin Maszewo i Stara Dąbrowa była wyznaczona rozporządzeniem Nr 98/2006 Wojewody Zachodniopomorskiego z dnia 24 maja 2006 r. w sprawie wyznaczenia aglomeracji Maszewo, zmienionym rozporządzeniem Nr 37/2007 Wojewody Zachodniopomorskiego z dnia 8 czerwca 2007 r., zmieniające rozporządzenie w sprawie wyznaczenia aglomeracji Maszewo.

Burmistrz Maszewa wystąpił z wnioskiem o zmianę aglomeracji Maszewo i przedłożył propozycję nowego planu aglomeracji Maszewo obejmującą zmniejszony obszar i zwiększoną wielkość RLM do 4798. Do wniosku dołączone zostało oświadczenie Wójta Gminy Stara Dąbrowa o wyrażeniu zgody na wystąpienie Gminy Stara Dąbrowa z aglomeracji Maszewo. Zasadnym więc jest uchylene w/w rozporządzeń Wojewody Zachodniopomorskiego w myśl art. 22 ust. 2 ustawy o zmianie ustawy - Prawo wodne oraz niektórych innych ustaw i wyznaczenie nowej aglomeracji Maszewo.

Wejście w życie uchwały nie obciąża budżetu Województwa Zachodniopomorskiego. Wyznaczenie przedmiotowej aglomeracji umożliwi gminie ubieganie się o środki z funduszy celowych na realizację przedsięwzięć związanych z gospodarką ściekową.

MARSZAŁEK WOJEWÓDZTWA

Olgiard Geblewicz

DYREKTOR
Wydziału Ochrony Środowiska

h. Adamczyk
Mariusz Adamski