

Projekt uchwały Nr 182/1/15
Data rej. 10.12.15
Data skier. do Komisji 10.12.15
Spodziewany termin sesji 15.12.15

Uchwała Nr

Sejmiku Województwa Zachodniopomorskiego

z dnia 2015 r.

w sprawie wyznaczenia aglomeracji Wałcz oraz likwidacji aglomeracji Wałcz wyznaczonej rozporządzeniem Nr 74/2006 Wojewody Zachodniopomorskiego z dnia 23 marca 2006 roku.

Na podstawie art. 43 ust. 2a ustawy z dnia 18 lipca 2001 r. Prawo wodne (Dz. U. z 2015 r. poz. 469, poz. 1590), art. 22 ust. 2 ustawy z dnia 5 stycznia 2011 r. o zmianie ustawy – Prawo wodne oraz niektórych innych ustaw (Dz. U. Nr 32, poz. 159, zmiana: Dz. U. z 2014 r. poz. 850) oraz § 3 i 4 rozporządzenia Ministra Środowiska z dnia 28 lipca 2014 r. w sprawie sposobu wyznaczania obszaru i granic aglomeracji (Dz. U. z 2014 r. poz. 995)

Sejmik Województwa Zachodniopomorskiego uchwala, co następuje:

§ 1

Wyznacza się aglomerację Wałcz o liczbie mieszkańców (RLM) 51 788, położoną w powiecie wałeckim, w województwie zachodniopomorskim, z oczyszczalnią ścieków w Wałczu, której obszar obejmuje miejscowości oznaczone na załączonej mapie jako: miasto Wałcz oraz miejscowości gminy wiejskiej Wałcz: Boguszyn, Chwiram, Dzikowo, Gostomia, Górnica, Karsibór, Kłębowiec, Kołatnik, Nakielno, Rutwica i Strączno.

§ 2

Obszar i granice aglomeracji, o której mowa w § 1, są oznaczone na mapie w skali 1:25 000, stanowiącej załącznik do uchwały.

§ 3

Likwiduje się aglomerację Wałcz wyznaczoną rozporządzeniem Nr 74/2006 Wojewody Zachodniopomorskiego z dnia 23 marca 2006 r. (Dz. Urz. Woj. Zachodniopomorskiego Nr 48, poz. 875) w sprawie wyznaczenia aglomeracji Wałcz.

§ 4

Traci moc rozporządzenie Wojewody Zachodniopomorskiego wskazane w § 3.


§ 5

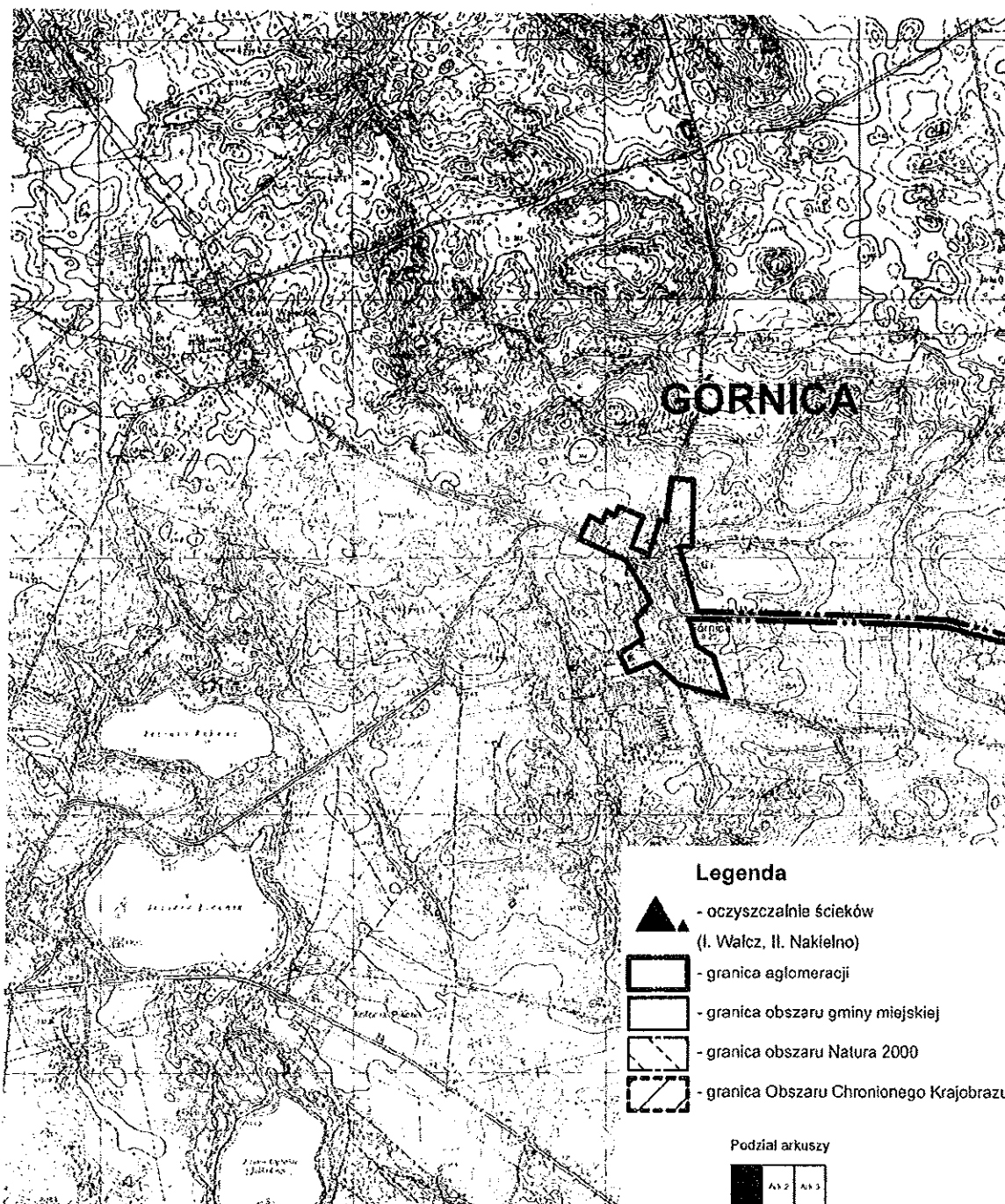
Wykonanie uchwały powierza się Zarządowi Województwa Zachodniopomorskiego.

§ 6

Uchwała wchodzi w życie po upływie 14 dni od dnia ogłoszenia w Dzienniku Urzędowym






Województwa Zachodniopomorskiego.
pod względem formalno-prawnym



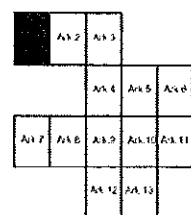


GORNICA

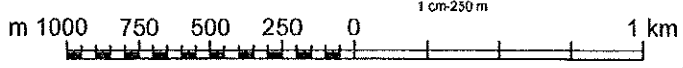
Legenda

-  - oczyszczalnia ścieków (I. Wałcz, II. Nakielno)
-  - granica aglomeracji
-  - granica obszaru gminy miejskiej
-  - granica obszaru Natura 2000
-  - granica Obszaru Chronionego Krajobrazu

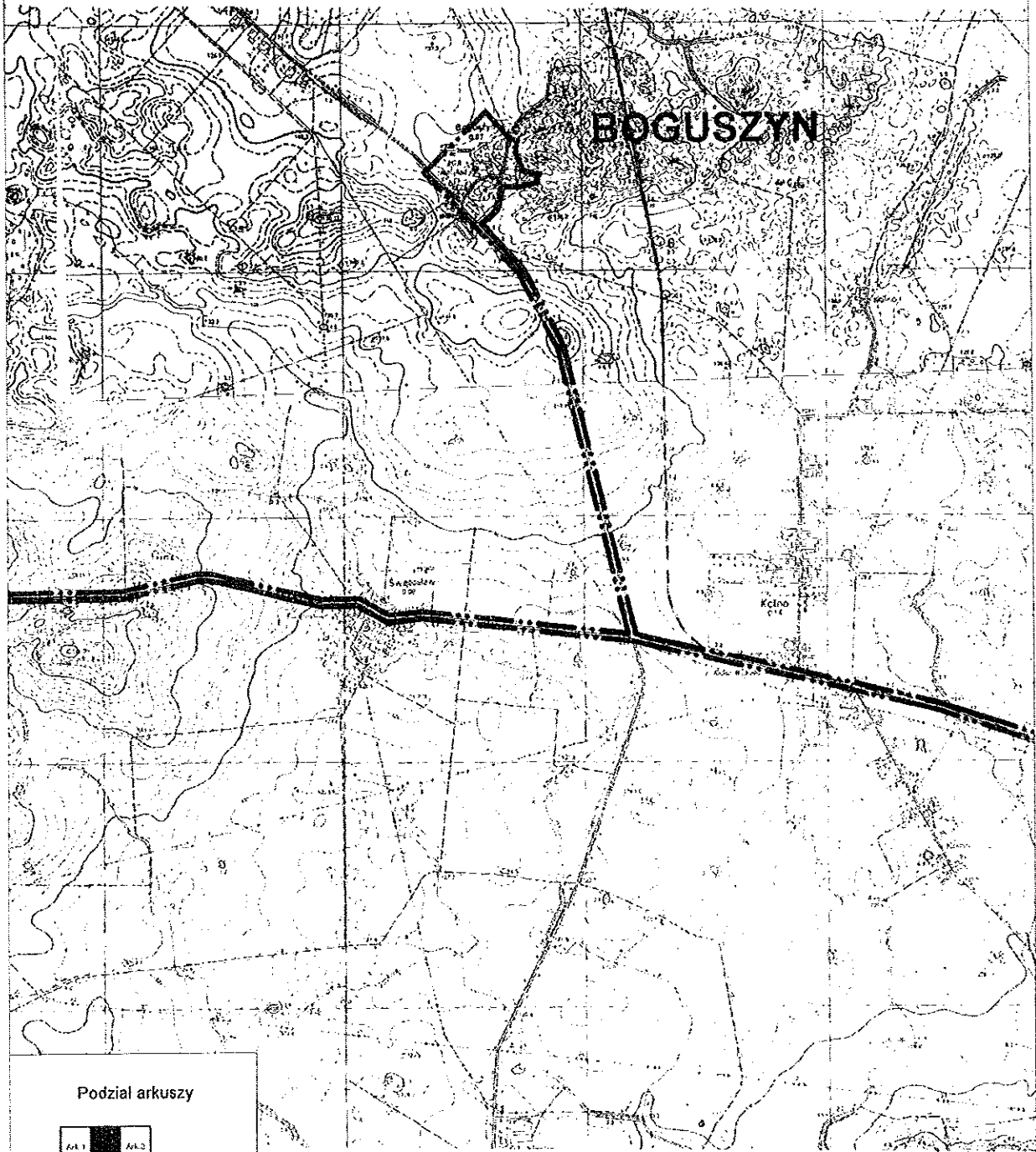
Podział arkuszy



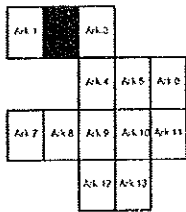
SKALA 1:25 000
1 cm=250 m



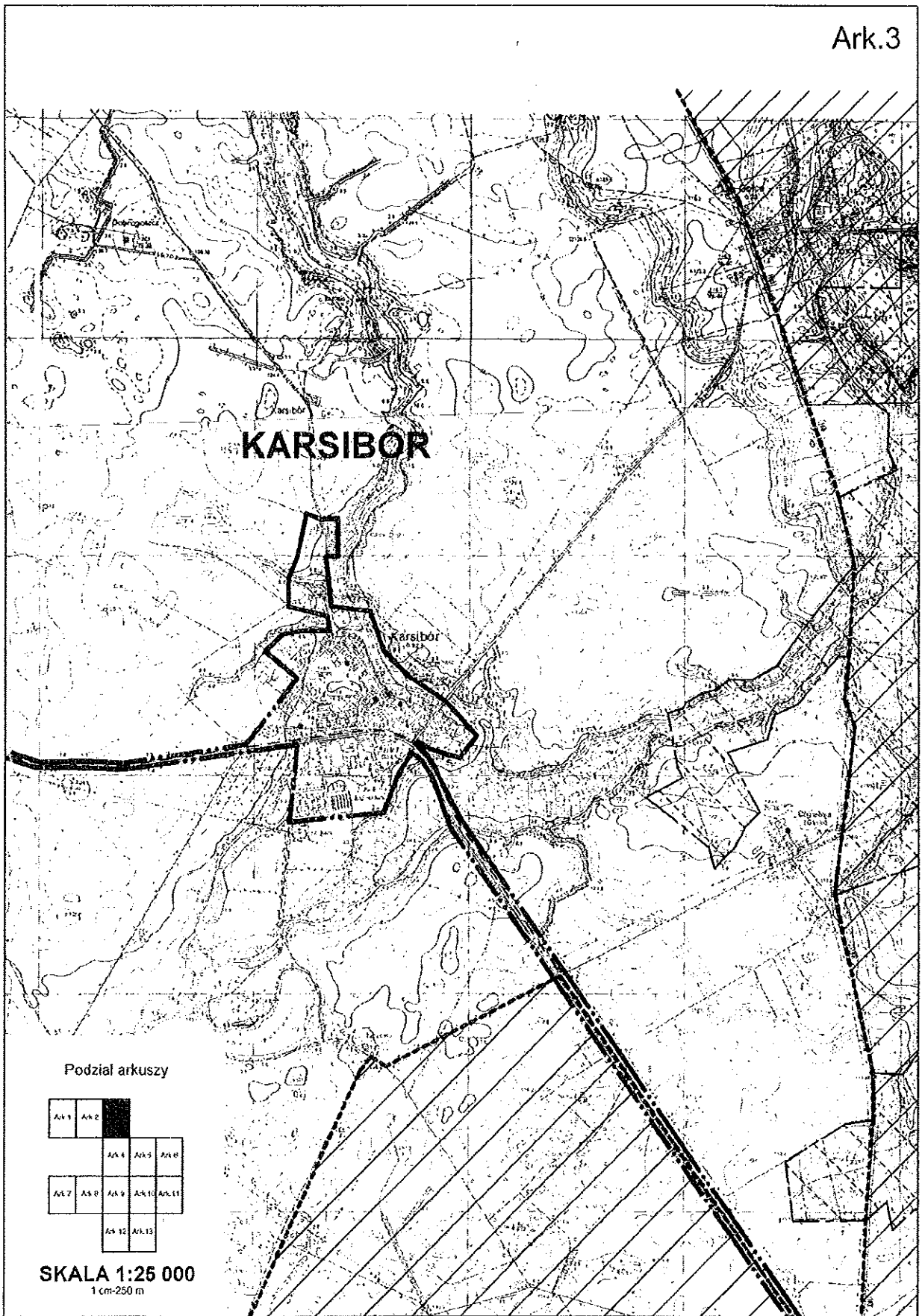
Ark.2



Podział arkuszy

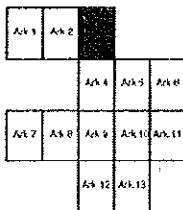


SKALA 1:25 000
1 cm = 250 m



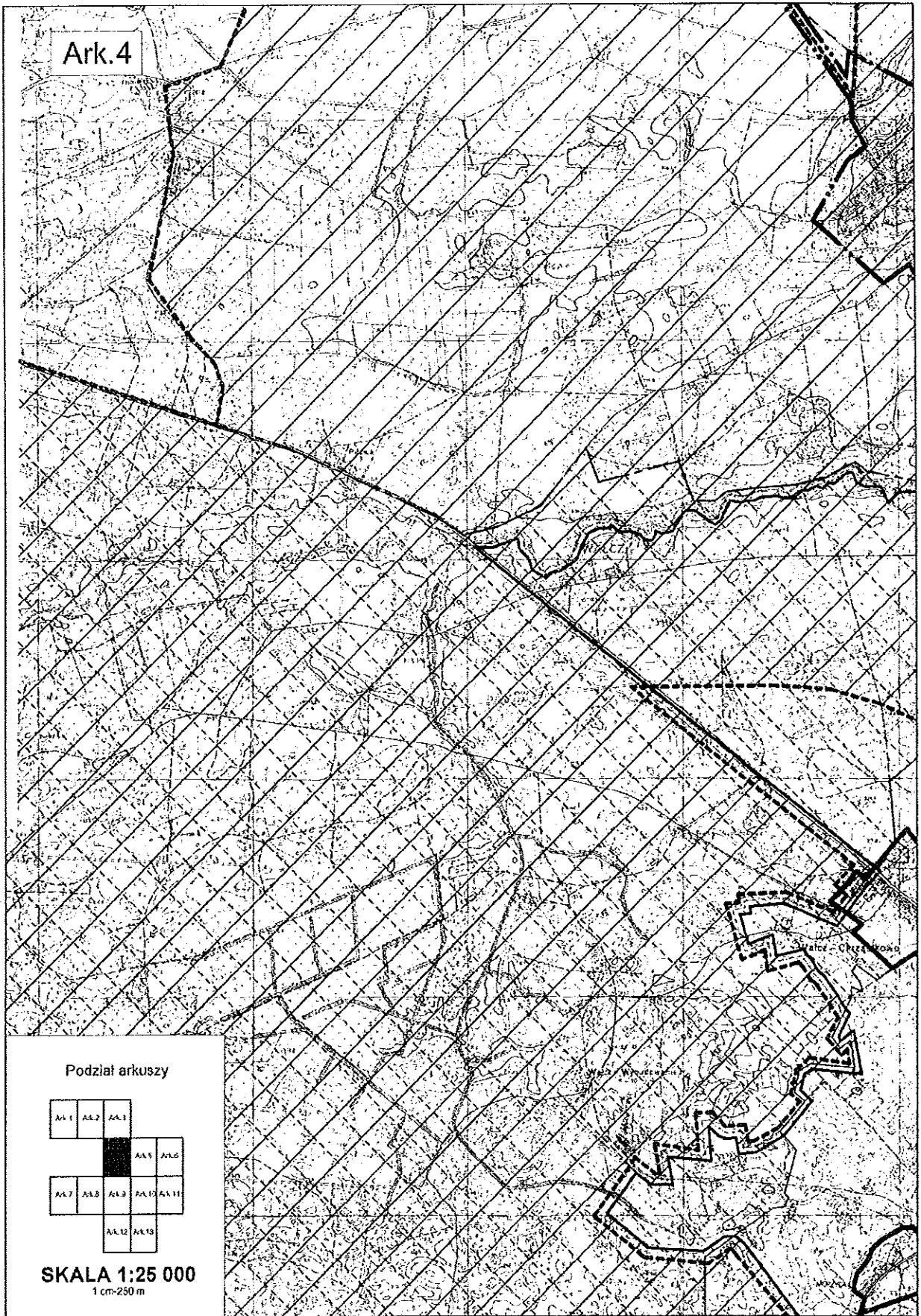
KARSIBOR

Podział arkuszy

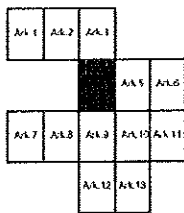


SKALA 1:25 000
1 cm=250 m

Ark. 4



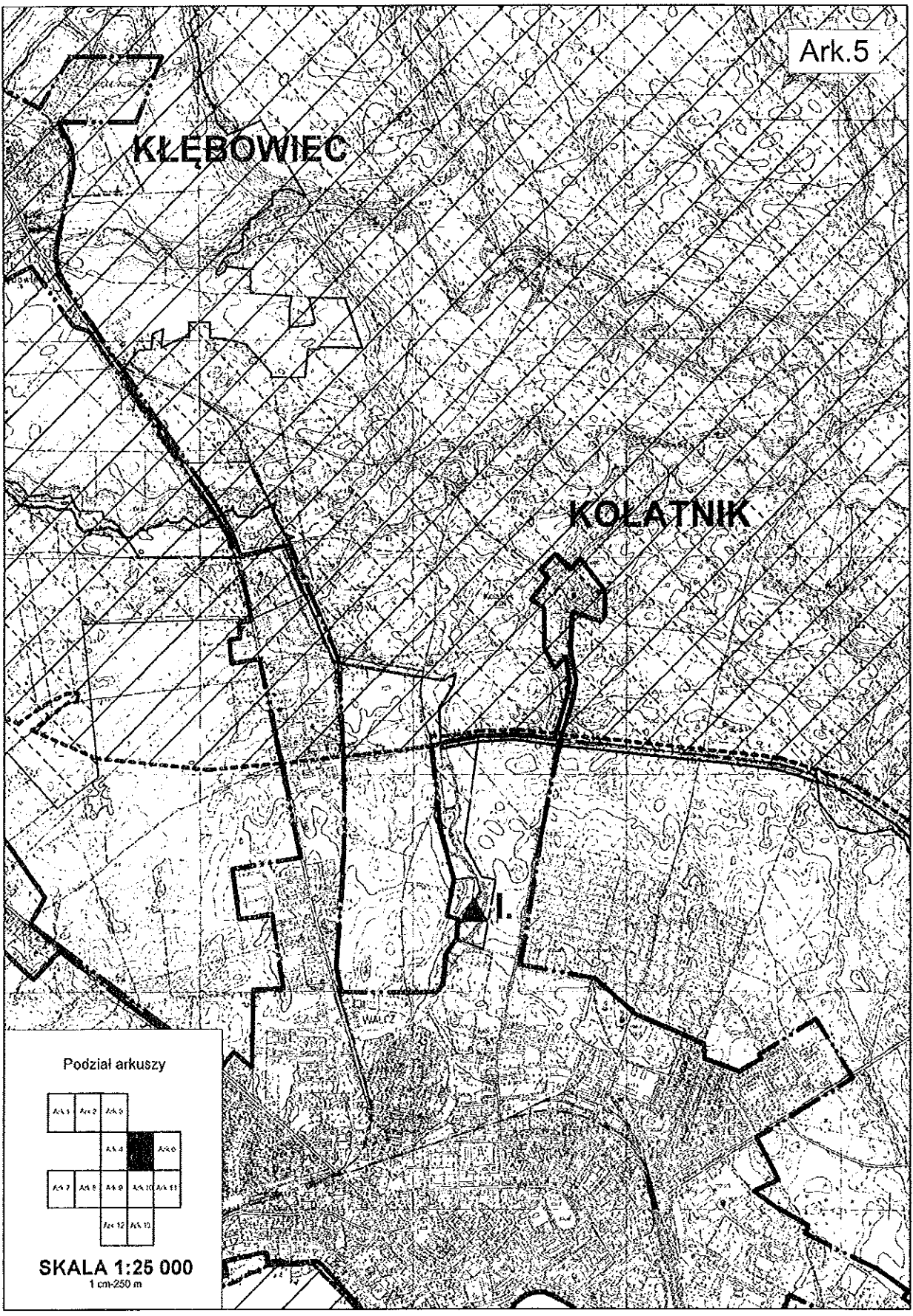
Podział arkuszy



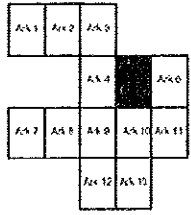
SKALA 1:25 000
1 cm=250 m

KŁĘBOWIEC

KOLATNIK

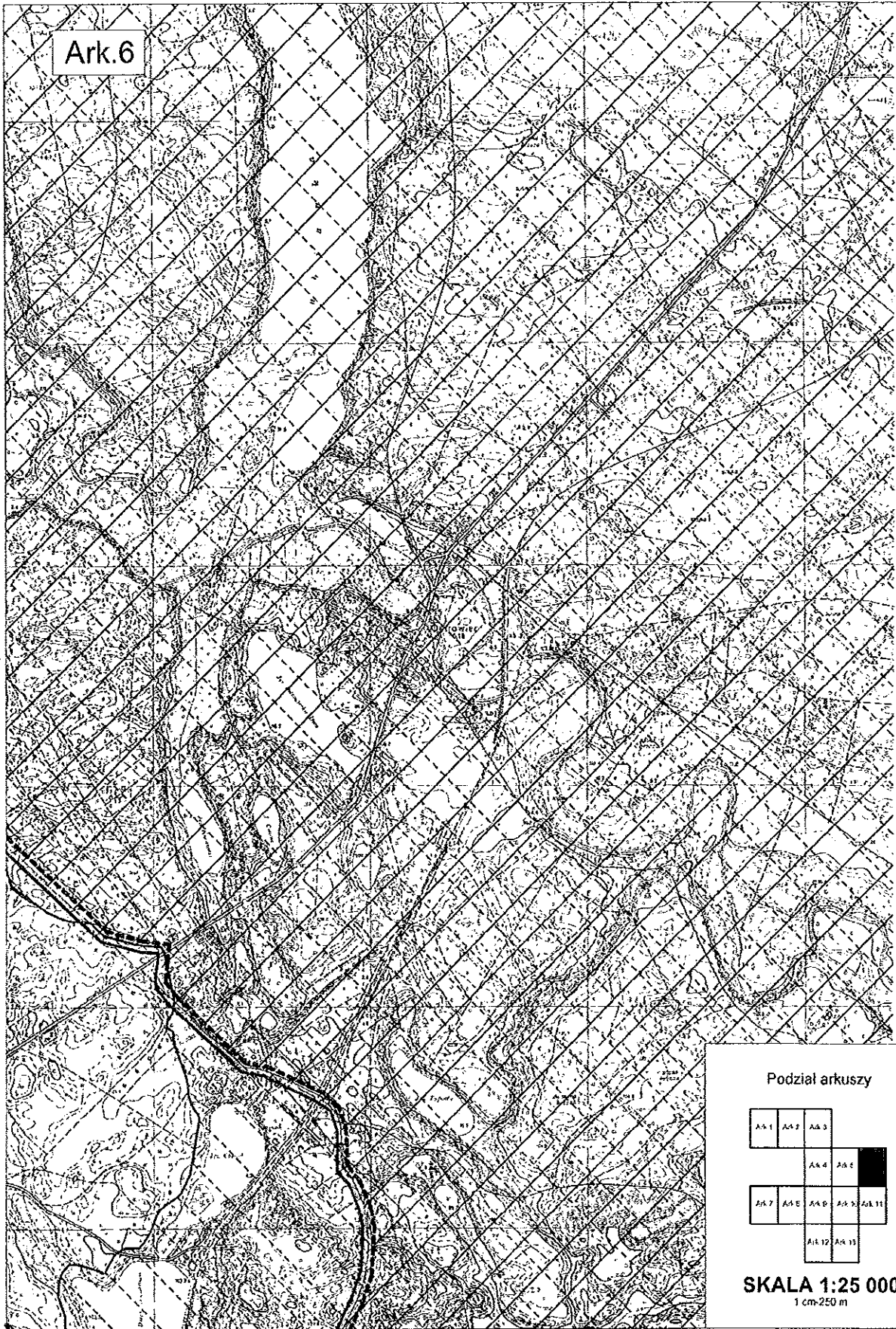


Podział arkuszy

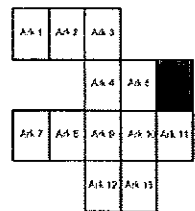


SKALA 1:25 000
1 cm = 250 m

Ark. 6



Podział arkuszy



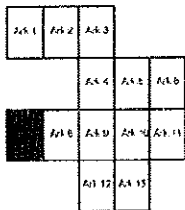
SKALA 1:25 000
1 cm=250 m

Ark.7

NAKIELNO

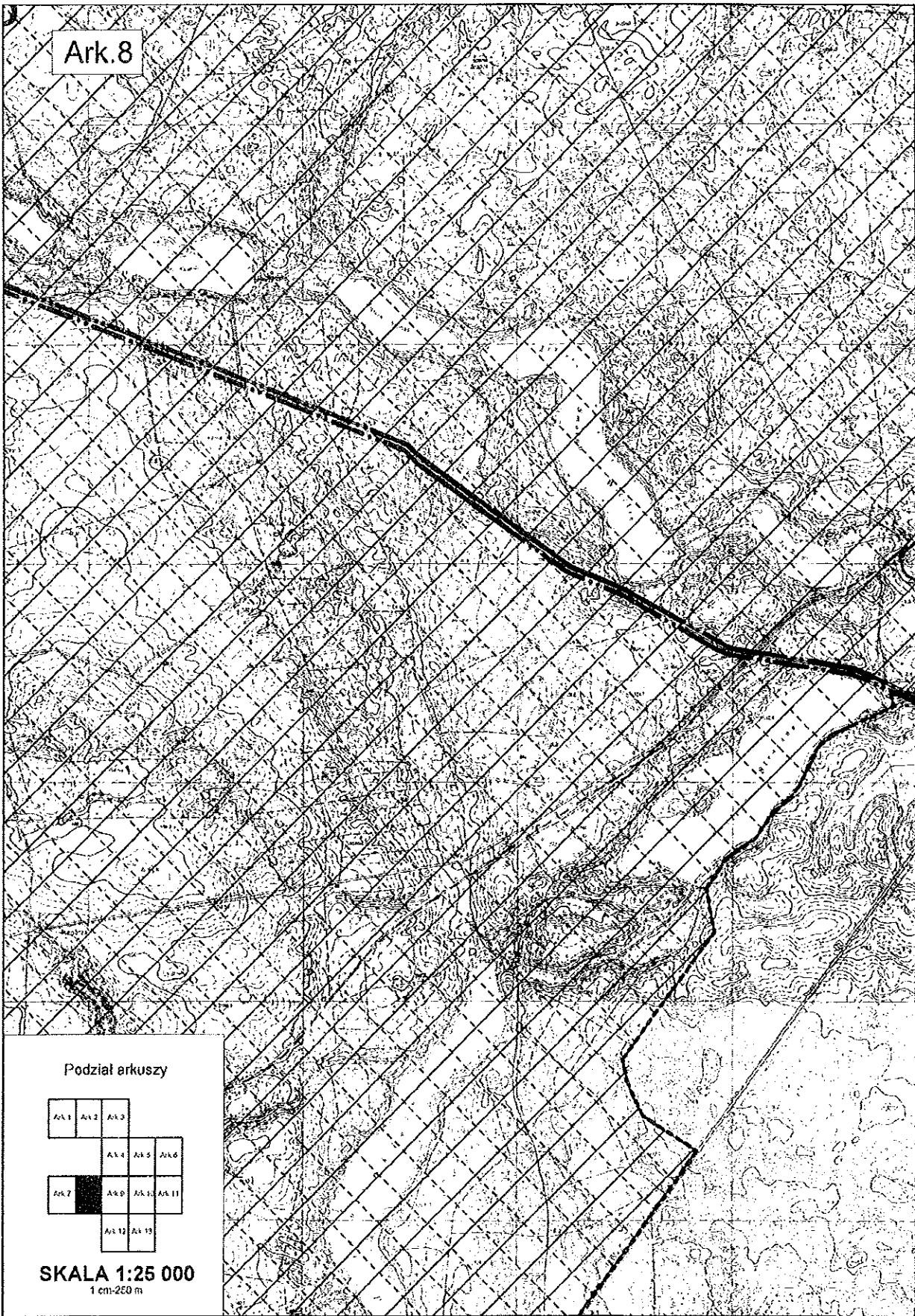
RUTWICA

Podział arkuszy

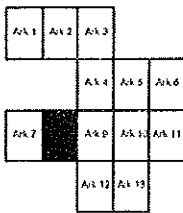


SKALA 1:25 000
1 cm=250 m

Ark. 8



Podział arkuszy

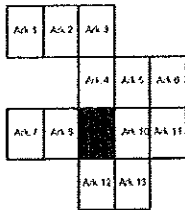


SKALA 1:25 000
1 cm = 250 m

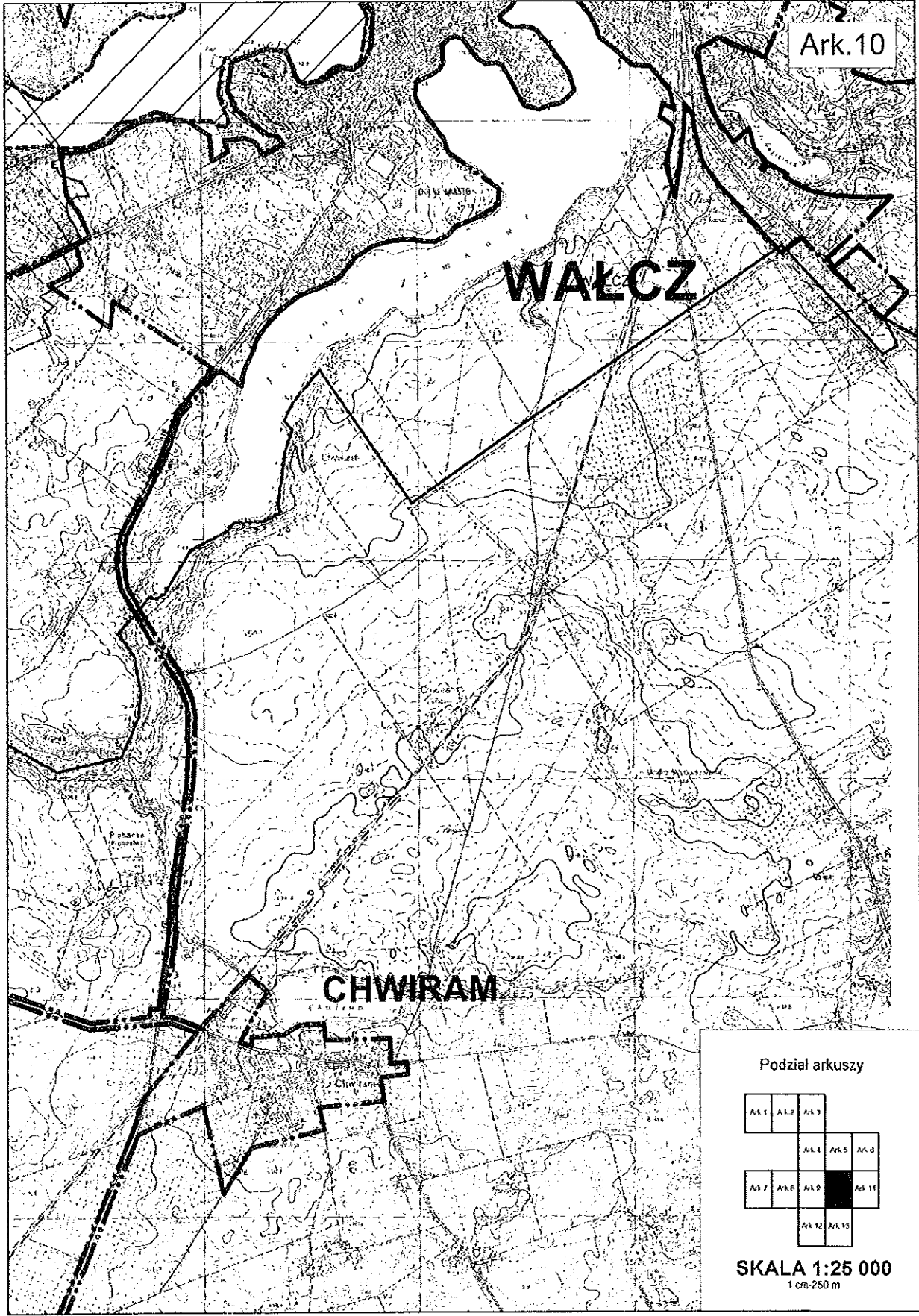
Ark. 9

STRĄCZNO

Podział arkuszy



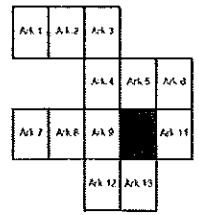
SKALA 1:25 000
1 cm=250 m



WALCZ

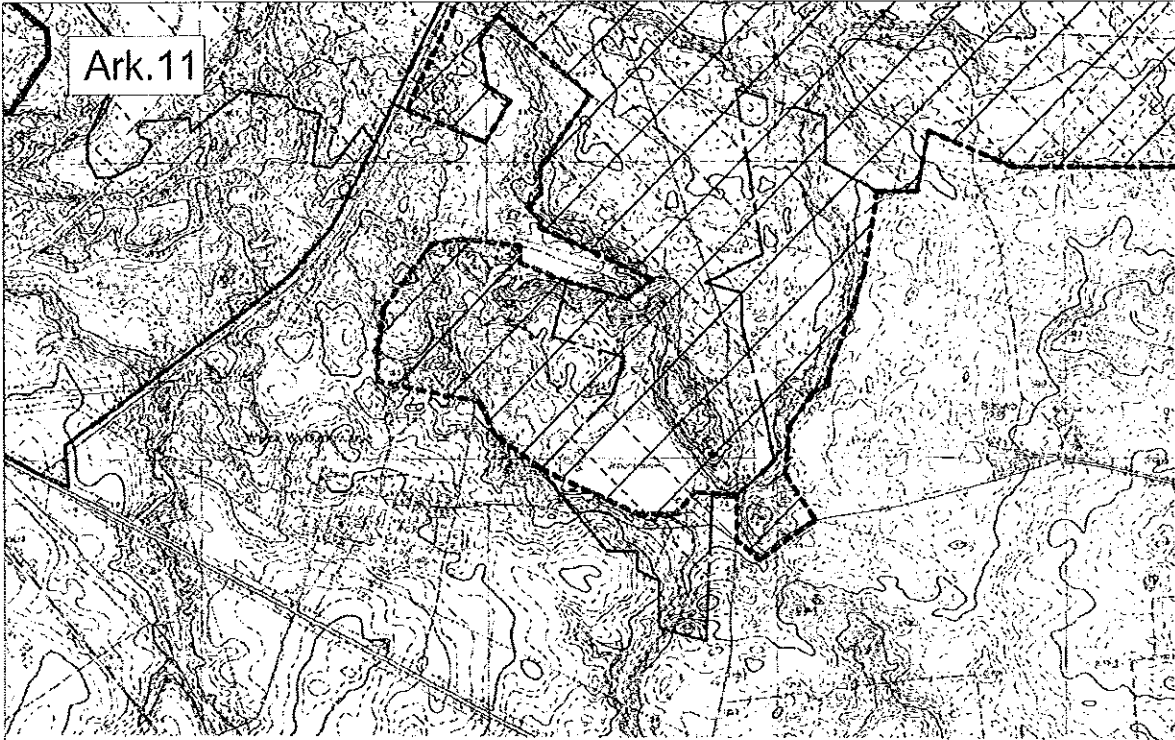
CHWIRAM

Podział arkuszy

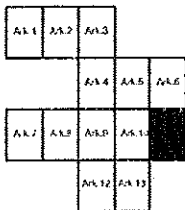


SKALA 1:25 000
1 cm=250 m

Ark. 11

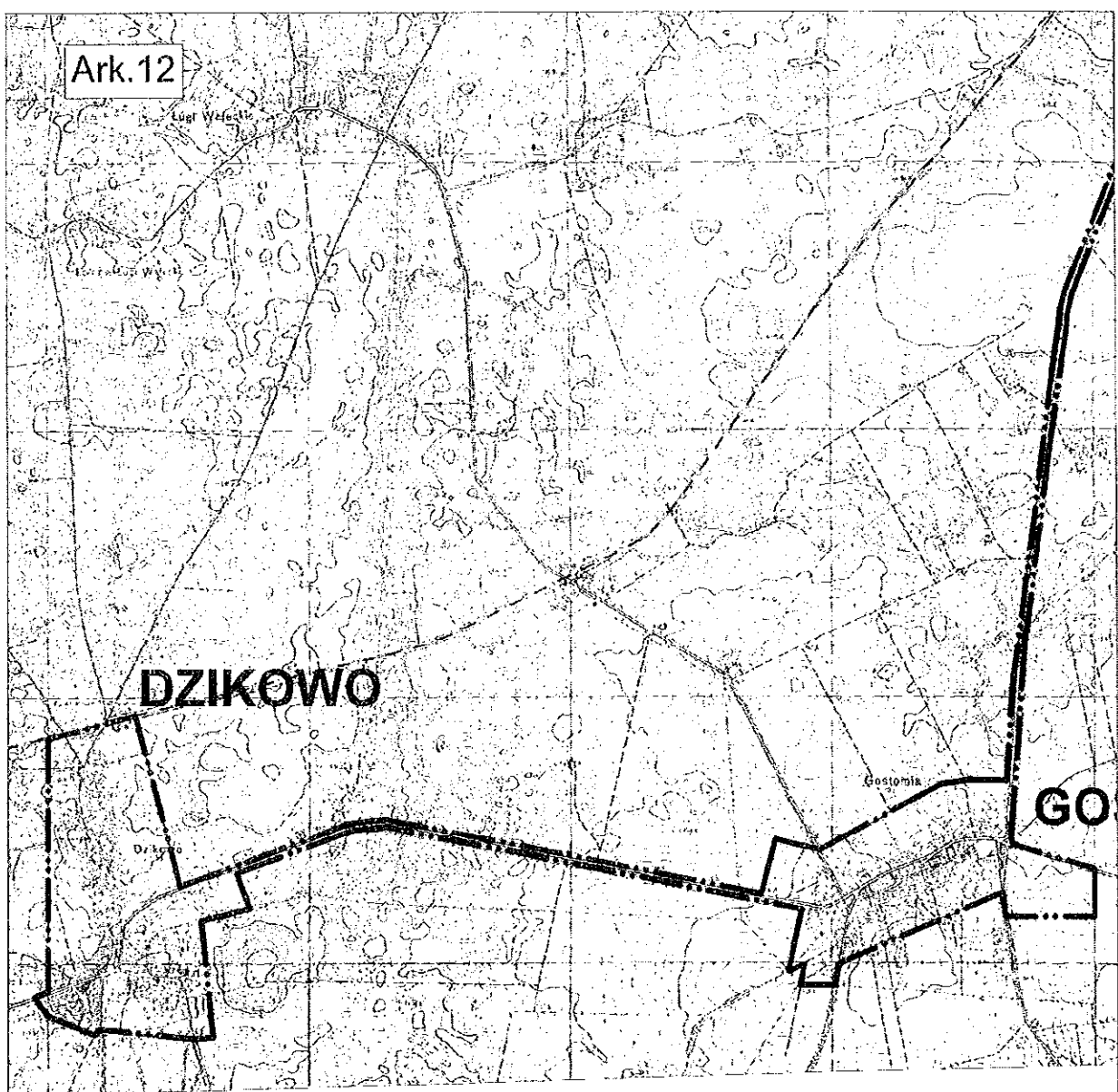


Podział arkuszy

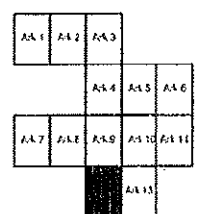


SKALA 1:25 000
1 cm=250 m

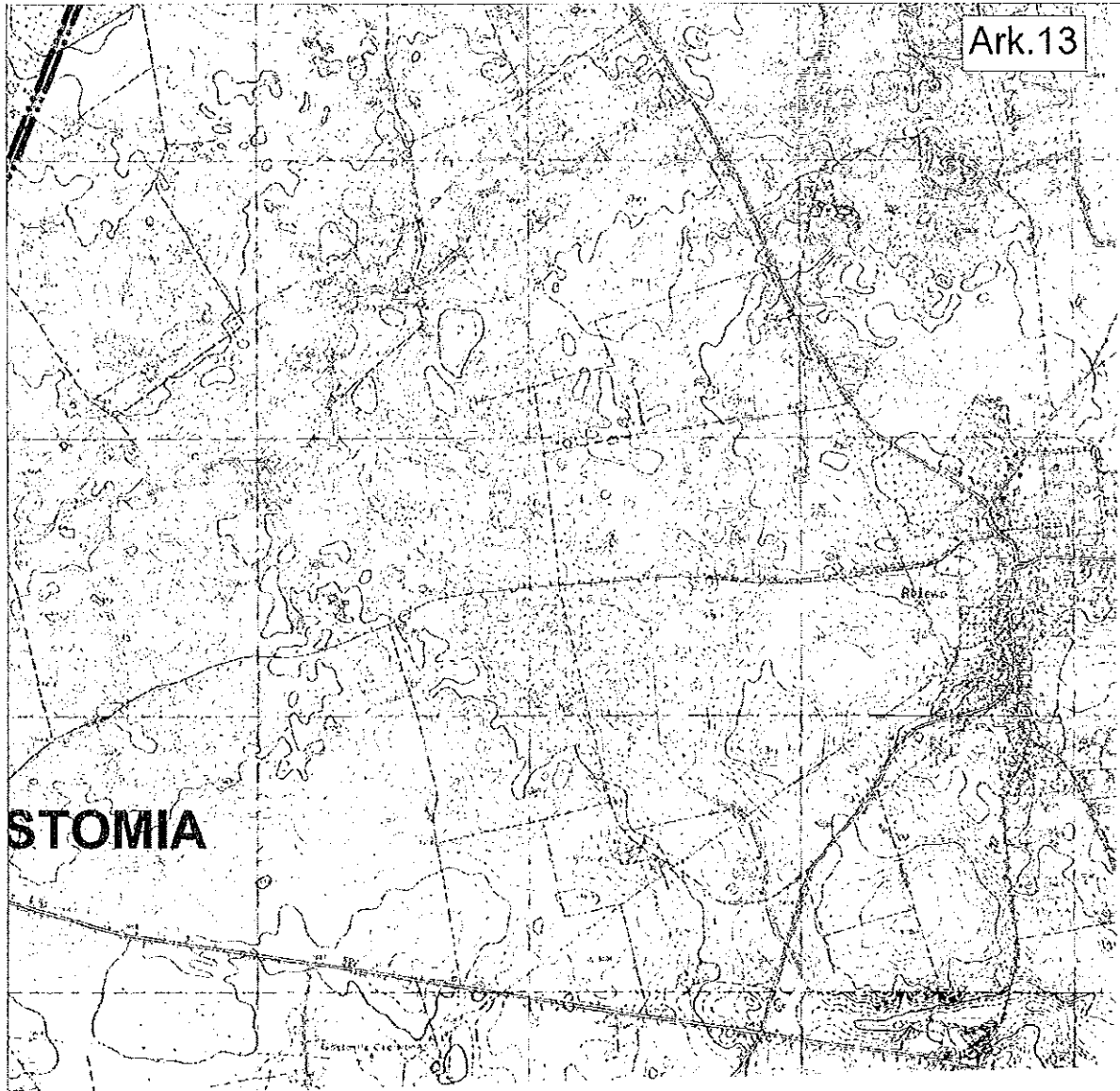
Ark. 12



Podział arkuszy



SKALA 1:25 000
1 cm=250 m



Podział arkuszy

AK.1	AK.2	AK.3		
		AK.4	AK.5	AK.6
AK.7	AK.8	AK.9	AK.10	AK.11
		AK.12		

SKALA 1:25 000
1 cm=250 m

Uzasadnienie

Z dniem 15 listopada 2008 r. sejmik województwa przejął od wojewody kompetencję wyznaczania aglomeracji o równoważnej liczby mieszkańców (RLM) powyżej 2000. Zgodnie z art. 43 ust. 2a ustawy z dnia 18 lipca 2001r. Prawo wodne (Dz. U. z 2015 r. poz. 469, poz. 1590) wyznaczenie aglomeracji przez sejmik województwa następuje w drodze uchwały po uzgodnieniu z właściwym dyrektorem regionalnego zarządu gospodarki wodnej i właściwym regionalnym dyrektorem ochrony środowiska oraz po zasięgnięciu opinii zainteresowanych gmin. Podstawą wyznaczenia obszaru i granic aglomeracji jest spełnienie wszystkich wymogów zapisanych rozporządzeniem Ministra Środowiska z dnia 28 lipca 2014 r. w sprawie sposobu wyznaczania obszaru i granic aglomeracji (Dz. U. z 2014 r. poz. 995).

W myśl art. 22 ust. 2 ustawy z dnia 5 stycznia 2011 r. o zmianie ustawy - Prawo wodne oraz niektórych innych ustaw (Dz. U. z 2011 r. Nr 32, poz. 159 ze zm.) aglomeracje wyznaczone przed dniem 15 listopada 2008 roku Sejmik województwa może zlikwidować w drodze uchwały.

Aglomerację Wałcz, zgodnie z art. 43 ust. 2a ustawy Prawo wodne wyznacza Sejmik Województwa Zachodniopomorskiego po uzgodnieniu z Dyrektorem Regionalnego Zarządu Gospodarki Wodnej w Poznaniu i Regionalnym Dyrektorem Ochrony Środowiska w Szczecinie oraz po zasięgnięciu opinii zainteresowanych gmin, tj. Rady Miejskiej w Wałczu i Rady Gminy w Wałczu.

Procedura wyznaczenia aglomeracji Wałcz, w związku ze zmianą granic obszaru aglomeracji i zmianą równoważnej liczby mieszkańców, została wszczęta na wniosek Burmistrza Wałcza i Wójta Gminy Wałcz, którzy przedłożyli nową propozycję planu aglomeracji Wałcz przygotowaną w oparciu o:

- a. Uchwałę nr VI/SXXVIII/157/12 Rady Miasta Wałcz z dnia 23 października 2012r w sprawie uchwalenia studium uwarunkowań zagospodarowania przestrzennego miasta Wałcz.
- b. Strategię Rozwoju Gminy Wałcz na lata 2008-2015. ECD Szczecin, maj 2008r.
- c. Wieloletni plan rozwoju i modernizacji urządzeń wodociągowych i kanalizacyjnych na lata 2011-2013 Spółki „Zakład Wodociągów i Kanalizacji” spółka z ograniczoną odpowiedzialnością w Wałczu.
- d. Uchwałę Nr XXI/114/2012 Rady Gminy Wałcz z dnia 30 sierpnia 2012 r. w sprawie uchwalenia zmiany studium uwarunkowań i kierunków zagospodarowania przestrzennego gminy Wałcz dla terenów w rejonie miejscowości Strączno, Ługi Wałeckie, Gostomia, Dzikowo.
- e. Uchwałę Nr XXI/115/2012 Rady Gminy Wałcz z dnia 30 sierpnia 2012 r. w sprawie uchwalenia miejscowego planu zagospodarowania przestrzennego terenu w rejonie miejscowości Strączno, Ługi Wałeckie, Gostomia, Dzikowo, Różewo, Przybkowo, Chwiram, Dobino, Witankowo w gminie Wałcz.
- f. Program funkcjonalno-użytkowy dla kontraktu: Rozbudowa i modernizacja oczyszczalni ścieków wraz z budową i modernizacją sieci wodociągowej, kanalizacji sanitarnej i deszczowej w ramach projektu „Kompleksowe rozwiązanie gospodarki wodno-ściekowej dla miasta Wałcza”

Projekt aglomeracji Wałcz został przedłożony Radzie Miejskiej w Wałczu oraz Radzie Gminy w Wałczu do zaopiniowania. Jednocześnie projekt aglomeracji Wałcz został przesłany Regionalnemu Dyrektorowi Ochrony Środowiska w Szczecinie oraz Dyrektorowi Regionalnego Zarządu Gospodarki

Wodnej w Poznaniu celem uzgodnienia. Regionalny Dyrektor Ochrony Środowiska w Szczecinie uzgodnił zweryfikowany projekt aglomeracji Wałcz o równoważnej liczbie mieszkańców (RLM) – 58257 w postanowieniu z dnia 05 sierpnia 2014 r., znak: WONS-NS.070.16.2014.MM. Dyrektor Regionalnego Zarządu Gospodarki Wodnej w Poznaniu pismem z dnia 28 sierpnia 2014 r., znak: ZOU-539-102/14-899 uzgodnił wyznaczenie aglomeracji Wałcz, której obszar, granice oraz równoważną liczbę mieszkańców wynoszącą 58 257 RLM określa projekt „Planu aglomeracji Wałcz”. Uchwałą nr LII/303/2014 z dnia 26 sierpnia 2014 r. Rada Gminy Wałcz pozytywnie uzgodniła zweryfikowany projekt planu aglomeracji Wałcz o równoważnej liczbie mieszkańców RLM 58 257. Uchwałą nr VI/SLII/306/14 z dnia 23 września 2014 r. Rada Miasta Wałcz zaopiniowała pozytywnie zweryfikowany projekt planu aglomeracji Wałcz.

Burmistrz Wałcza i Wójt Gminy Wałcz w związku z dostrzeżonym błędem dot. wyliczenia równoważnej liczby mieszkańców projektowanej aglomeracji, pismem z dnia 25 listopada 2014 r. wystąpili o wstrzymanie prac związanych z przygotowaniem uchwały o zlikwidowaniu aglomeracji Wałcz oraz wyznaczeniu aglomeracji Wałcz wg przesłanego Planu aglomeracji.

Po otrzymaniu poprawionego wniosku (przesłanego przy piśmie z dnia 12 maja 2015 r.), zawierającego nową propozycję planu aglomeracji Wałcz przygotowaną w oparciu o:

- a. Uchwałę nr VI/SLII/305/14 Rady Miasta Wałcz z dnia 23 września 2014 r. w sprawie zmiany studium uwarunkowań i kierunków zagospodarowania przestrzennego miasta Wałcz.
- b. Uchwałę nr VI/SXXVIII/305/12 Rady Miasta Wałcz z dnia 23 października 2012 r. w sprawie zmiany studium uwarunkowań i kierunków zagospodarowania przestrzennego miasta Wałcz.
- c. Wieloletni plan rozwoju i modernizacji urządzeń wodociągowych i kanalizacyjnych na lata 2015-2018 Spółki „Zakład Wodociągów i Kanalizacji” spółka z ograniczoną odpowiedzialnością w Wałczu, przyjęty uchwałą nr VI/SL/316/RL Rady Miasta Wałcz z dnia 21 października 2014 r.
- d. Uchwałę Nr XXI/114/2012 Rady Gminy Wałcz z dnia 30 sierpnia 2012 r. w sprawie uchwalenia zmiany studium uwarunkowań i kierunków zagospodarowania przestrzennego gminy Wałcz dla terenów w rejonie miejscowości Strączno, Ługi Wałeckie, Gostomia, Dzikowo.
- e. Uchwałę Nr XXI/115/2012 Rady Gminy Wałcz z dnia 30 sierpnia 2012 r. w sprawie uchwalenia miejscowego planu zagospodarowania przestrzennego terenu w rejonie miejscowości Strączno, Ługi Wałeckie, Gostomia, Dzikowo, Różewo, Przybkowo, Chwiram, Dobino, Witankowo w gminie Wałcz,

Przedłożony przez Burmistrza Wałcza i Wójta Gminy Wałcz poprawiony projekt aglomeracji Wałcz zweryfikowano stwierdzając, że spełnia on wymogi określone w/w rozporządzeniem i może stanowić podstawę do wyznaczenia niniejszej aglomeracji.

Poprawiony projekt aglomeracji Wałcz został przedłożony Radzie Miejskiej w Wałczu oraz Radzie Gminy w Wałczu do zaopiniowania. Uchwałą nr VII/SXI/61/15 z dnia 13 lipca 2015 r. Rada Miasta Wałcz pozytywnie zaopiniowała projekt aglomeracji Wałcz. Uchwałą Nr XI/50/2015 z dnia 27 sierpnia 2015 r. (otrzymaną w dniu 23 października 2015 r.) Rada Gminy Wałcz pozytywnie zaopiniowała zweryfikowany projekt aglomeracji Wałcz o równoważnej liczbie mieszkańców RLM 51 788. Jednocześnie projekt aglomeracji Wałcz został przesłany Regionalnemu Dyrektorowi Ochrony Środowiska w Szczecinie oraz Dyrektorowi Regionalnego Zarządu Gospodarki Wodnej

w Poznaniu celem uzgodnienia. Dyrektor Regionalnego Zarządu Gospodarki Wodnej w Poznaniu pismem z dnia 23 czerwca 2015 r. znak ZOU.430.66.015.966 uzgodnił wyznaczenie aglomeracji Wałcz (której obszar, granice oraz równoważną liczbę mieszkańców wynoszącą 51 788 RLM określa projekt „Planu aglomeracji Wałcz”) z uwagą że planowane rozwiązania w zakresie gospodarki ściekowej powinny uwzględniać dopuszczenie indywidualnego oczyszczania ścieków w przydomowych oczyszczalniach lub odprowadzenie ich do szamb, tylko na obszarach które z uzasadnionych ekonomicznie względów nie zostaną przewidziane do objęcia zbiorną kanalizacją sanitarną, przy czym lokalizowanie oczyszczalni przydomowych musi być ograniczone do miejsc, na których odprowadzenie ścieków do gruntu nie będzie zagrażało jakości wód podziemnych lub powierzchniowych (szczególnie w obrębie stref ochronnych ujęć i zbiorników wód powierzchniowych i podziemnych). Stanowisko Dyrektora Regionalnego Zarządu Gospodarki Wodnej w Poznaniu jest spójne z ustaleniami dot. rozwiązania gospodarki ściekowej zawartymi w studium uwarunkowań zagospodarowania przestrzennego miasta Wałcz oraz w studium uwarunkowań zagospodarowania przestrzennego gminy Wałcz.

Regionalny Dyrektor Ochrony Środowiska w Szczecinie postanowieniem z dnia 26 czerwca 2015 r. znak WONS-NS.070.16.2014.2015.MM.2 uzgodnił zweryfikowany projekt planu aglomeracji Wałcz o równoważnej liczbie mieszkańców (RLM) – 51 788.

Obszar aglomeracji Wałcz, wyznaczony na mapie w skali 1:25000, obejmuje swym zasięgiem system istniejącej i projektowanej kanalizacji zbiorniczej w mieście Wałcz oraz miejscowościach gminy wiejskiej Wałcz: Boguszyn, Chwiram, Dzikowo, Gostomia, Górnica, Karsibór, Kłębowiec, Kolatnik, Nakielno, Rutwica i Strączno.

Z obszaru aglomeracji Wałcz o równoważnej liczbie mieszkańców 47.702, przyjętego rozporządzeniem Nr 74/2006 Wojewody Zachodniopomorskiego z dnia 23 marca 2006 roku. (Dz. Urz. Woj. Zachodniopomorskiego Nr 48, poz. 875). w sprawie wyznaczenia aglomeracji Wałcz, wyłączona została miejscowość Ostrowiec, a włączone zostały miejscowości: Boguszyn i Górnica.

Zmiana obszaru i granic aglomeracji jest podyktowana przede wszystkim względami techniczno-ekonomicznymi (dla miejscowości Ostrowiec wskaźnik długości sieci wynosi poniżej 120 mieszkańców na 1 km sieci) oraz włączeniem do niej skanalizowanych miejscowości Boguszyn i Górnica.

Powyższy fakt z założenia dyskwalifikuje sens funkcjonowania pierwotnie ustalonego obszaru aglomeracji Wałcz w odniesieniu do obligatoryjnego wymogu utrzymania wskaźnika długości sieci na poziomie 120 Mk/km.

W miejscowości, która nie została ujęta w nowym obszarze aglomeracji nie wykonano kanalizacji zbiorniczej ze względu na niską gęstość zaludnienia, rozproszoną zabudowę oraz niekorzystne warunki gruntowe. Wskaźnik długości sieci, będący wyznacznikiem opłacalności budowy sieci kanalizacyjnej, dla tego obszaru nie spełnia wymogu § 3 ust. 5 rozporządzenia Ministra Środowiska z dnia 28 lipca 2014 r. w sprawie sposobu wyznaczania obszaru i granic aglomeracji, bowiem jest mniejszy niż 120 mieszkańców na 1 km sieci na obszarach nie objętych formami ochrony przyrody. W miejscowościach

nieskanalizowanych ścieki są zbierane w zbiornikach bezodpływowych i wywożone za pomocą taboru asenizacyjnego, który dokonuje regularnych opróżnień.

Równoważna liczba mieszkańców aglomeracji (RLM) Wałcz wynosząca 51 788 ustalona została w oparciu o liczbę mieszkańców i turystów korzystających z istniejącego systemu kanalizacyjnego oraz ładunku zanieczyszczeń z istniejących i planowanych do podłączenia do sieci kanalizacyjnej zakładów przemysłowych.

Na terenie aglomeracji funkcjonuje sieć kanalizacyjna o długości 116 km (w tym 81,1 km kanalizacji sanitarnej grawitacyjnej, 31,9 km sieci sanitarnej tłocznej i 3 km sieci ogólnospławnej grawitacyjnej).

Na terenie aglomeracji jest planowana budowa sieci kanalizacyjnej o długości 4,8 km do której podłączonych zostanie 650 mieszkańców. Budowa tej sieci pozwoli na wyłączenie z eksploatacji nieefektywnej lokalnej oczyszczalni dla miejscowości Rutwica i Nakielno w Nakielnie.

Sieć kanalizacyjna odprowadza ścieki do istniejącej oczyszczalni ścieków zlokalizowanej w miejscowości Wałcz, powiat wałecki. Oczyszczalnia ścieków w Wałczu jest obecnie w trakcie przebudowy na oczyszczalnię typu PUB 2, wyposażona zostanie w układ mechanicznego, biologicznego i chemicznego oczyszczania ścieków oraz przeróbki osadów ściekowych. Oczyszczalnia, będzie spełniała standardy, w tym w zakresie usuwania związków biogenych, określone w Rozporządzeniu Ministra Środowiska z dnia 18 listopada 2014 r. w sprawie warunków, jakie należy spełnić przy wprowadzaniu ścieków do wód lub do ziemi, oraz w sprawie substancji szczególnie szkodliwych dla środowiska wodnego (Dz. U. z 2014 r. poz. 1800).

Według projektu oczyszczalni ścieków założono następujące równoważne liczby mieszkańców:

- przy przepływie średniodobowym $Q_{\text{sr}} - 9505 \text{ m}^3/\text{d} - \text{RLM} = 60916$,

Po szczegółowej analizie wyliczonej RLM aglomeracji, należy uznać, że ścieki dopływające do oczyszczalni, zostaną oczyszczone w stopniu zapewniającym spełnienie wymagań określonych dla aglomeracji od 15.000 do 99999.

Eksploatacja i przebudowa dotychczasowej oczyszczalni oraz zrzut ścieków oczyszczonych do odbiornika odbywa się na podstawie decyzji Starosty Wałeckiego z dnia 14 lutego 2014 r. znak OS.6341.100.2013/2014.

Aktualnie, na podstawie pomiarów prowadzonych przez użytkownika, do oczyszczalni dopływają i dowożone są ścieki w ilości średniorocznej $Q_{\text{sr}} - 8525,75 \text{ m}^3/\text{d}$.

Odbiornikiem oczyszczonych ścieków jest rzeka Żydówka w km 2+633.

Wejście w życie uchwały nie obciążą budżetu Województwa Zachodniopomorskiego. Wyznaczenie przedmiotowej aglomeracji umożliwi gminie ubieganie się o środki z funduszy celowych na realizację przedsięwzięć związanych z wyposażeniem aglomeracji w wymaganą sieć kanalizacyjną dla ścieków komunalnych oraz na przebudowę istniejącej oczyszczalni ścieków.

MARSZAŁEK WOJEWÓDZTWA

Olgierd Geblewicz