

Projekt uchwały Nr 172/11/15

Data rej. 02.12.15

Data skier. do Komisji 02.12.15

Spodziewany termin sesji 15.12.15

UCHWAŁA Nr

SEJMIKU WOJEWÓDZTWA ZACHODNIOPOMORSKIEGO

z dnia 2015 r.

w sprawie wyznaczenia aglomeracji Pelczyce

Na podstawie art. 43 ust. 2a ustawy z dnia 18 lipca 2001 r. Prawo wodne (Dz. U. z 2015 r. poz. 469) oraz § 3 i 4 rozporządzenia Ministra Środowiska z dnia 28 lipca 2014 r. w sprawie sposobu wyznaczania obszaru i granic aglomeracji (Dz. U. z 2014 r. poz. 995)

Sejmik Województwa Zachodniopomorskiego uchwała, co następuje:

§ 1

Wyznacza się aglomerację Pelczyce o równoważnej liczbie mieszkańców (RLM) 5508, położoną w gminie Pelczyce, w powiecie choszczeńskim, z oczyszczalnią ścieków w miejscowości Pelczyce, której obszar obejmują miejscowości: Pelczyce, Będargowo, Będargowiec, Trzęsacz, Bolewice, Przekolno, Wierzchno, Łyskowo, Chrapowo, Jagów, Niesporowice, Sarnik, Łyskowo.

§ 2

Obszar i granice aglomeracji, o której mowa w § 1, są oznaczone na mapie w skali 1:25 000, stanowiącej załącznik do uchwały.

§ 3

Uchyła się Uchwałę Nr VI/108/15 Sejmiku Województwa Zachodniopomorskiego z dnia 28 kwietnia 2015 roku, w sprawie wyznaczenia aglomeracji Pelczyce Prawobrzeże oraz likwidacji aglomeracji Pelczyce wyznaczonej rozporządzeniem Nr 1/2007 Wojewody Zachodniopomorskiego z dnia 8 stycznia 2007 r. (Dz. Urz. Województwa Zachodniopomorskiego z 2015 r., poz. 2003).


§ 4

Wykonanie uchwały powierza się Zarządowi Województwa Zachodniopomorskiego.

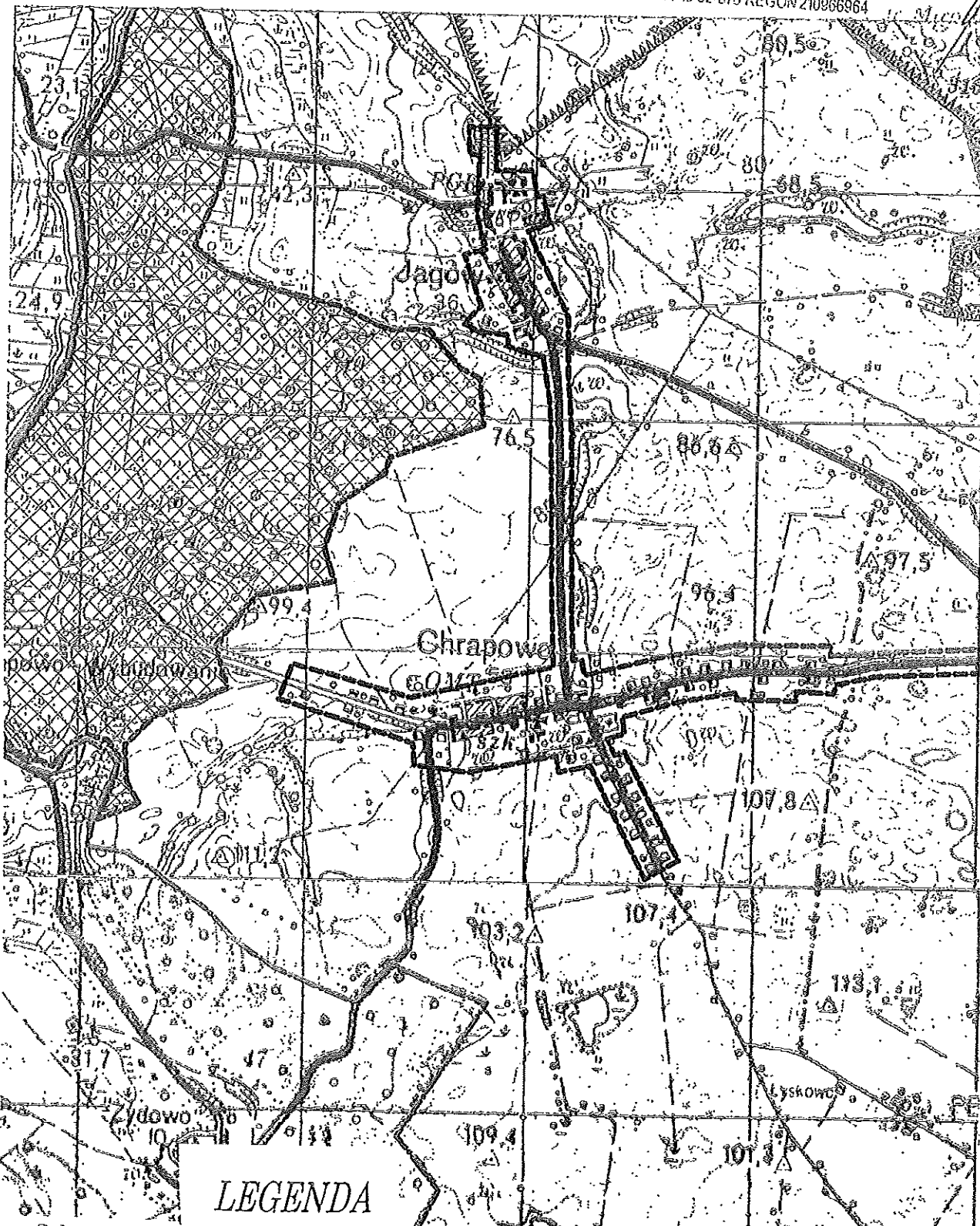
§ 5

Uchwała wchodzi w życie po upływie 14 dni od dnia ogłoszenia w Dzienniku Urzędowym Województwa Zachodniopomorskiego.

Uzgodniono
pod względem formalno-prawnym



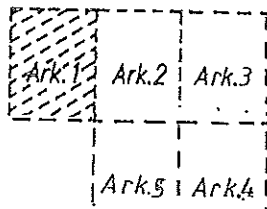
Mieczysław Kluk



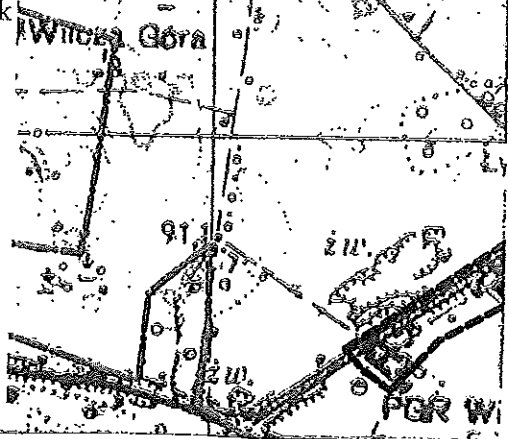
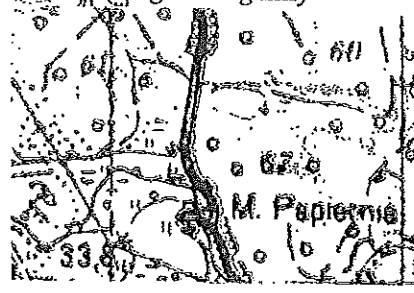
LEGENDA

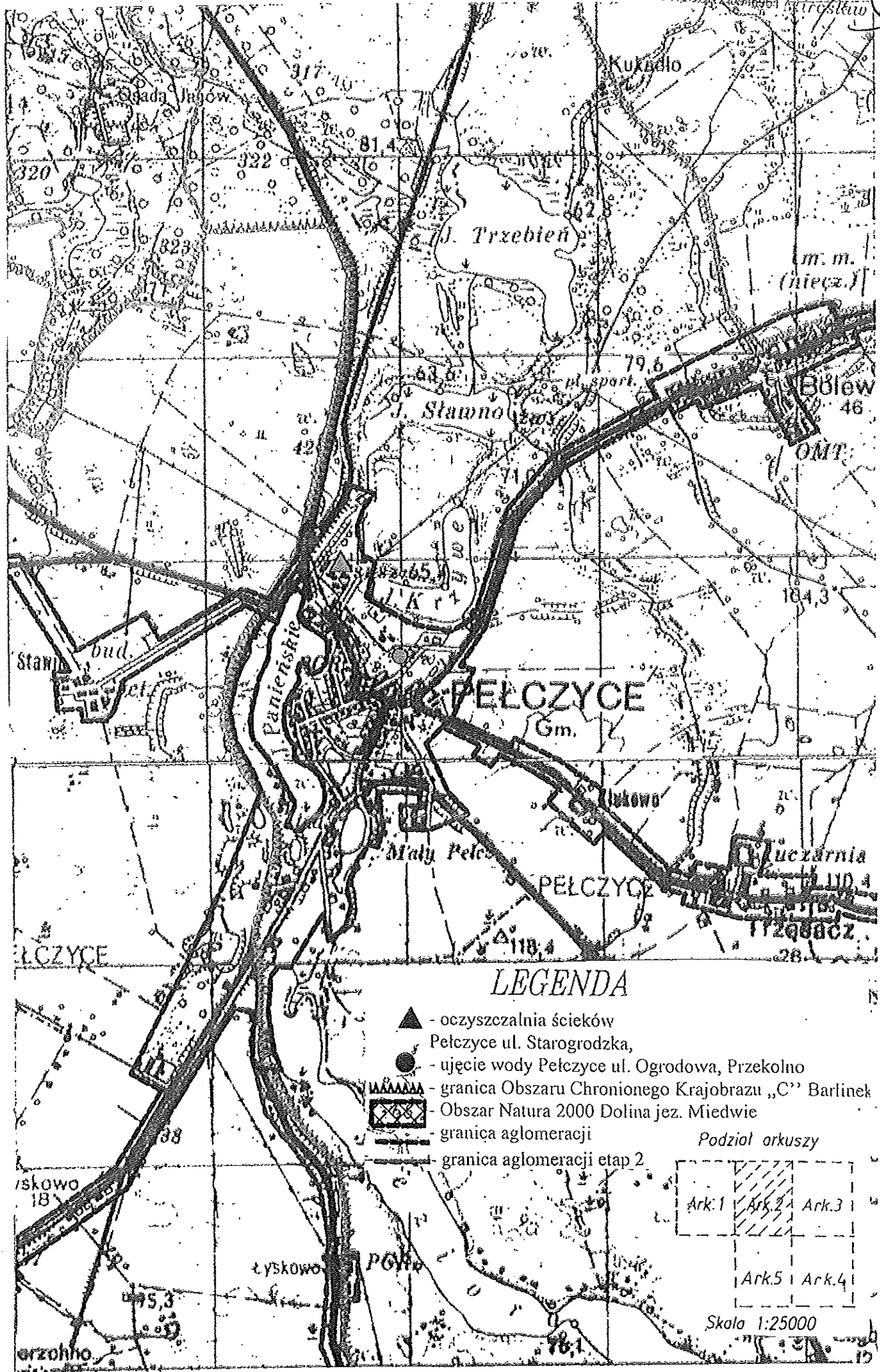
- granica Obszaru Chronionego Krajobrazu „C” Barlinek
- Barlinecko-Gorzowski Park Krajobrazowy
- Obszar Natura 2000 Dolina jez. Miedwie
- granica aglomeracji
- granica gminy

Podział arkuszy



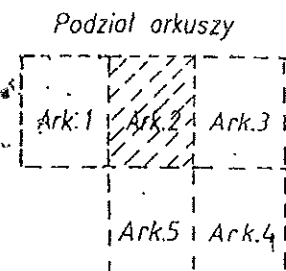
Skala 1:25000





LEGENDA

- ▲ - oczyszczalnia ścieków
Pełczyce ul. Starogrodzka,
- - ujęcie wody Pełczyce ul. Ogrodowa, Przekolno
- ▬▬▬▬▬▬ - granica Obszaru Chronionego Krajobrazu „C” Barlinek
- ▨▨▨▨▨▨ - Obszar Natura 2000 Dolina jez. Miedwie
- ▬▬▬▬▬▬ - granicą aglomeracji
- ▬▬▬▬▬▬ - granica aglomeracji etap 2







Skala 1:25000

Mirski Kluk

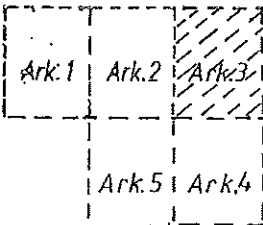
763.3

11. 12

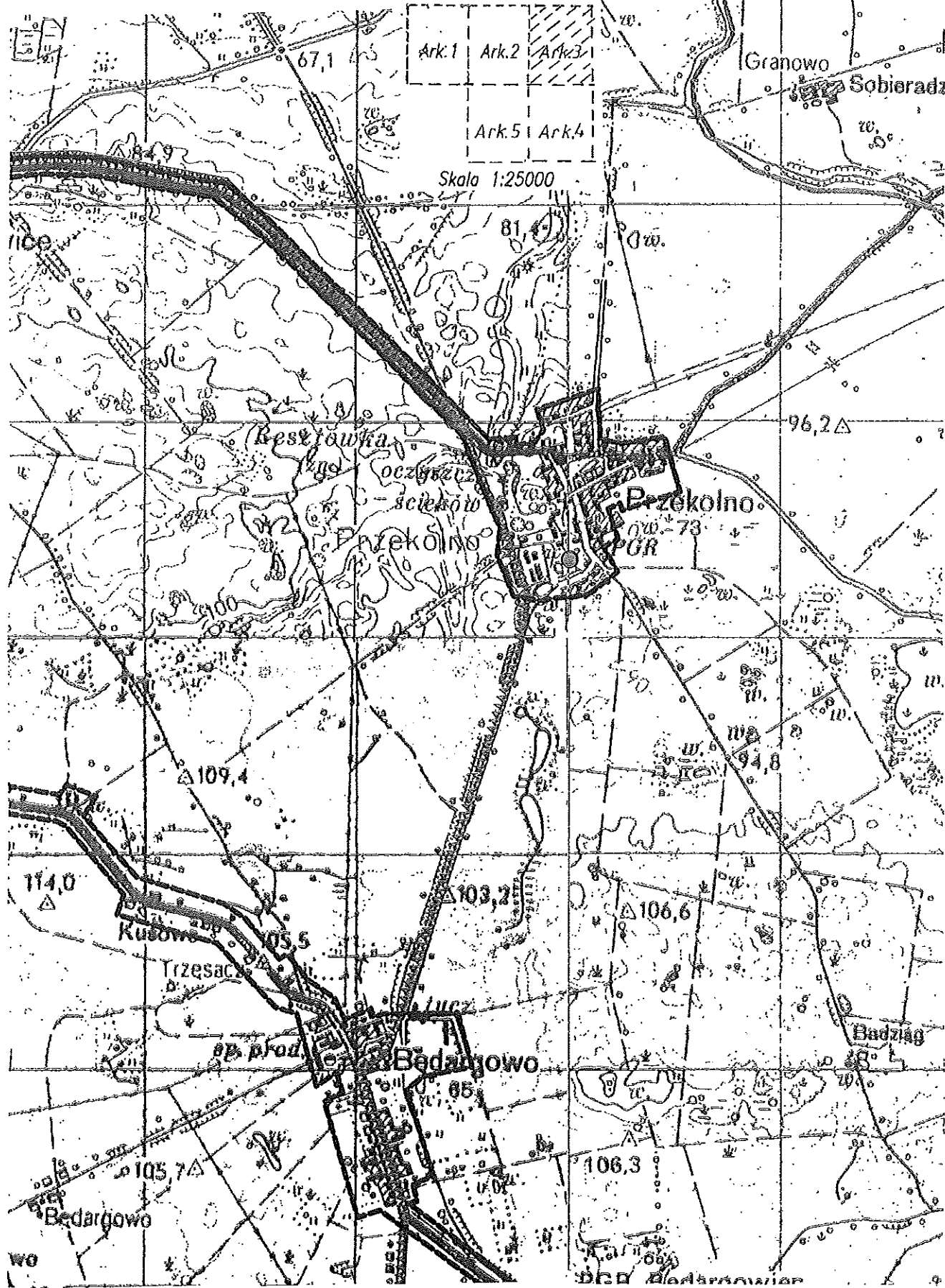
LEGENDA

-  - ujęcie wody Pelczyce ul. Ogrodowa, Przekolno
-  - granica Obszaru Chronionego Krajobrazu „C” Barlinek
-  - granica aglomeracji
-  - granica gminy

Podział arkuszy



Skala 1:25000



102,6

BURSZTYN

LEGENDA

102,7



- granica Obszaru Chronionego Krajobrazu „C” Barlinek



- Obszar Natura 2000 Puszcza Barlinecka

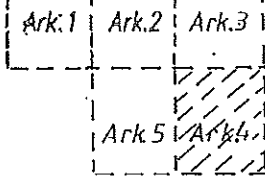


- granica aglomeracji

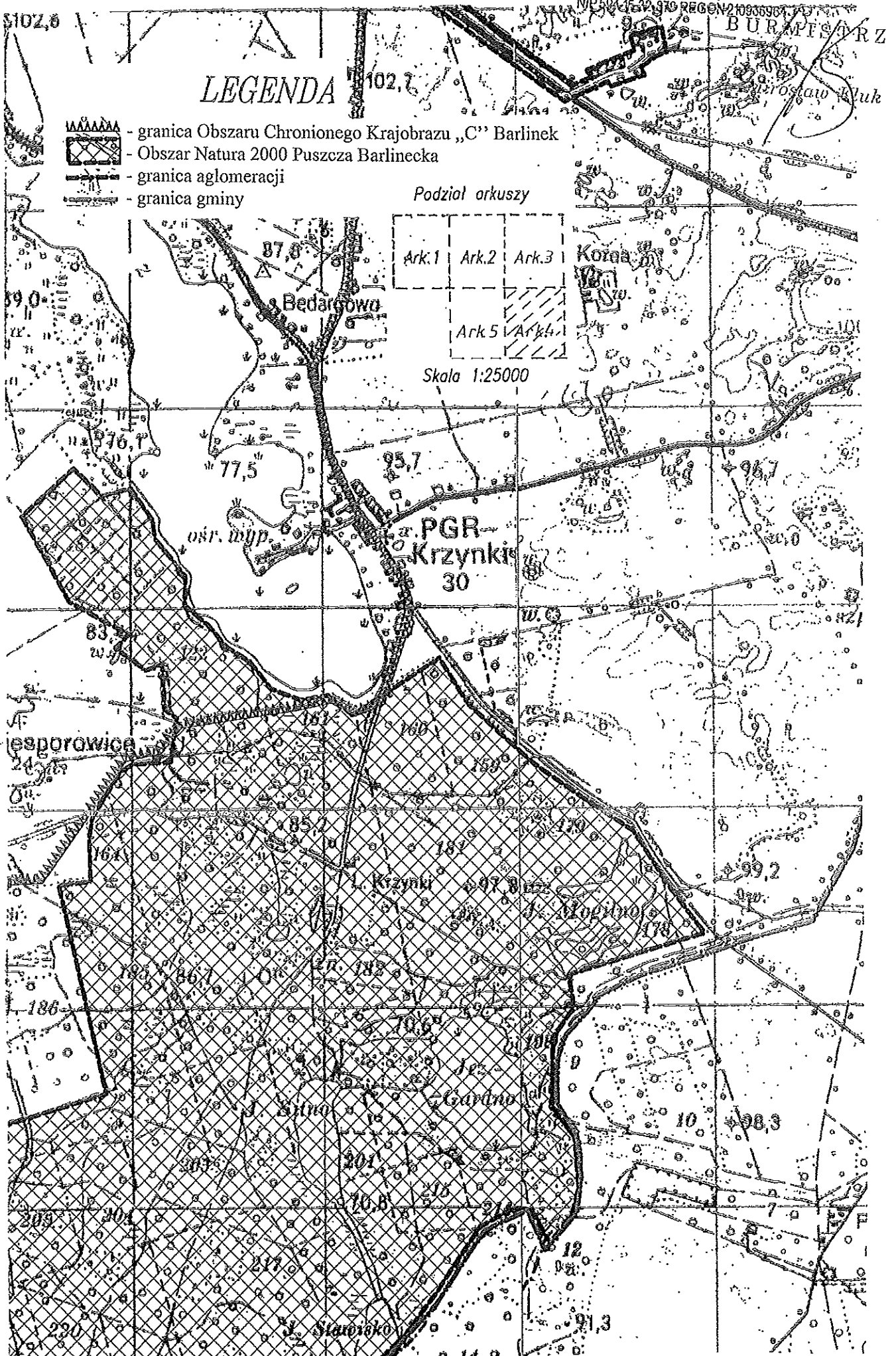


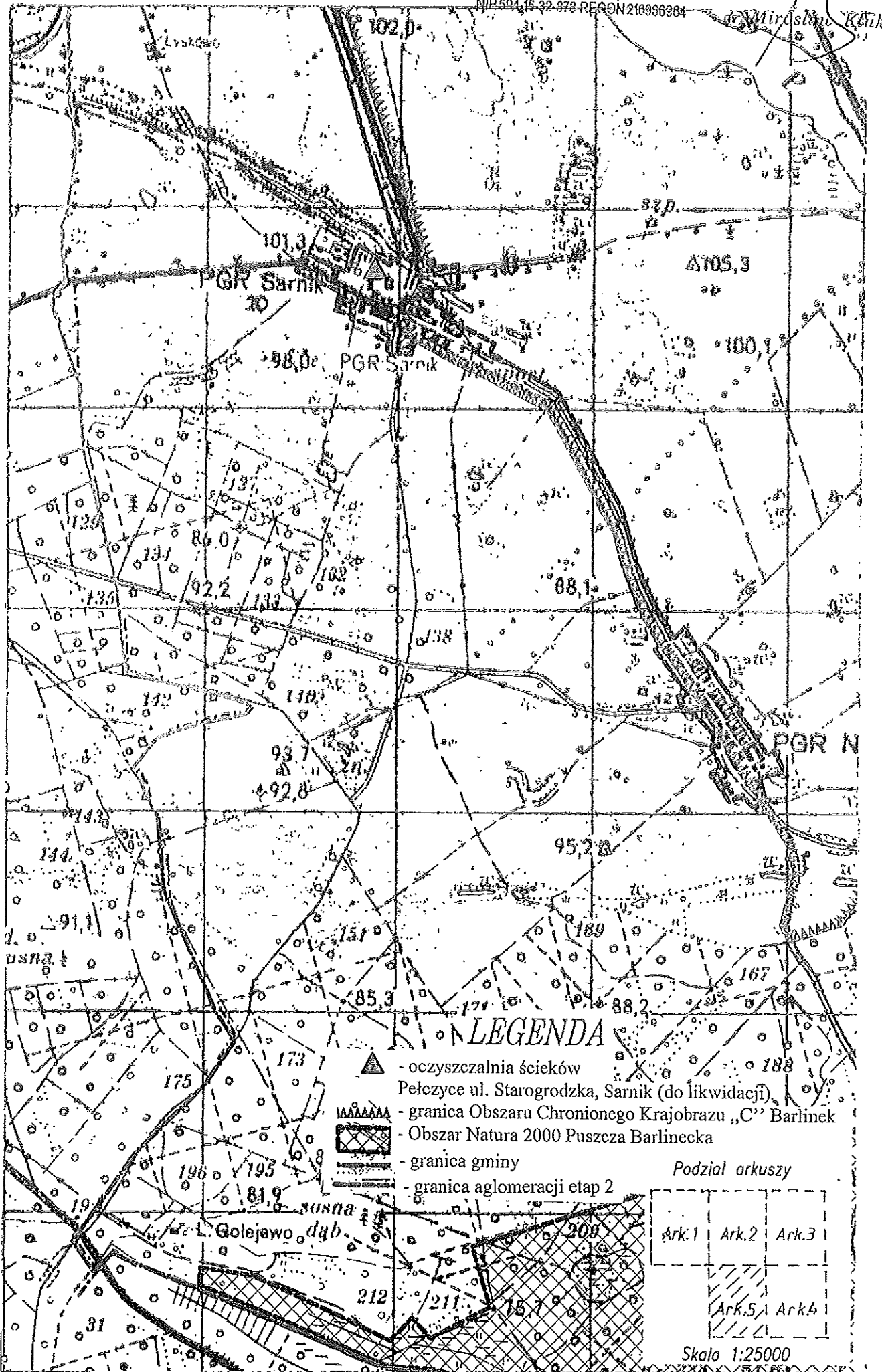
- granica gminy

Podział orkuszy








Skala 1:25000

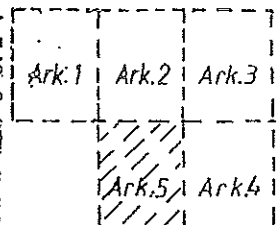




LEGENDA

-  - oczyszczalnia ścieków
Pełczyce ul. Starogrodzka, Sarnik (do likwidacji)
-  - granica Obszaru Chronionego Krajobrazu „C” Barlinek
-  - Obszar Natura 2000 Puszcza Barlinecka
-  - granica gminy
-  - granica aglomeracji etap 2

Podział arkuszy



Skala 1:25000

Uzasadnienie

Z dniem 15 listopada 2008 r. sejmik województwa przejął od wojewody kompetencję wyznaczania aglomeracji o równoważnej liczbie mieszkańców (RLM) powyżej 2000. Zgodnie z art. 43 ust. 2a ustawy z dnia 18 lipca 2001r. Prawo wodne (Dz. U. z 2015 r. poz. 469) wyznaczenie aglomeracji przez sejmik województwa następuje w drodze uchwały po uzgodnieniu z właściwym dyrektorem regionalnego zarządu gospodarki wodnej i właściwym regionalnym dyrektorem ochrony środowiska oraz po zasięgnięciu opinii zainteresowanych gmin. Podstawą wyznaczenia obszaru i granic aglomeracji jest spełnienie wszystkich wymogów zapisanych rozporządzeniem Ministra Środowiska z dnia 28 lipca 2014 r. w sprawie sposobu wyznaczania obszaru i granic aglomeracji (Dz. U. z 2014 r. poz. 995).

Aglomerację Pelczyce, zgodnie z art. 43 ust. 2a ustawy Prawo wodne wyznacza Sejmik Województwa Zachodniopomorskiego po uzgodnieniu z Dyrektorem Regionalnego Zarządu Gospodarki Wodnej w Szczecinie i Regionalnym Dyrektorem Ochrony Środowiska w Szczecinie oraz po zasięgnięciu opinii zainteresowanych gmin, tj. Rady Gminy Pelczyce.

Procedura wyznaczenia aglomeracji Pelczyce została wszczęta na wniosek Burmistrza Gminy Pelczyce, który wystąpił z wnioskiem o zmianę aglomeracji wyznaczonej Uchwałą Nr V/108/15 Semiku Województwa Zachodniopomorskiego z dnia 28 kwietnia 2015 roku.

Zgodnie z procedurą, przewodniczący Sejmiku Województwa Zachodniopomorskiego przekazał wniosek Burmistrza Gminy Pelczyce do rozpatrzenia Marszałkowi Województwa Zachodniopomorskiego.

Przedłożone przez Burmistrza Gminy Pelczyce materiały zostały zweryfikowane i stwierdzono, że spełniają one wymogi określone w Rozporządzeniu Ministra Środowiska z dnia 22 lipca 2014 roku, w sprawie sposobu wyznaczania obszaru i granic aglomeracji (Dz. U z 2014 r. poz. 995) oraz mogą stanowić podstawę do wyznaczenia niniejszej aglomeracji.

Zgodnie z wytycznymi projekt aglomeracji Pelczyce został przedłożony Radzie Gminy Pelczyce, celem zaopiniowania. Rada gminy wyraziła pozytywną opinię Uchwałą Nr VIII.55.2015 Rady Gminy Pelczyce z dnia 26 listopada 2015 roku, w sprawie zaopiniowania zmiany granic aglomeracji Pelczyce wyznaczonej uchwałą Nr V/108/15 Sejmiku Województwa Zachodniopomorskiego z dnia 28 kwietnia 2015 roku. Jednocześnie projekt aglomeracji Pelczyce został przesłany Regionalnemu Dyrektorowi Ochrony Środowiska w Szczecinie oraz Dyrektorowi Regionalnego Zarządu Gospodarki Wodnej w Szczecinie, celem uzgodnienia. Regionalny Dyrektor Ochrony Środowiska w Szczecinie uzgodnił zweryfikowany projekt aglomeracji Pelczyce w postanowieniu z dnia 17 listopada 2015 roku, znak: WONS-NS.070.10.2015.MM. Dyrektor Regionalnego Zarządu Gospodarki Wodnej w Szczecinie uzgodnił wniosek w sprawie wyznaczenia aglomeracji Pelczyce w piśmie z dnia 16 listopada 2015 roku, znak: ZO-5041-9-2/15-jm.

Zwiększenie obszaru aglomeracji Pelczyce wynika z konieczności likwidacji oczyszczalni ścieków w Sarniku i niezbędnej budowy ok. 4 km sieci kanalizacyjnej oraz modernizacji oczyszczalni ścieków w Pelczycach wraz z modernizacją przepompowni ścieków na terenie gminy Pelczyce.

W ramach planowanej inwestycji planuje się rozbudowę i przebudowę oczyszczalni ścieków w Pelczycach o przepustowości z $Q_{\text{srđ.}} 600 \text{ m}^3/\text{d}$ do przepustowości $Q_{\text{srđ.}} 900 \text{ m}^3/\text{d}$; budowę kanalizacji sanitarnej i grawitacyjnej w miejscowościach: Niesporowice – Sarnik – Łyskowo - Pelczyce wraz z likwidacją oczyszczalni ścieków w m. Sarnik. Łączna długość kanalizacji sanitarnej grawitacyjnej i tłocznej planowanej do budowy wynosi ok. 4 km. W ramach inwestycji planuje się także remont i modernizację przepompowni ścieków na terenie aglomeracji.

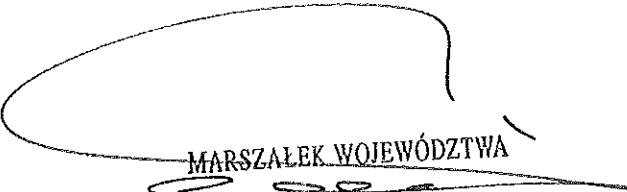
Wyznaczenie nowego obszaru aglomeracji związane jest także z rozwojem gospodarczym gminy. Na terenie aglomeracji wyznaczona została Kostrzyńsko - Słubicka Specjalna Strefa Ekonomiczna. Wraz z rozwojem gminy związany jest napływ ludności. Poszerzenie aglomeracji konieczne jest z uwagi na pozyskanie funduszy unijnych na wykonanie wskazanego zamierzenia inwestycyjnego.

Na terenie aglomeracji nie ma stref ochronnych ujęć wody obejmujących tereny ochrony bezpośredniej i tereny ochrony pośredniej.

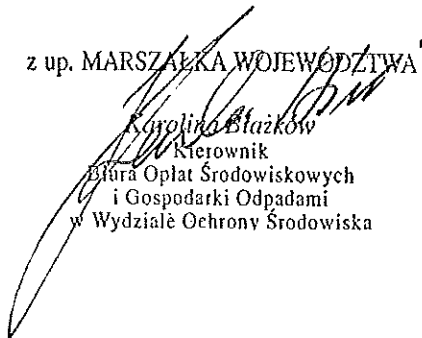
Na terenie aglomeracji znajduje się Główny Zbiornik Wód Podziemnych (GZWP) 135 Barlinek. Zbiornik o łącznej powierzchni 170 km^2 przeznaczony jest przede wszystkim do zabezpieczenia rezerw wód do wykorzystania w przyszłości. Zgodnie z rozporządzeniem Rady Ministrów z dnia 27 czerwca 2006 roku, w sprawie przebiegu granic obszarów dorzeczy i regionów wodnych (Dz. U. Nr 126, poz. 878 ze zmianami) zbiornik wód Nr 135 zakwalifikowano do obszaru dorzecza Odry. Około 48 % powierzchni zbiornika położone jest w regionie wodnym Dolnej Odry i Przymorza Zachodniego (RZGW Szczecin), a 52 % w regionie wodnym Warty (RZGW Poznań).

Na obszarze proponowanej aglomeracji występują obszary objęte formą ochrony przyrody.

Wejście w życie uchwały nie obciąży budżetu Województwa Zachodniopomorskiego. Wyznaczenie przedmiotowej aglomeracji umożliwi gminie ubieganie się o środki z funduszy celowych na realizację przedsięwzięć związanych z wyposażeniem aglomeracji w wymaganą sieć kanalizacyjną dla ścieków komunalnych zakończonych oczyszczalnią ścieków.


MARSZAŁEK WOJEWÓDZTWA
Olgierd Gehlewicz

z up. MARSZAŁKA WOJEWÓDZTWA


Karolina Błażkiewicz
Kierownik
Biura Opłat Środowiskowych
i Gospodarki Odpadami
w Wydziale Ochrony Środowiska