

Projekt uchwały Nr 155/1/15
Data rej. 05.11.15
Data skier. do Komisji 06.11.15
Spodziewany termin sesji 17.11.15

Uchwała Nr

Sejmiku Województwa Zachodniopomorskiego
z dnia 2015 r.

w sprawie wyznaczenia Karlino oraz likwidacji aglomeracji Karlino, wyznaczonej rozporządzeniem Nr 40/2008 Wojewody Zachodniopomorskiego z dnia 17 września 2008 roku.

Na podstawie art. 43 ust. 2a ustawy z dnia 18 lipca 2001 r. Prawo wodne (Dz. U. z 2015 r. poz. 469, poz. 1590), art. 22 ust. 2 ustawy z dnia 5 stycznia 2011 r. o zmianie ustawy – Prawo wodne oraz niektórych innych ustaw (Dz. U. Nr 32, poz. 159, zmiana: Dz. U. z 2014 r. poz. 850) oraz § 3 i 4 rozporządzenia Ministra Środowiska z dnia 28 lipca 2014 r. w sprawie sposobu wyznaczania obszaru i granic aglomeracji (Dz. U. z 2014 r. poz. 995)

Sejmik Województwa Zachodniopomorskiego uchwala, co następuje:

§ 1

Wyznacza się aglomerację Karlino o liczbie mieszkańców (RLM) 9400, położoną w powiecie białogardzkim, w województwie zachodniopomorskim, z oczyszczalnią ścieków w Karlinie, której obszar obejmuje miejscowości oznaczone na załączonej mapie jako: Daszewo, Domacyno, Gościnko, Karlinko, Karścino, Karwin, Kowańcz, Kozia Góra, Krukowo, Krzywopłoty, Lubiechowo, Kolonia Daszewo, Malonowo, Mierzyn, Mierzynek, Pobłocie Wielkie, Syrkowice, Ubysławice, Zwartowo, Karlino – w gminie Karlino i Redlino – w gminie Białogard.

§ 2

Obszar i granice aglomeracji, o której mowa w § 1, są oznaczone na mapie w skali 1:25 000, stanowiącej załącznik do uchwały.

§ 3

Likwiduje się aglomerację Karlino wyznaczoną rozporządzeniem Nr 40/2008 Wojewody Zachodniopomorskiego z dnia 17 września 2008 r. (Dz. Urz. Woj. Zachodniopomorskiego Nr 82, poz. 1757) w sprawie wyznaczenia aglomeracji Karlino.

§ 4

Traci moc rozporządzenie Wojewody Zachodniopomorskiego wskazane w § 3.

§ 5

Wykonanie uchwały powierza się Zarządowi Województwa Zachodniopomorskiego.

§ 6

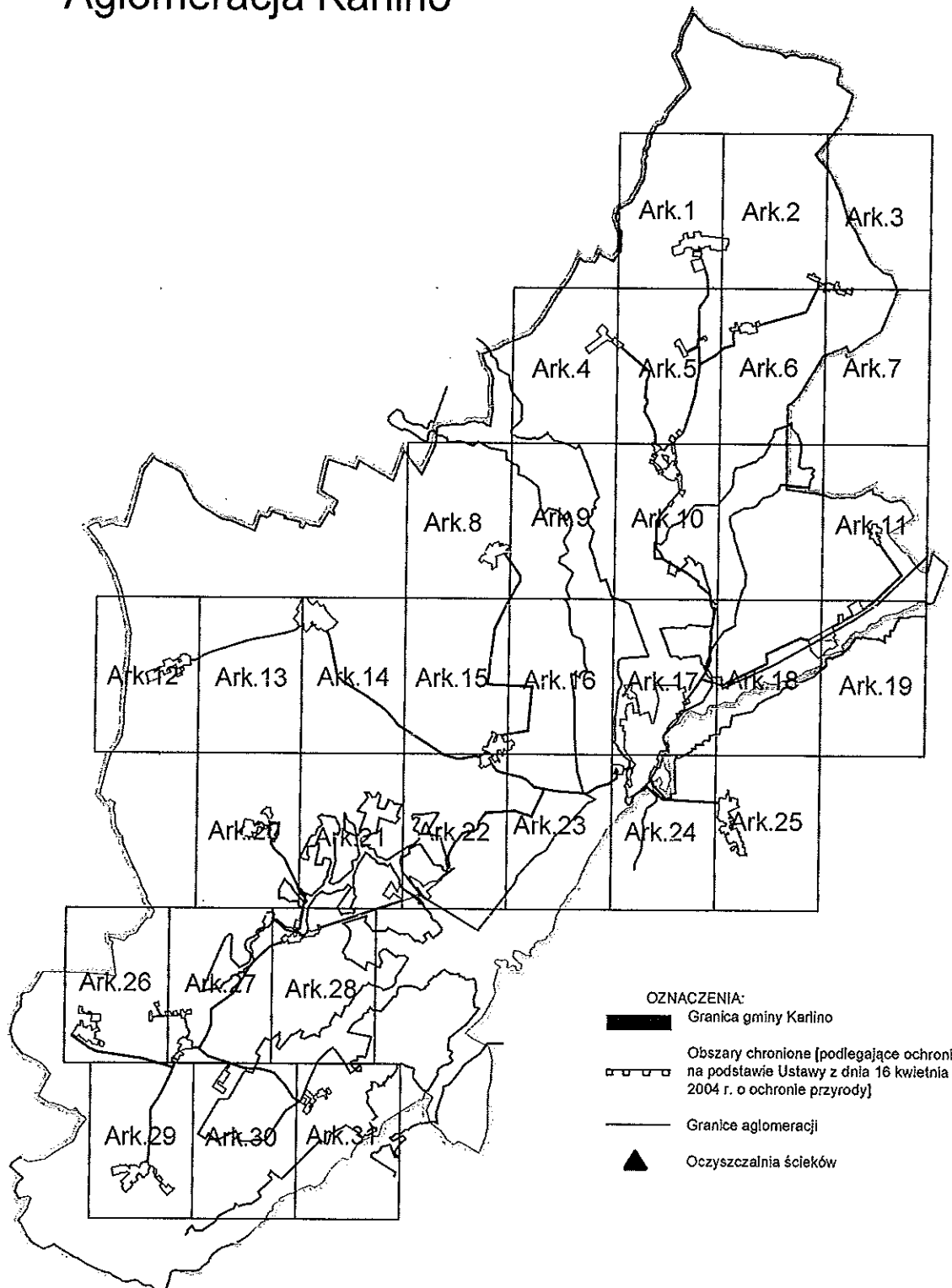
Uchwała wchodzi w życie po upływie 14 dni od dnia ogłoszenia w Dzienniku Urzędowym Województwa Zachodniopomorskiego.

*Wzrostłowa
pod względem formalno-prawnym*





100.000 100.000 100.000

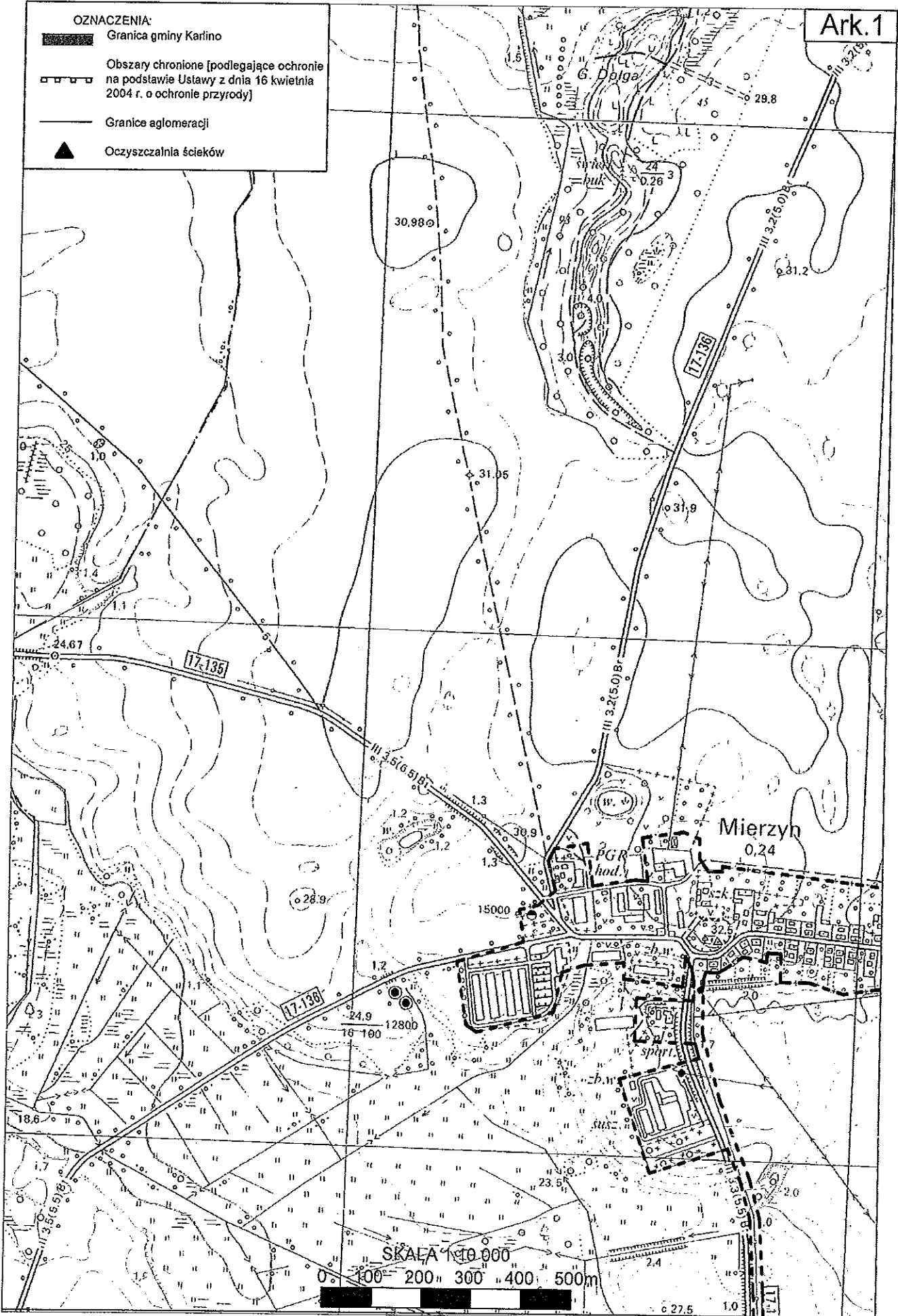
100.000 100.000 100.000

Podział na arkusze Aglomeracja Karlino



OZNACZENIA:





-  Granica gminy Karłino
-  Obszary chronione [podlegające ochronie na podstawie Ustawy z dnia 16 kwietnia 2004 r. o ochronie przyrody]
-  Granice aglomeracji
-  Oczyszczalnia ścieków

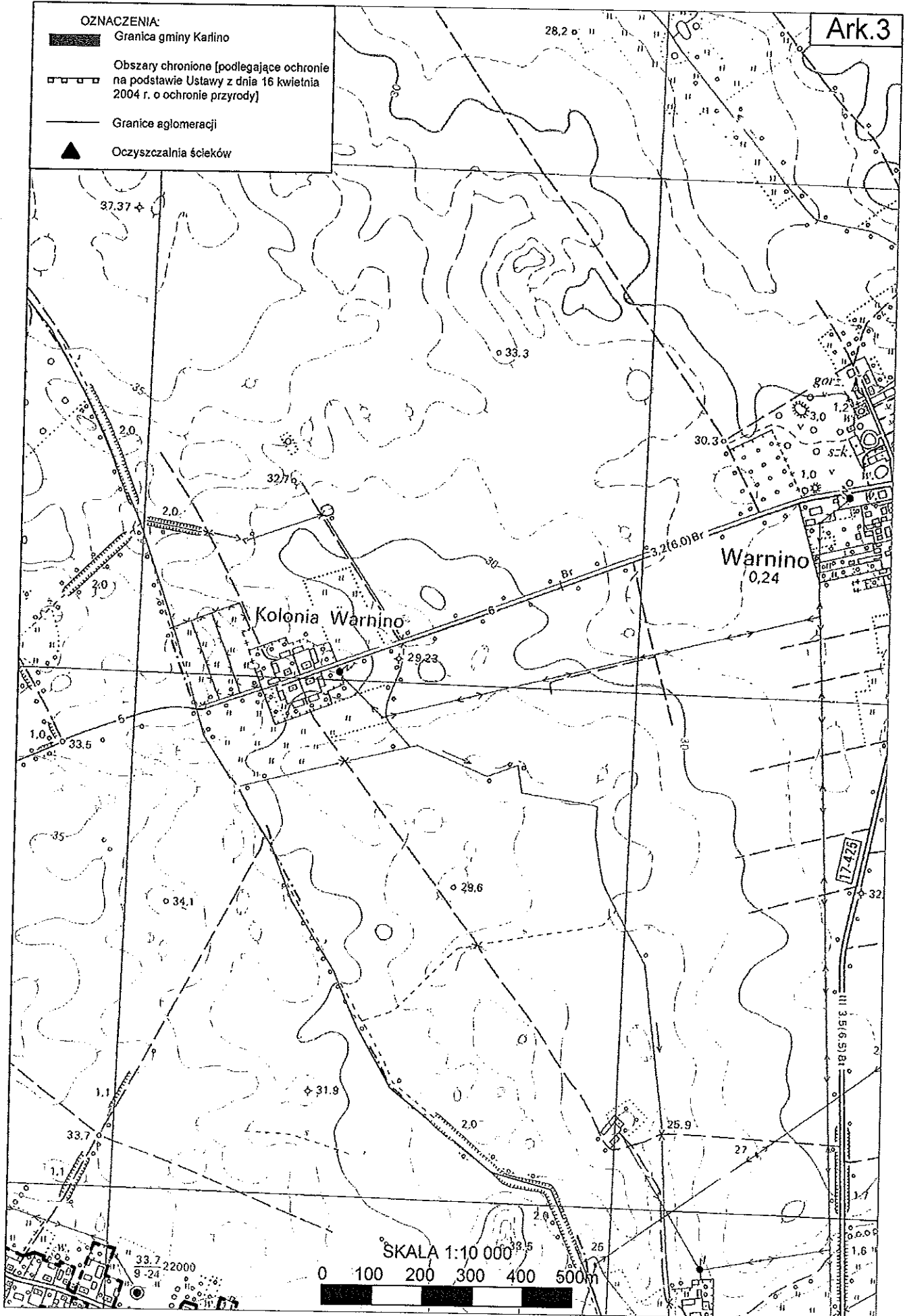


SKALA 1:10 000

0 100 200 300 400 500m

OZNACZENIA:





-  Granica gminy Karlino
-  Obszary chronione [podlegające ochronie na podstawie Ustawy z dnia 16 kwietnia 2004 r. o ochronie przyrody]
-  Granice aglomeracji
-  Oczyszczalnia ścieków

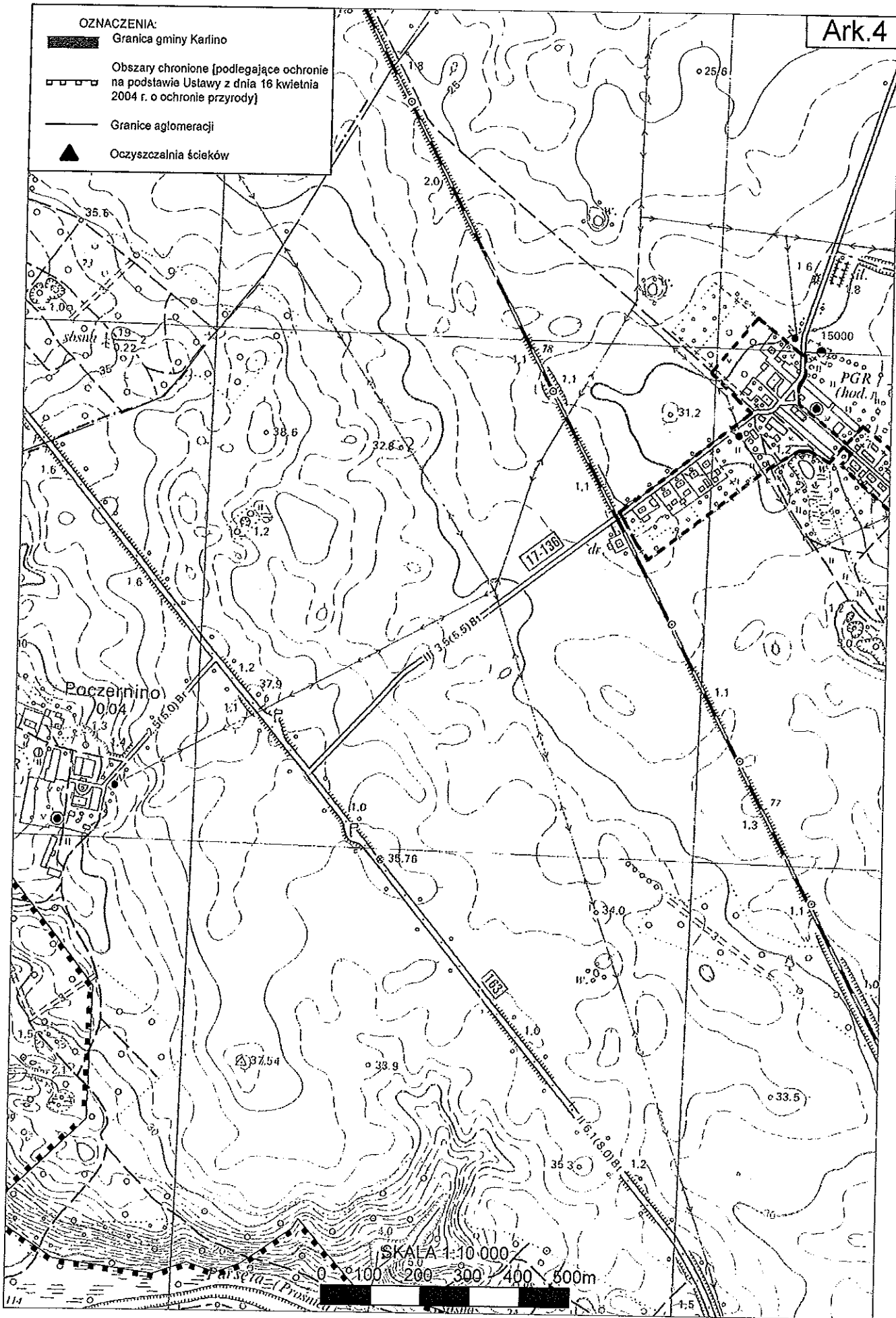


SKALA 1:10 000







OZNACZENIA:

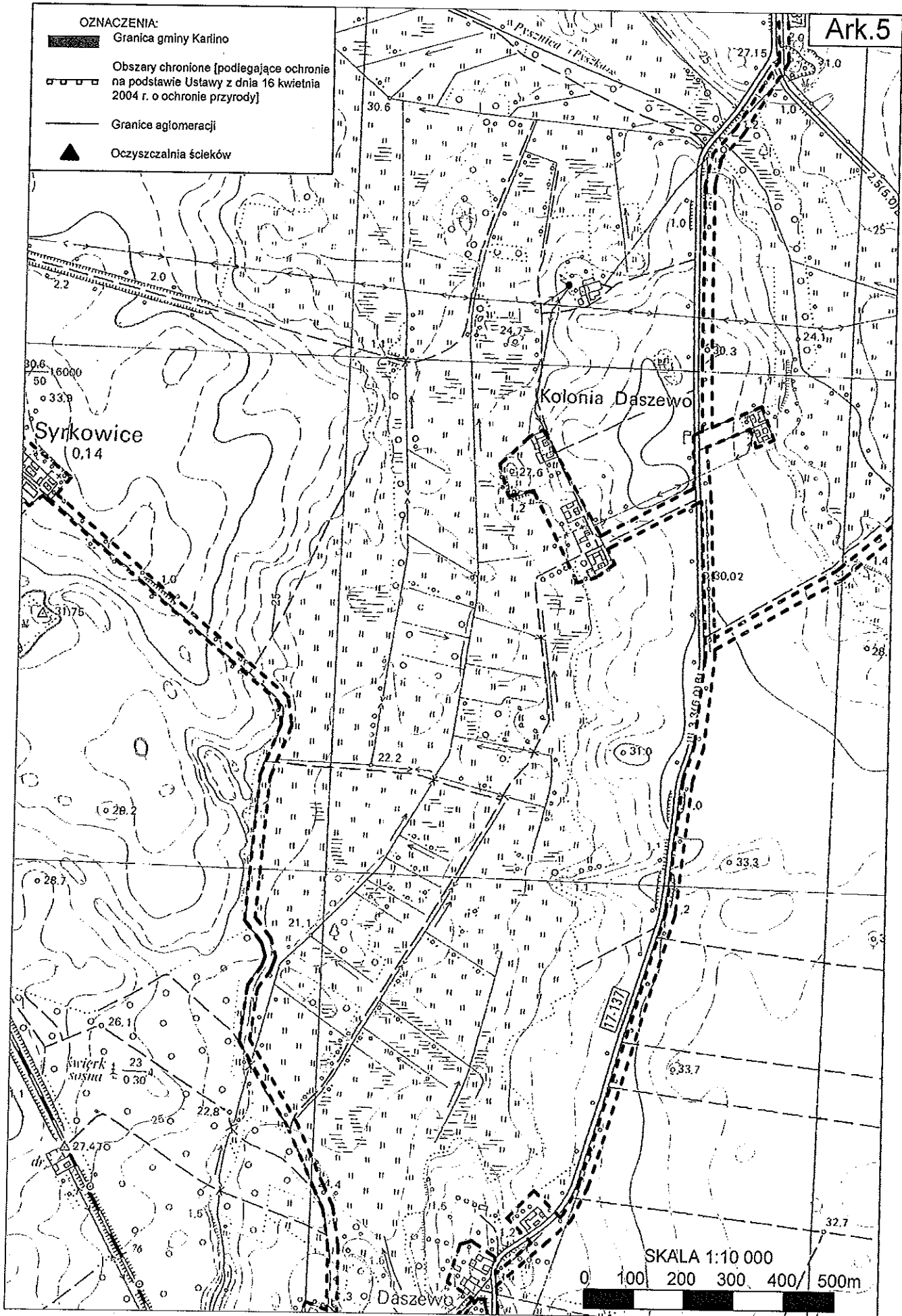
-  Granica gminy Karlino
-  Obszary chronione (podlegające ochronie na podstawie Ustawy z dnia 16 kwietnia 2004 r. o ochronie przyrody)
-  Granice aglomeracji
-  Oczyszczalnia ścieków







SKALA 1:10 000
0 100 200 300 400 500m

OZNACZENIA:

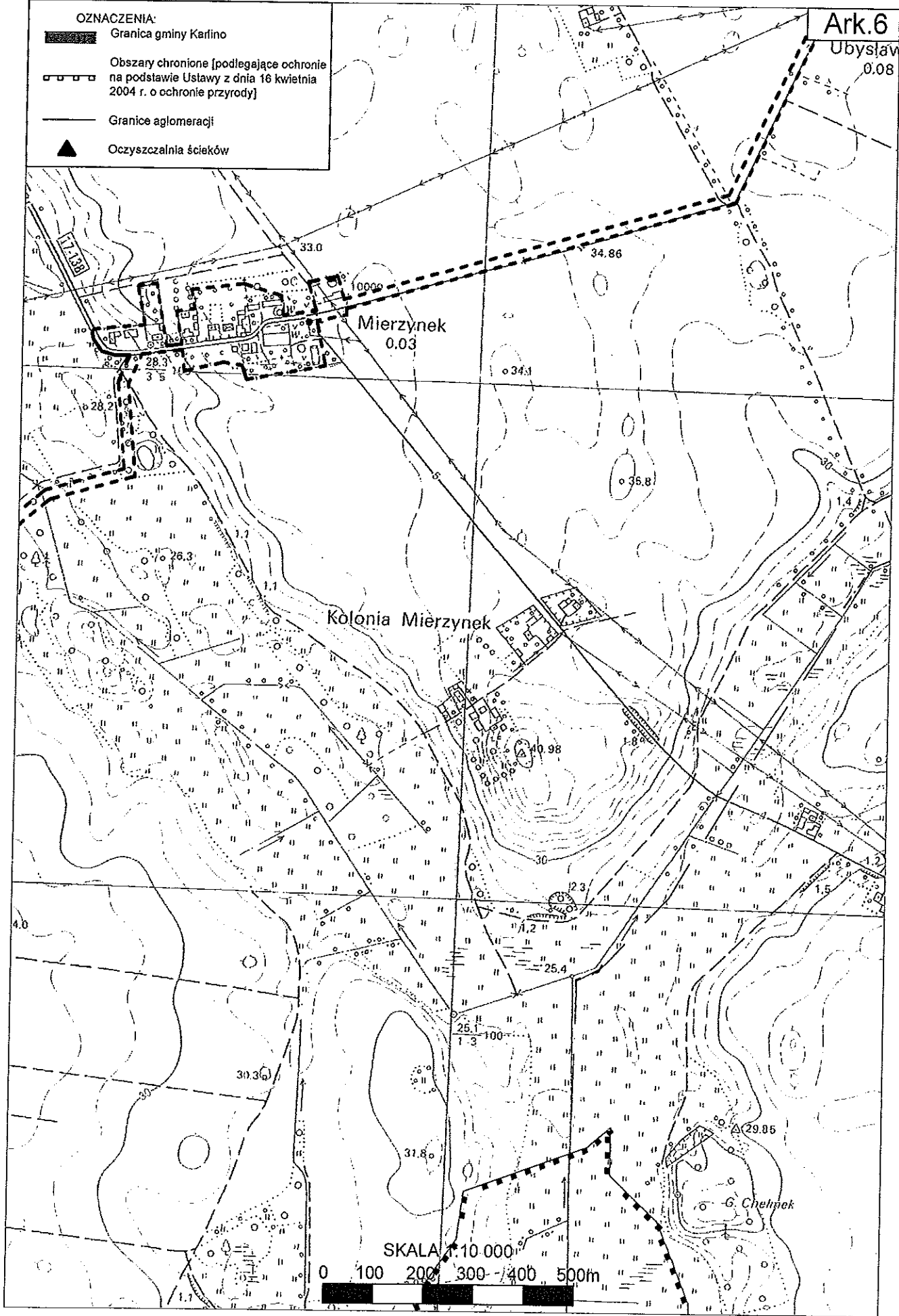
-  Granica gminy Karino
-  Obszary chronione [podlegające ochronie na podstawie Ustawy z dnia 16 kwietnia 2004 r. o ochronie przyrody]
-  Granice aglomeracji
-  Oczyszczalnia ścieków



OZNACZENIA:

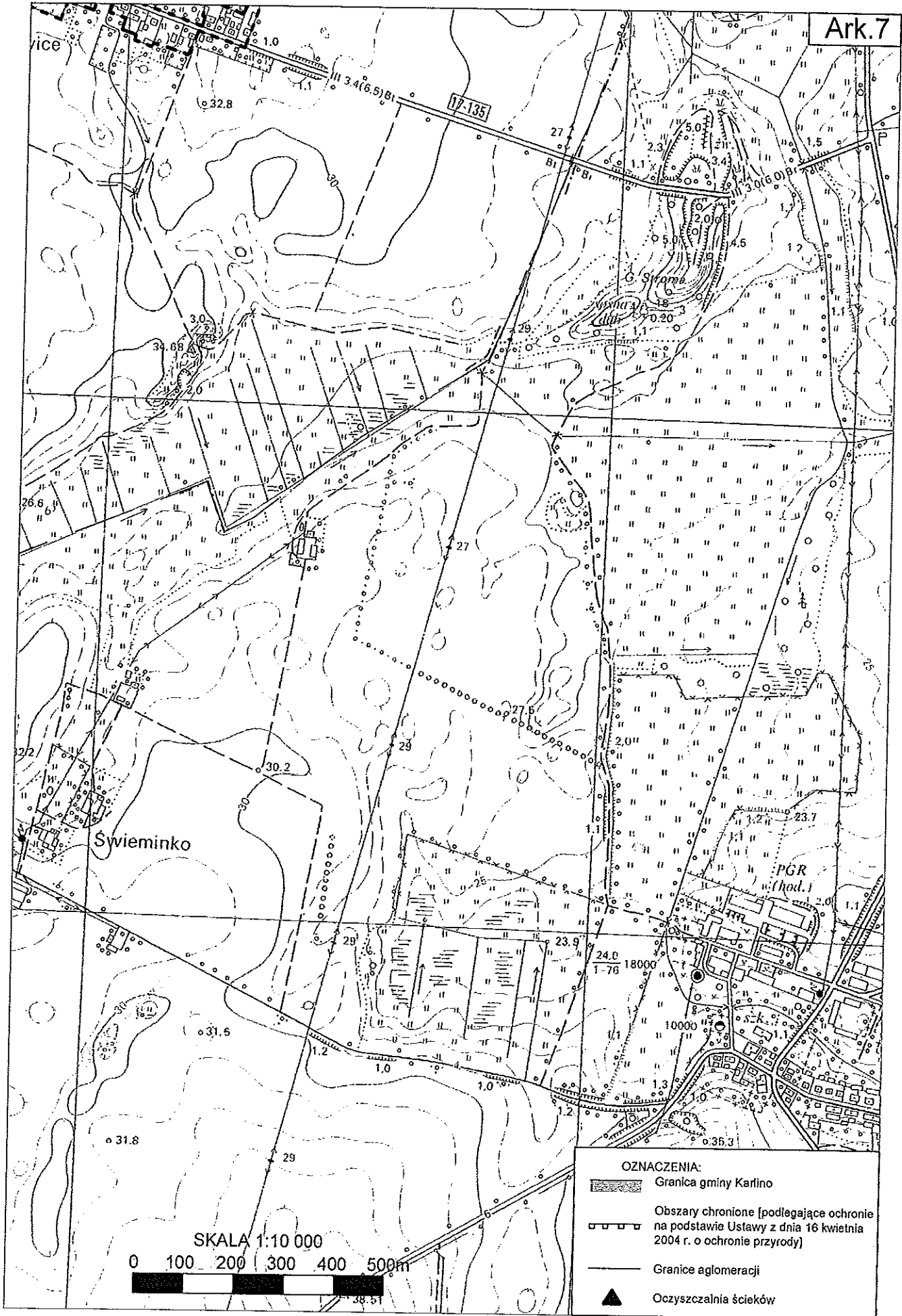
-  Granica gminy Karfino
-  Obszary chronione [podlegające ochronie na podstawie Ustawy z dnia 16 kwietnia 2004 r. o ochronie przyrody]
-  Granice aglomeracji
-  Oczyszczalnia ścieków

Ark.6
Ubysław
0.08







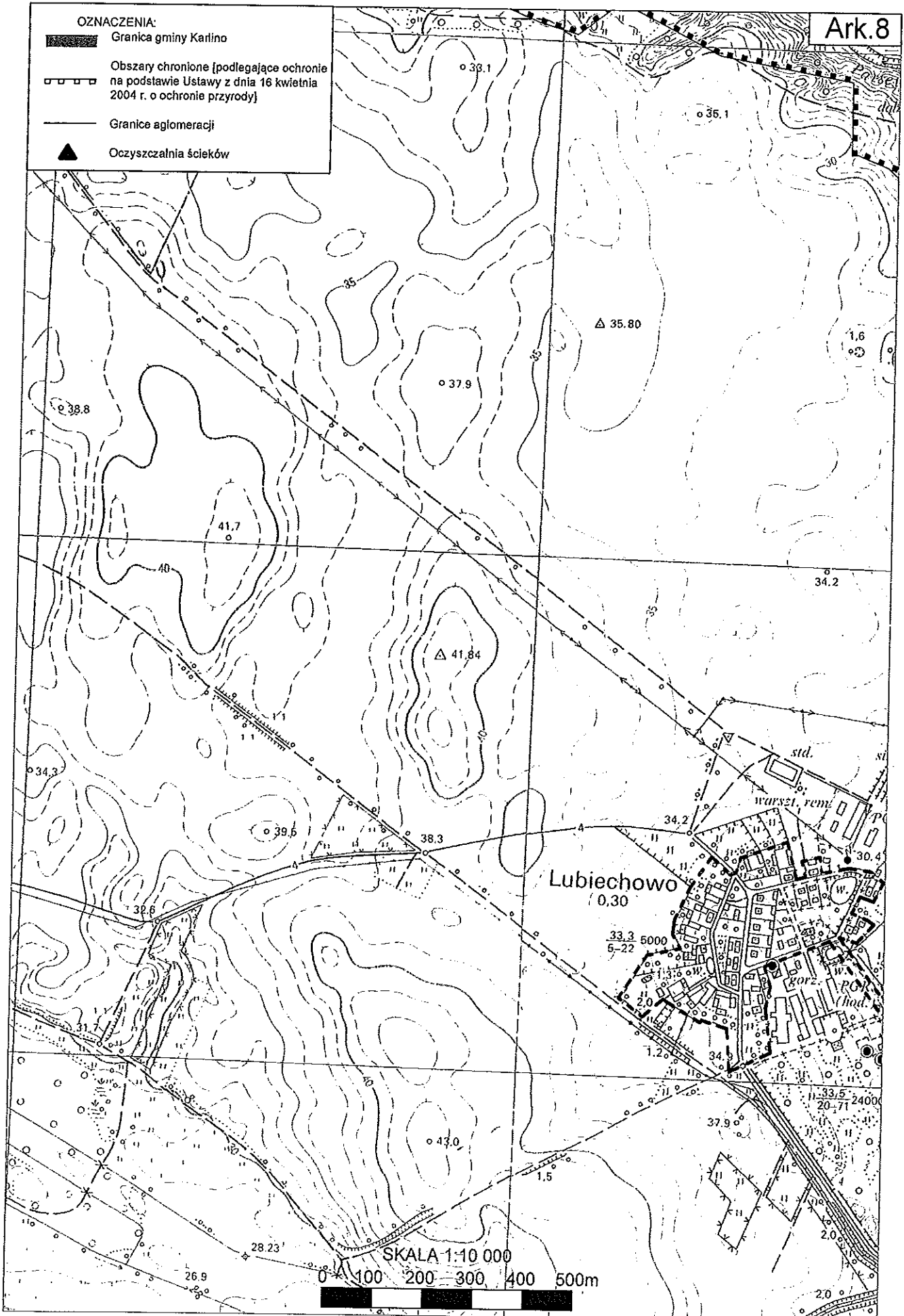
SKALA 1:10 000

0 100 200 300 400 500m



OZNACZENIA:





-  Granica gminy Karlino
-  Obszary chronione (podlegające ochronie na podstawie Ustawy z dnia 16 kwietnia 2004 r. o ochronie przyrody)
-  Granice aglomeracji
-  Oczyszczalnia ścieków

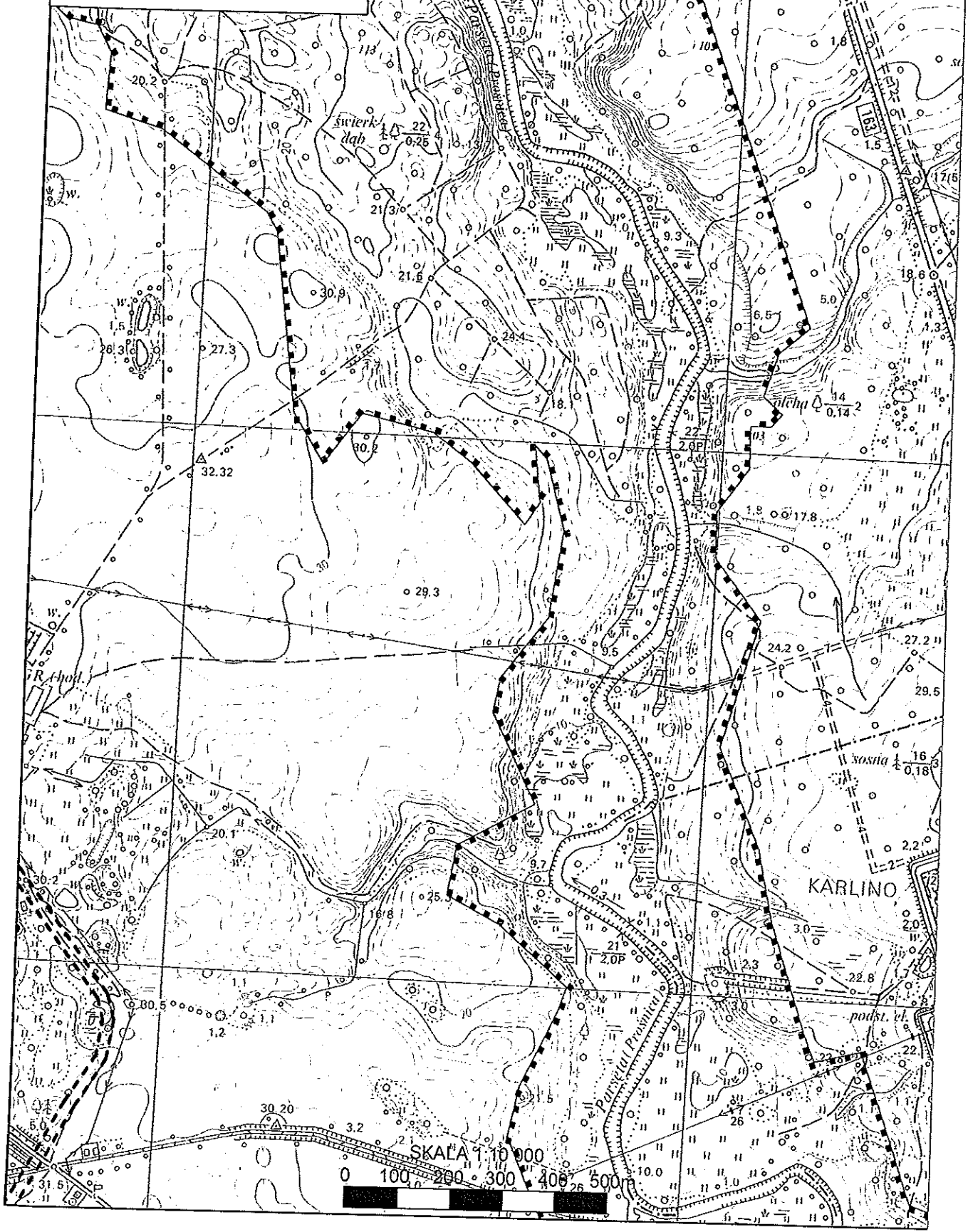


SKALA 1:10 000

0 100 200 300 400 500m

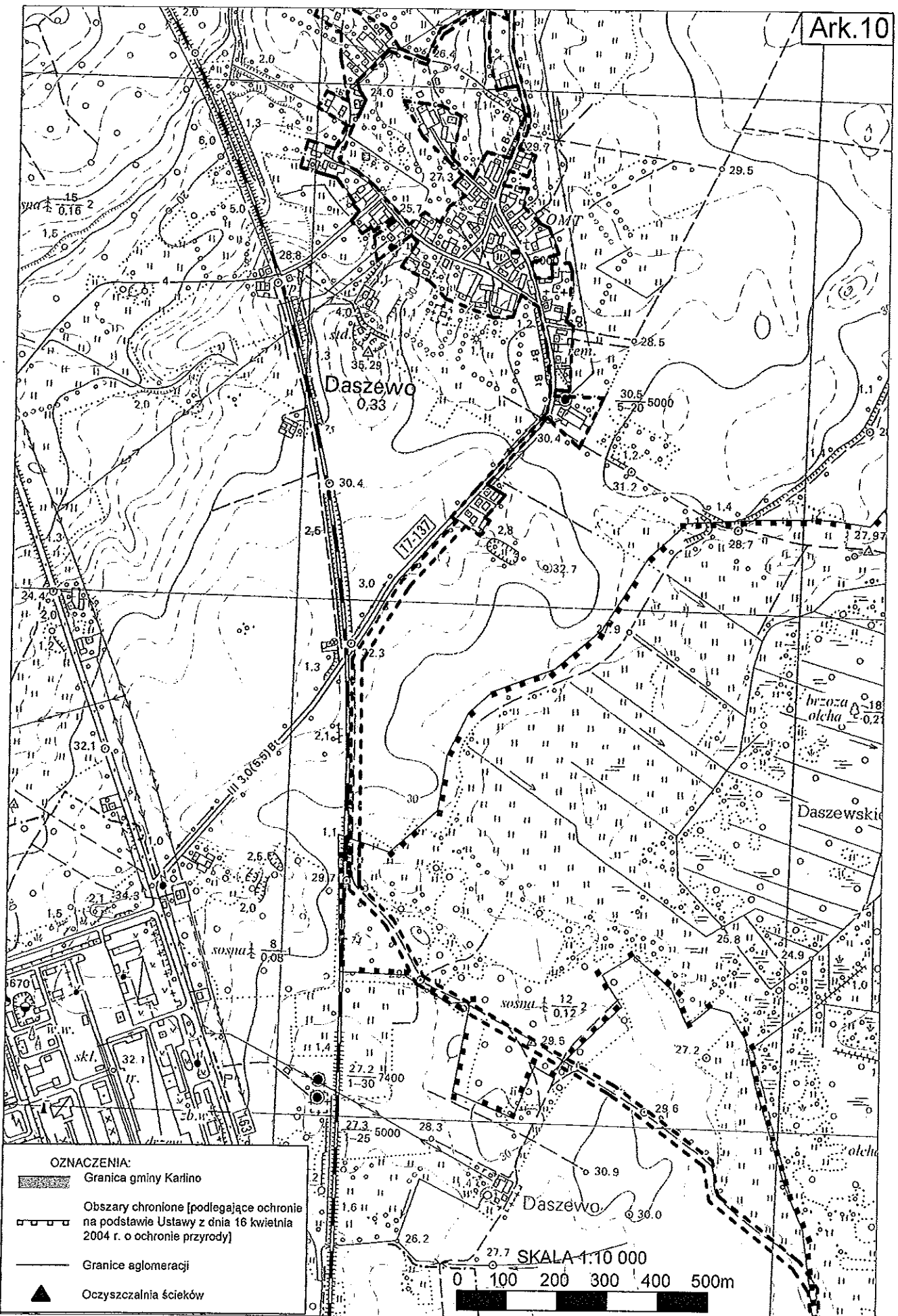
OZNACZENIA:

-  Granica gminy Karlino
-  Obszary chronione [podlegające ochronie na podstawie Ustawy z dnia 16 kwietnia 2004 r. o ochronie przyrody]
-  Granice aglomeracji
-  Oczyszczalnia ścieków







SKALA 1:10 000

0 100 200 300 400 500m







OZNACZENIA:

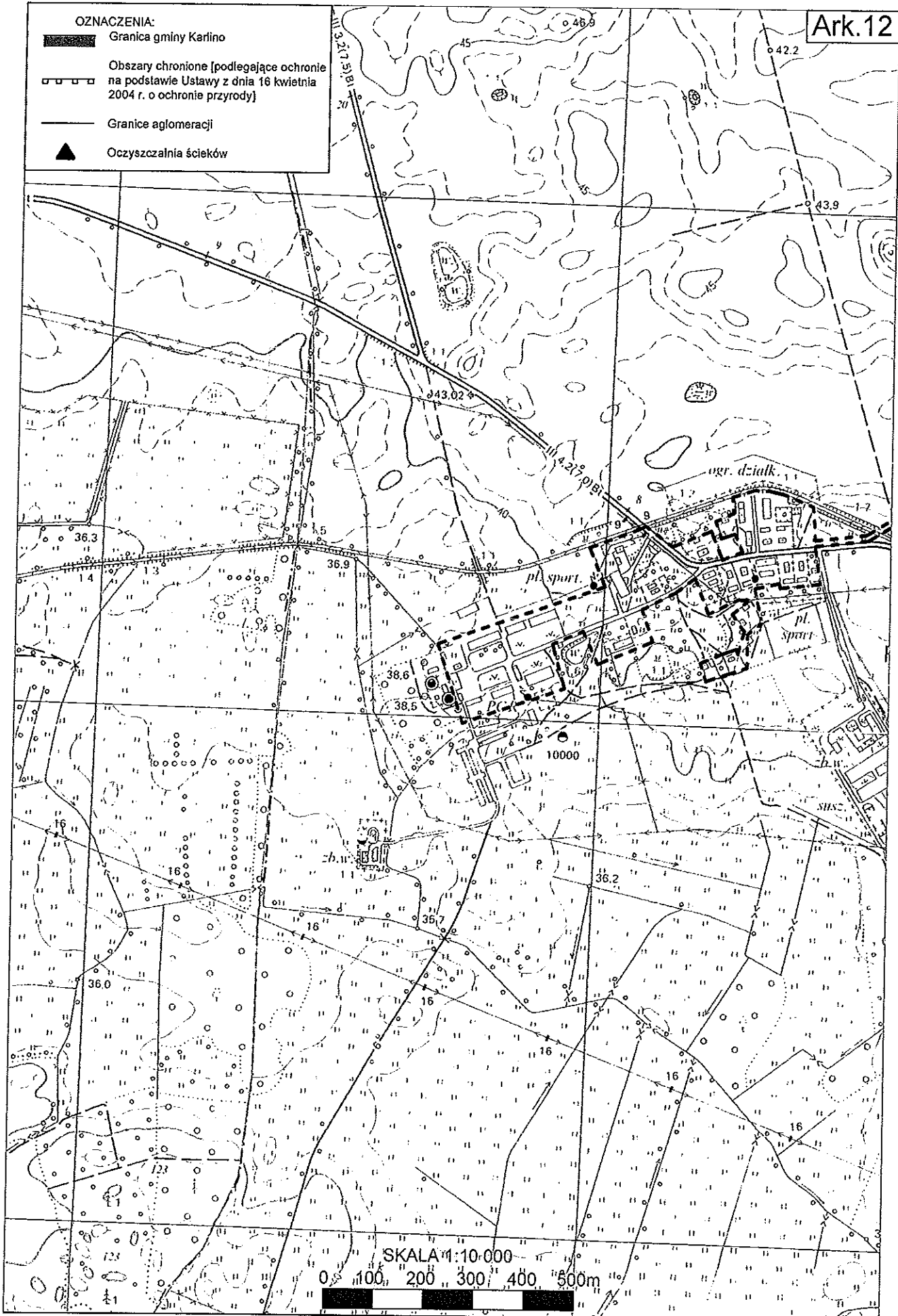
-  Granica gminy Karlıno
-  Obszary chronione [podlegające ochronie na podstawie Ustawy z dnia 16 kwietnia 2004 r. o ochronie przyrody]
-  Granice aglomeracji
-  Oczyszczalnia ścieków

SKALA 1:10 000

0 100 200 300 400 500m

OZNACZENIA:





-  Granica gminy Karłino
-  Obszary chronione [podlegające ochronie na podstawie Ustawy z dnia 16 kwietnia 2004 r. o ochronie przyrody]
-  Granice aglomeracji
-  Oczyszczalnia ścieków

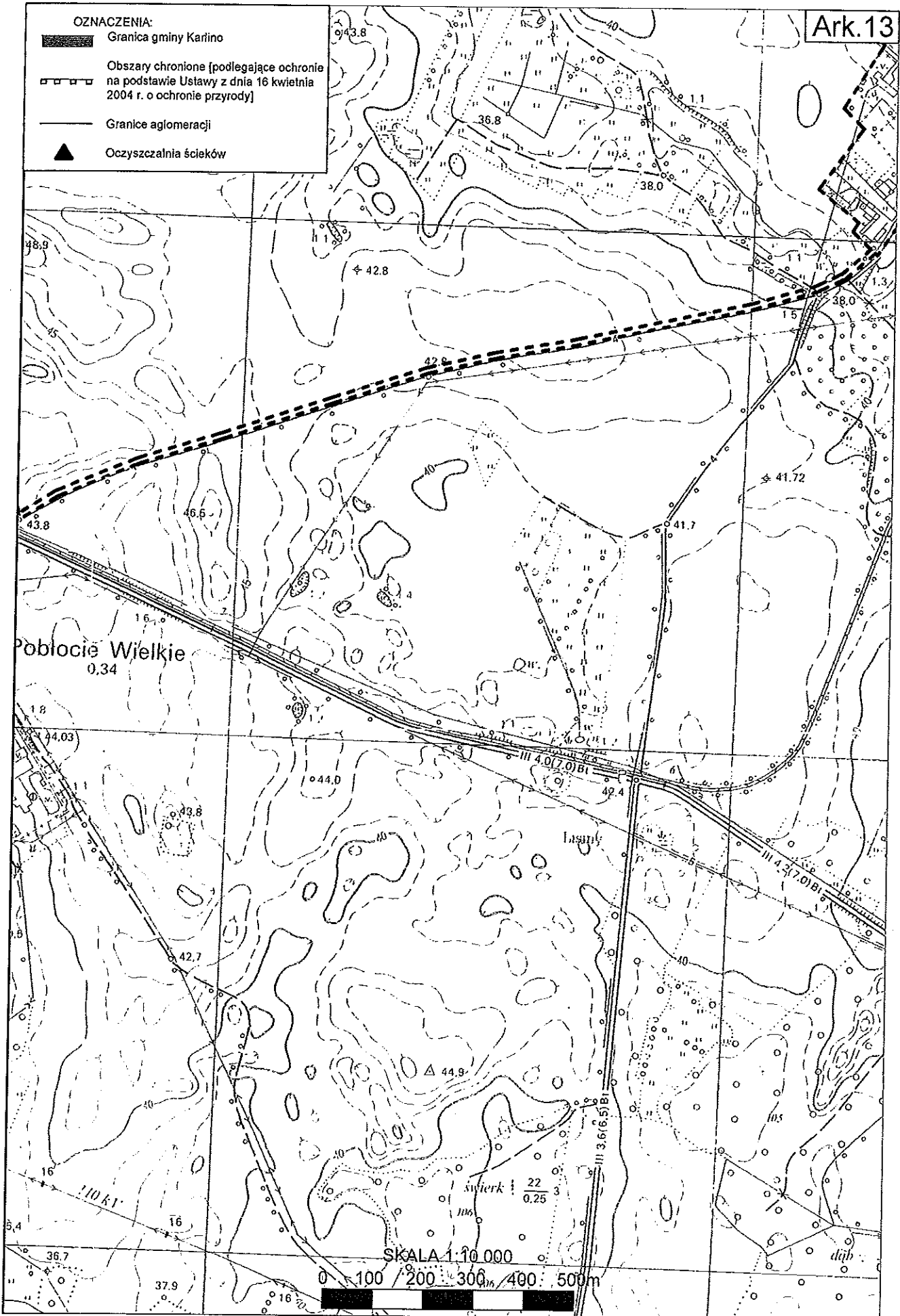


SKALA 1:10 000

0 100 200 300 400 500m

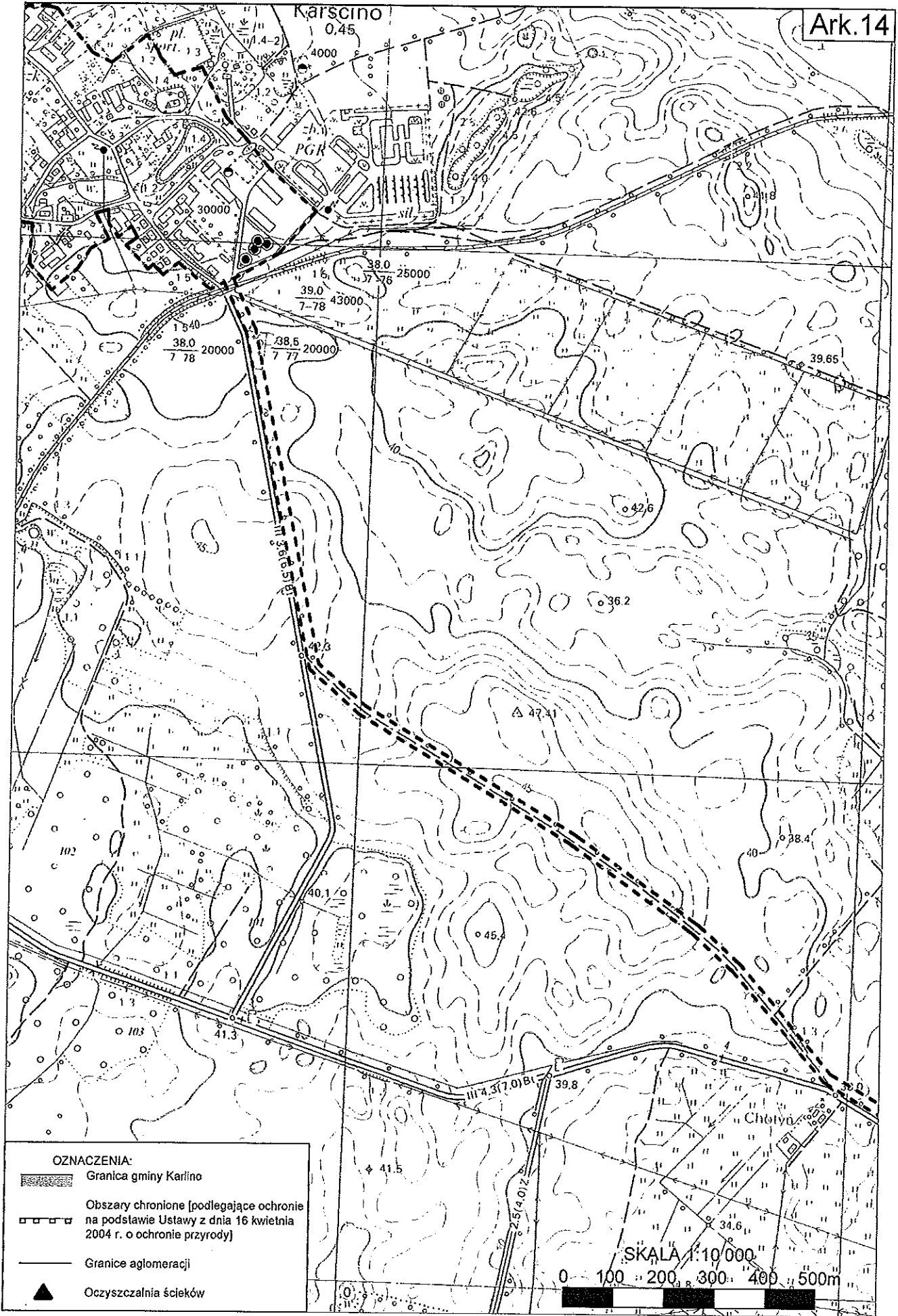
OZNACZENIA:

-  Granica gminy Karłino
-  Obszary chronione [podlegające ochronie na podstawie Ustawy z dnia 16 kwietnia 2004 r. o ochronie przyrody]
-  Granice aglomeracji
-  Oczyszczalnia ścieków







SKALA 1:10 000

0 100 200 300 400 500m







OZNACZENIA:

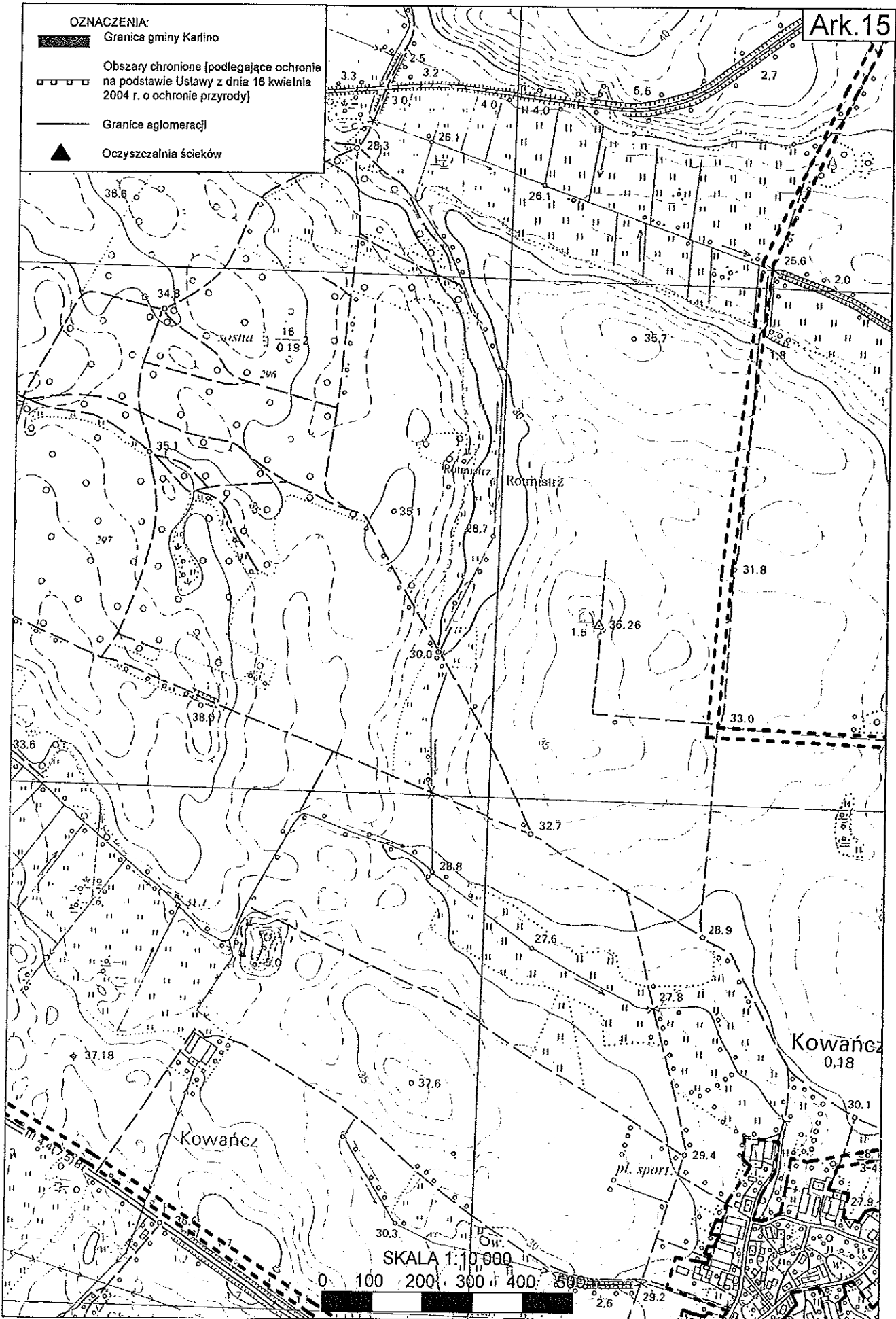
-  Granica gminy Karścino
-  Obszary chronione [podlegające ochronie na podstawie Ustawy z dnia 16 kwietnia 2004 r. o ochronie przyrody]
-  Granice aglomeracji
-  Oczyszczalnia ścieków

SKALA 1:10'000

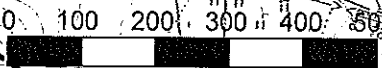
0 100 200 300 400 500m

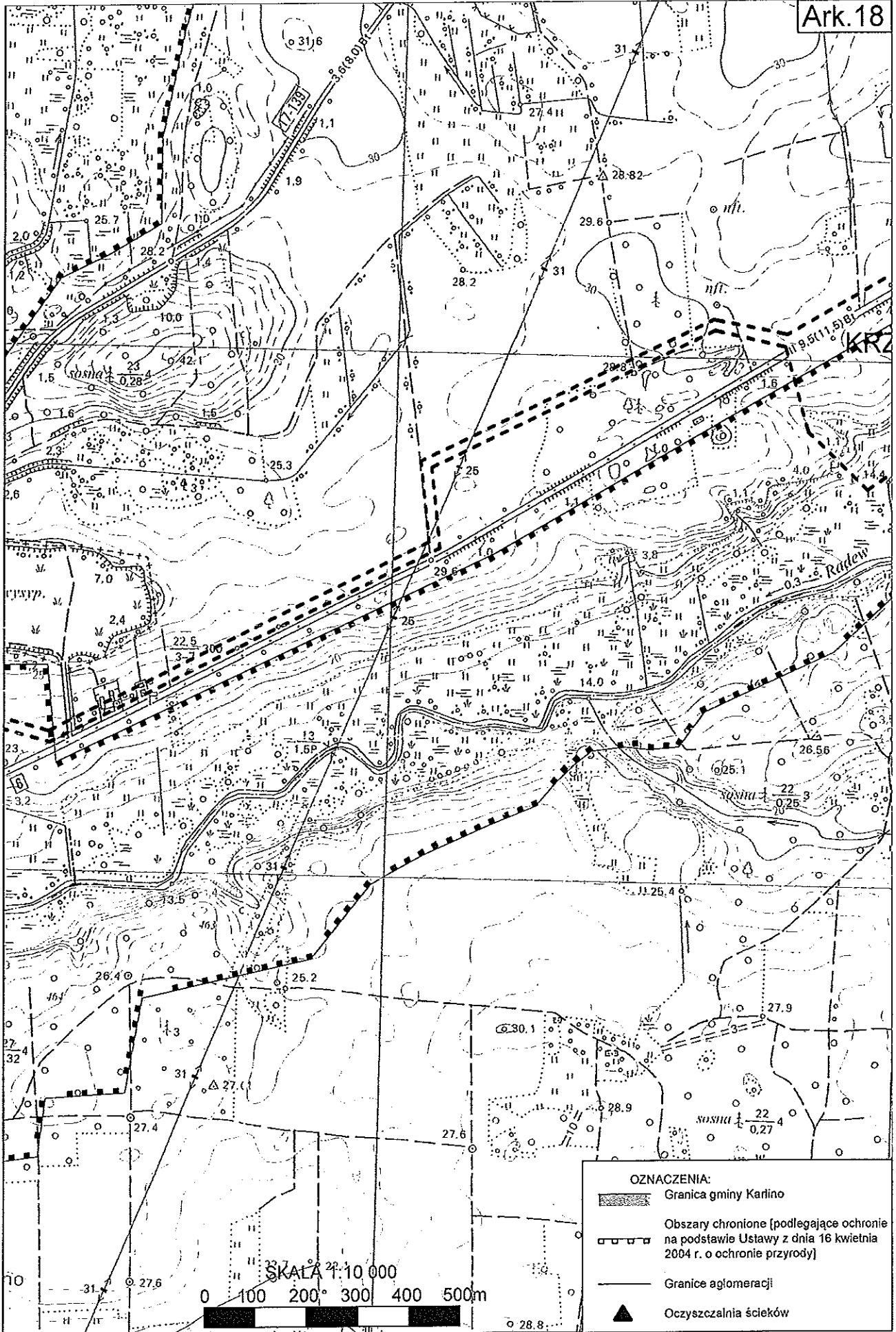
OZNACZENIA:

-  Granica gminy Karfino
-  Obszary chronione (podlegające ochronie na podstawie Ustawy z dnia 16 kwietnia 2004 r. o ochronie przyrody)
-  Granice aglomeracji
-  Oczyszczalnia ścieków







SKALA 1:10 000



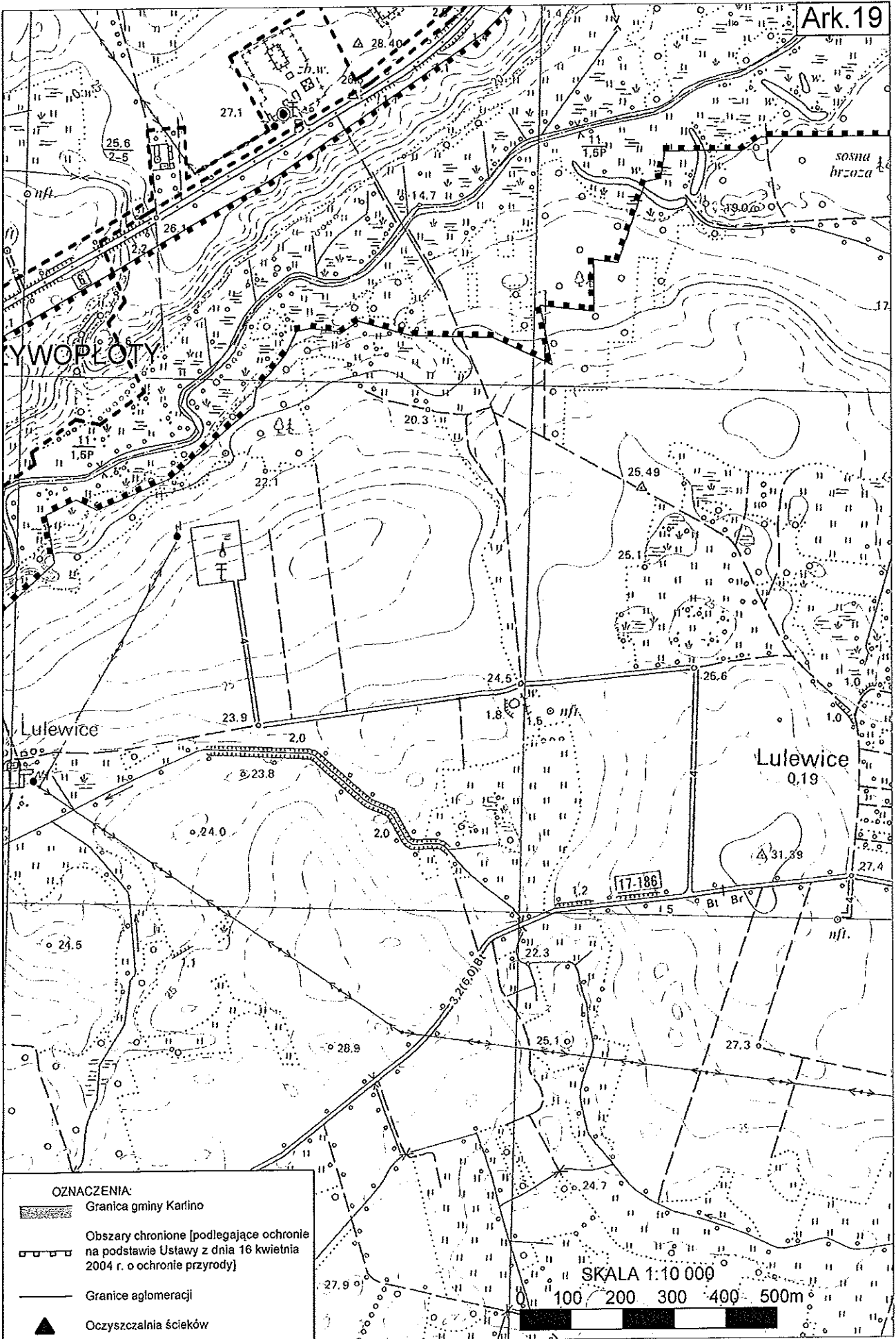


OZNACZENIA:





-  Granica gminy Kartino
-  Obszary chronione (podlegające ochronie na podstawie Ustawy z dnia 16 kwietnia 2004 r. o ochronie przyrody)
-  Granice aglomeracji
-  Oczyszczalnia ścieków

SKALA 1:10 000

0 100 200 300 400 500m







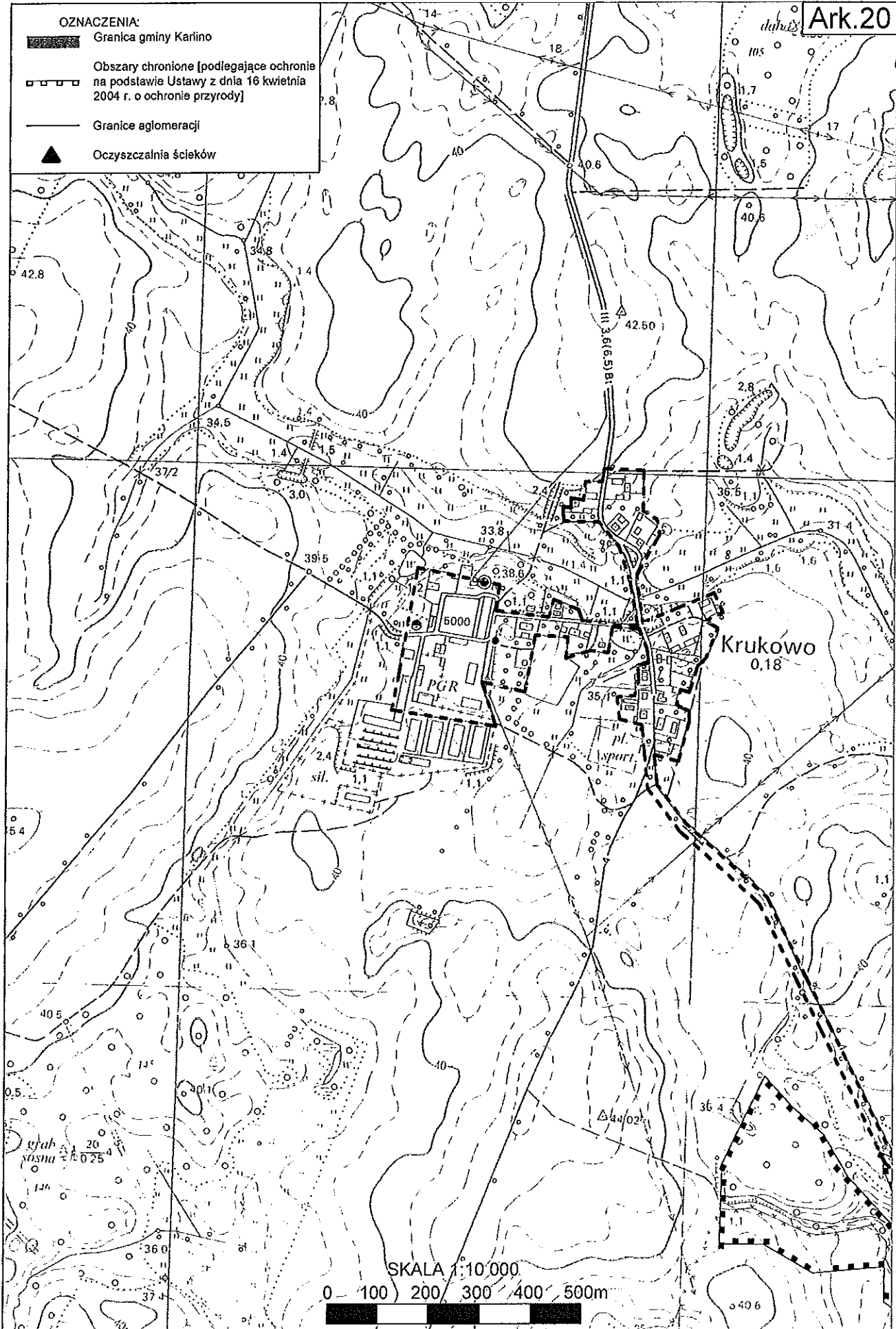
OZNACZENIA:

-  Granica gminy Karolino
-  Obszary chronione [podlegające ochronie na podstawie Ustawy z dnia 16 kwietnia 2004 r. o ochronie przyrody]
-  Granice aglomeracji
-  Oczyszczalnia ścieków





SKALA 1:10 000
 0 100 200 300 400 500m

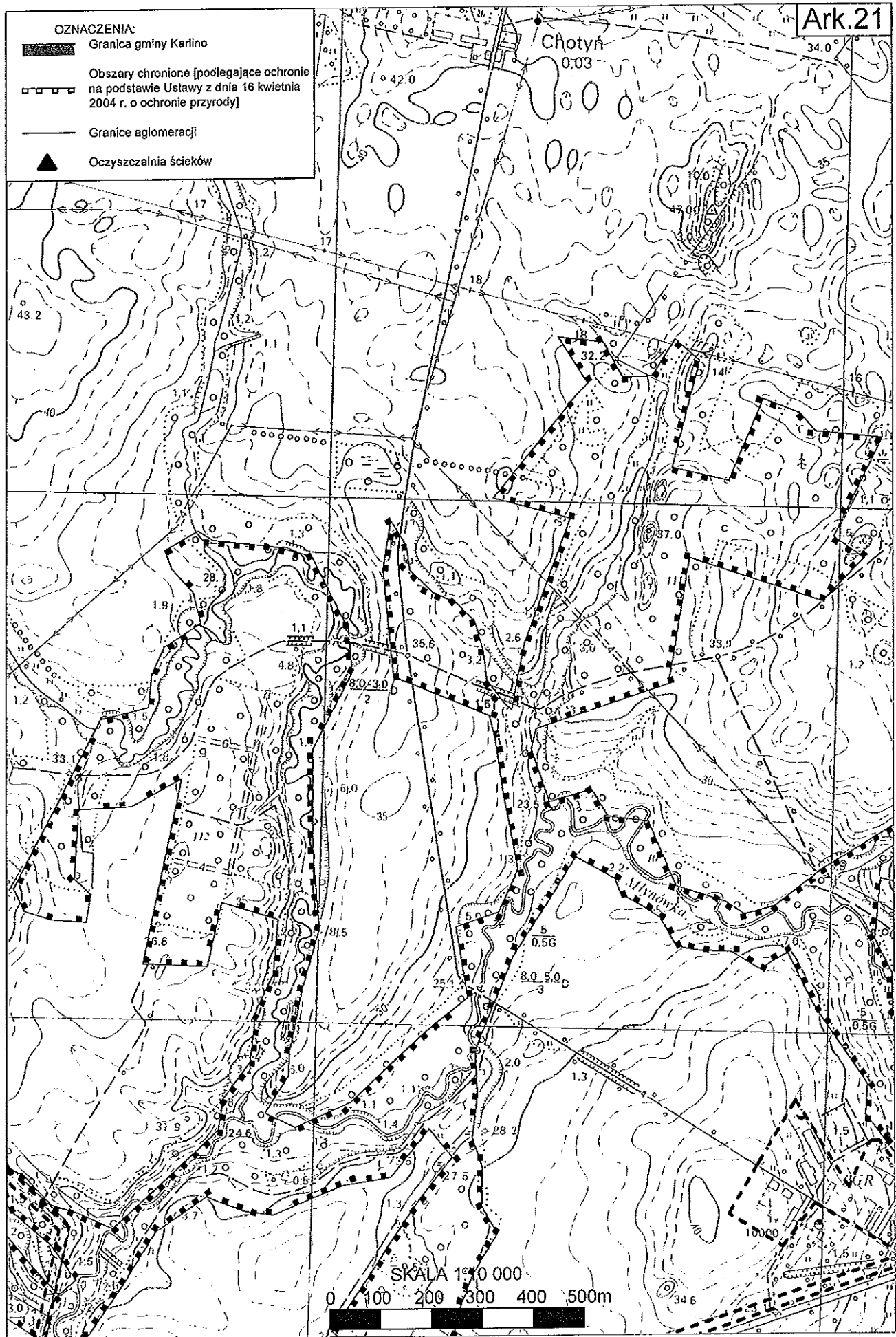
OZNACZENIA:

-  Granica gminy Karino
-  Obszary chronione [podlegające ochronie na podstawie Ustawy z dnia 16 kwietnia 2004 r. o ochronie przyrody]
-  Granice aglomeracji
-  Oczyszczalnia ścieków



OZNACZENIA:





-  Granica gminy Karlıno
-  Obszary chronione (podlegające ochronie na podstawie Ustawy z dnia 16 kwietnia 2004 r. o ochronie przyrody)
-  Granice aglomeracji
-  Oczyszczalnia ścieków

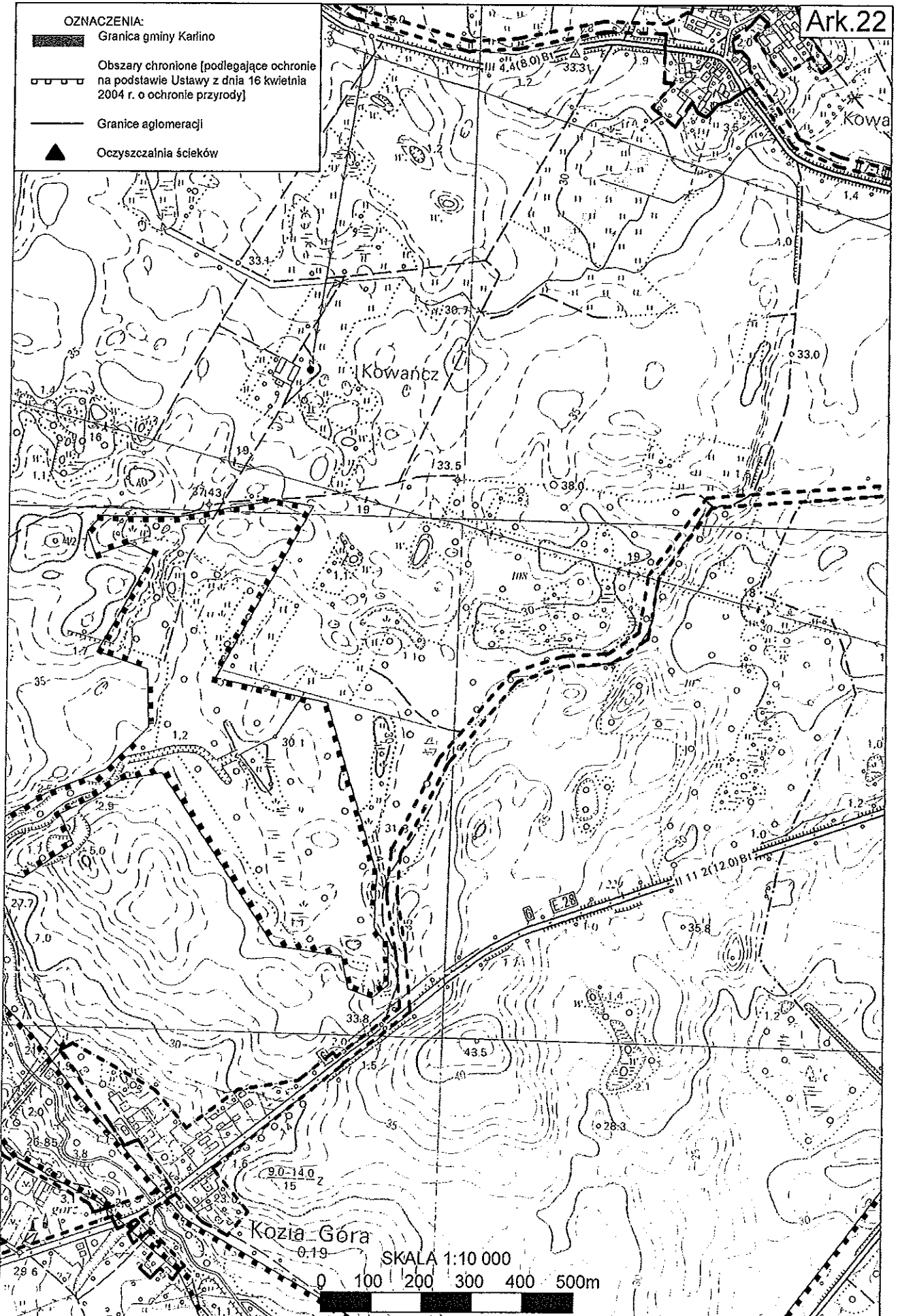


SKALA 1:40 000

0 100 200 300 400 500m

OZNACZENIA:

-  Granica gminy Karino
-  Obszary chronione (podlegające ochronie na podstawie Ustawy z dnia 16 kwietnia 2004 r. o ochronie przyrody)
-  Granice aglomeracji
-  Oczyszczalnia ścieków







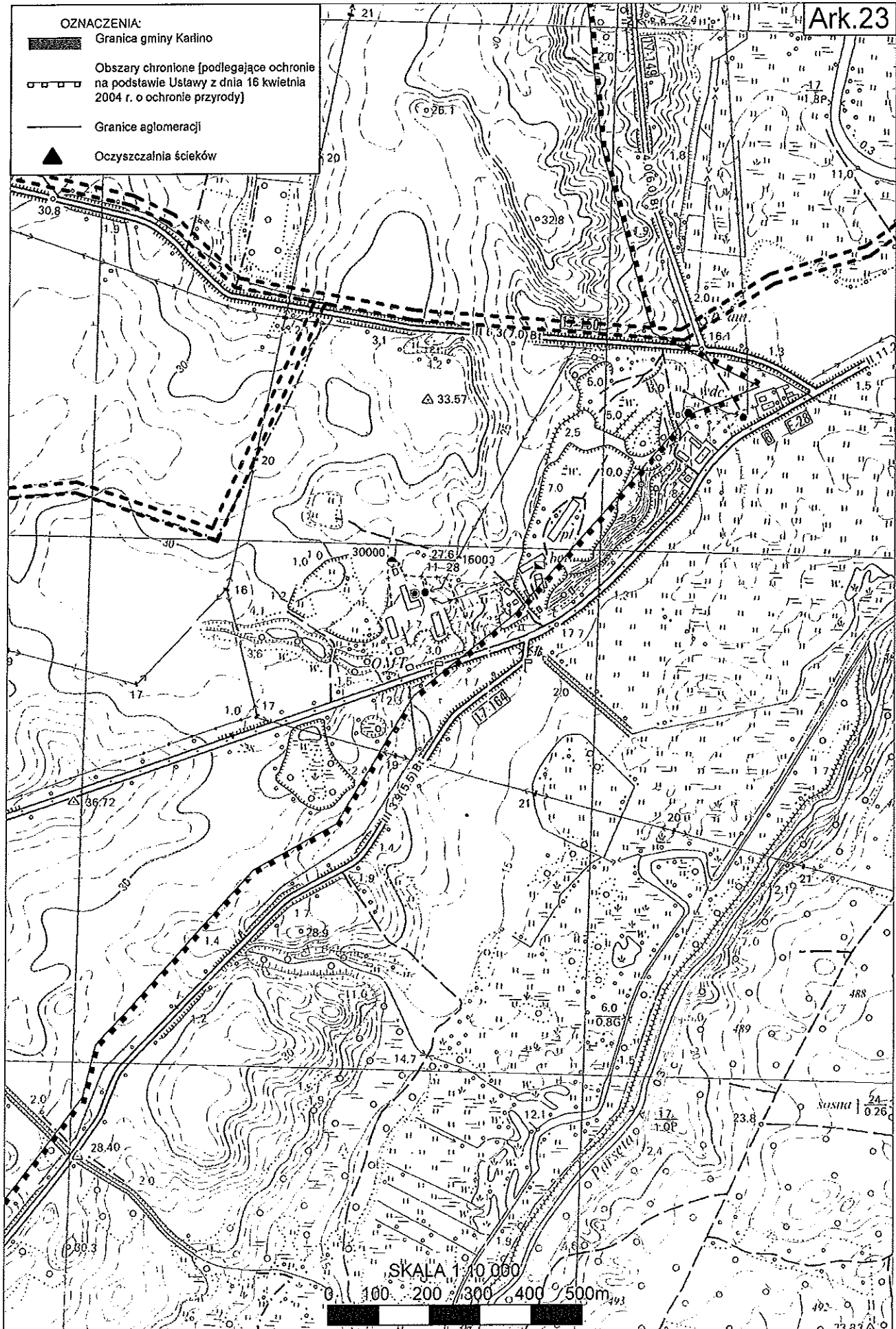
Kozia Góra

SKALA 1:10 000

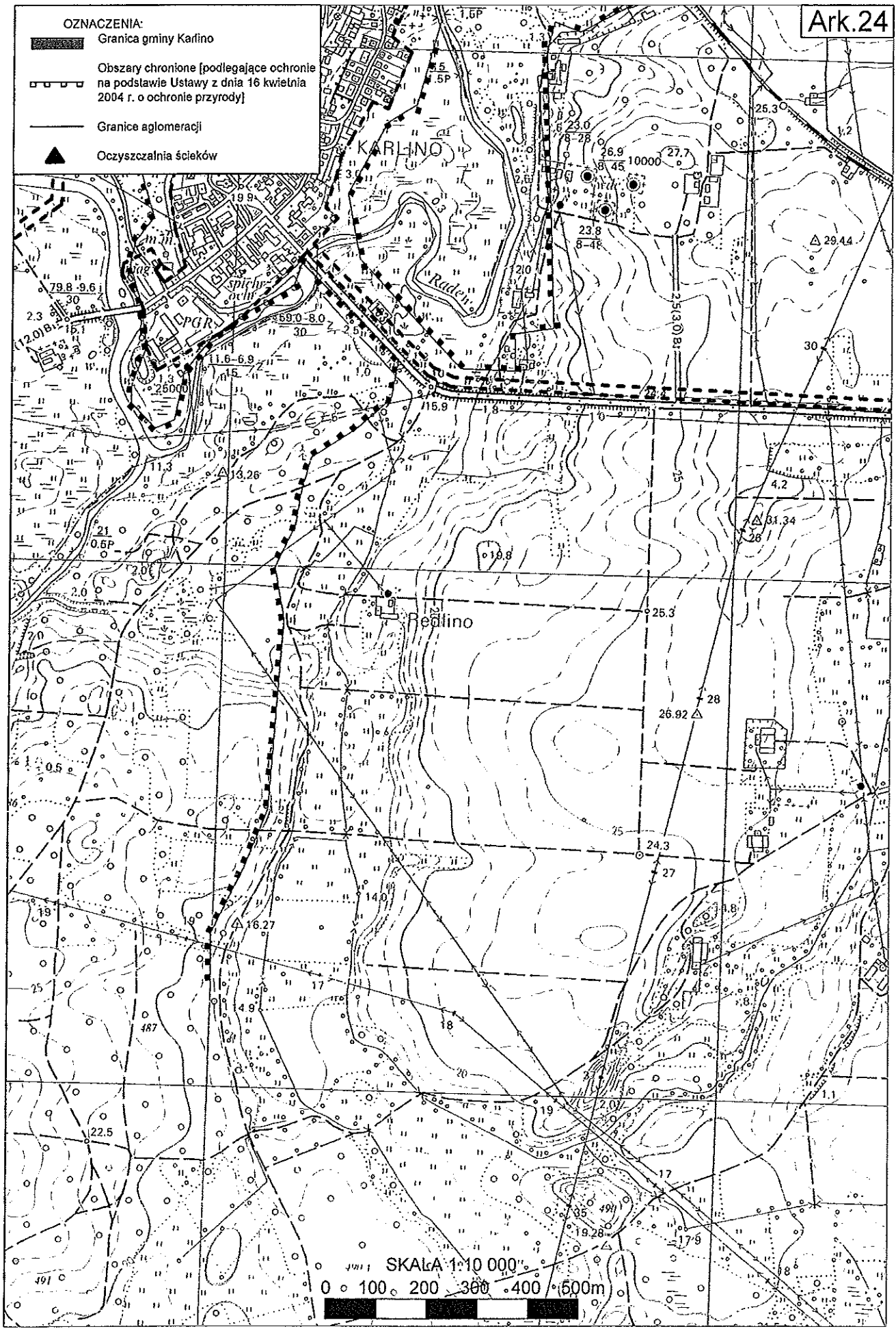
0 100 200 300 400 500m

OZNACZENIA:

-  Granica gminy Karfino
-  Obszary chronione [podlegające ochronie na podstawie Ustawy z dnia 16 kwietnia 2004 r. o ochronie przyrody]
-  Granice aglomeracji
-  Oczyszczalnia ścieków






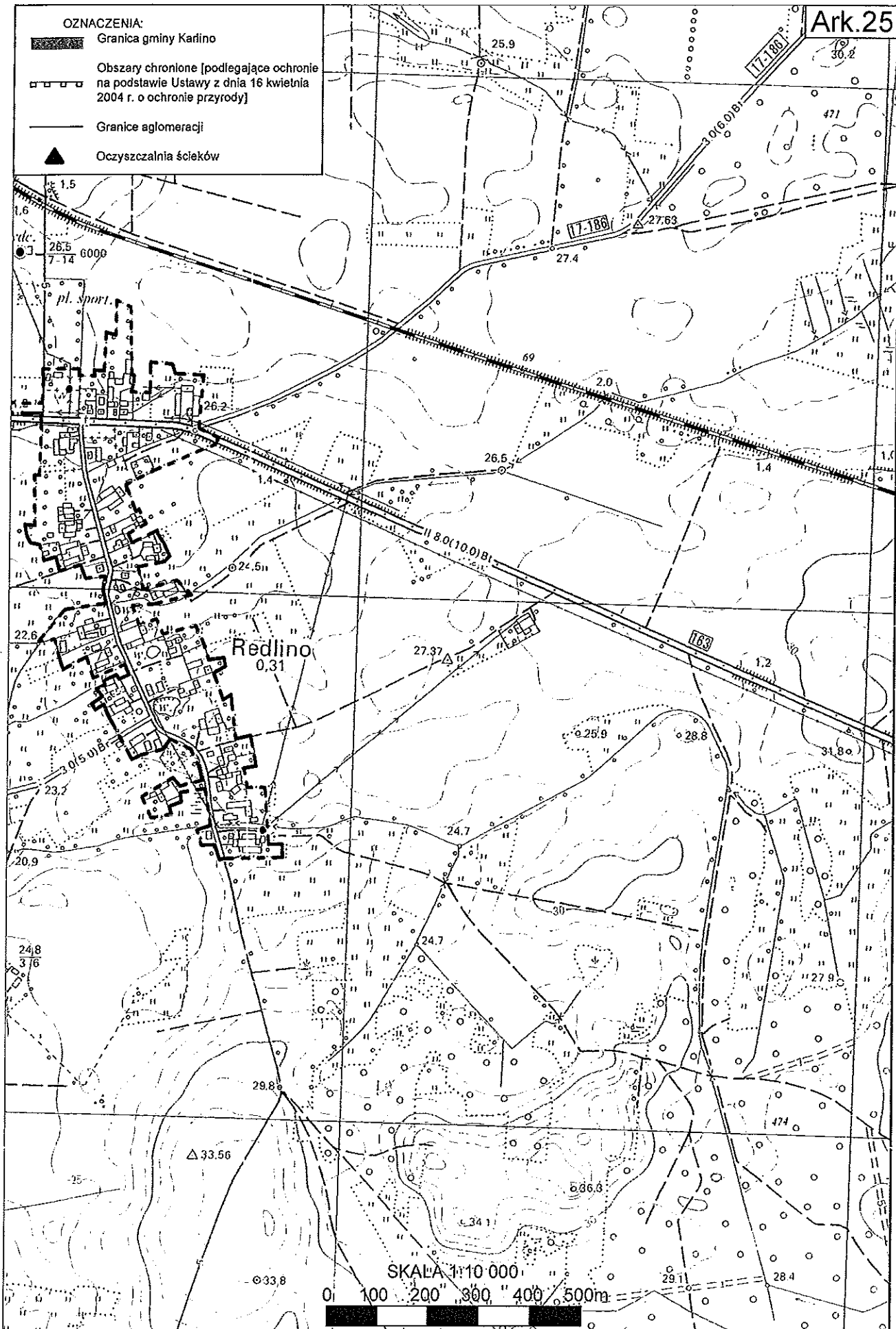
- OZNACZENIA:**
- Granica gminy Karlino
 - Obszary chronione [podlegające ochronie na podstawie Ustawy z dnia 16 kwietnia 2004 r. o ochronie przyrody]
 - Granice aglomeracji
 - Oczyszczalnia ścieków



SKALA 1:10 000
0 100 200 300 400 500m

OZNACZENIA:





-  Granica gminy Kardino
-  Obszary chronione [podlegające ochronie na podstawie Ustawy z dnia 16 kwietnia 2004 r. o ochronie przyrody]
-  Granice aglomeracji
-  Oczyszczalnia ścieków

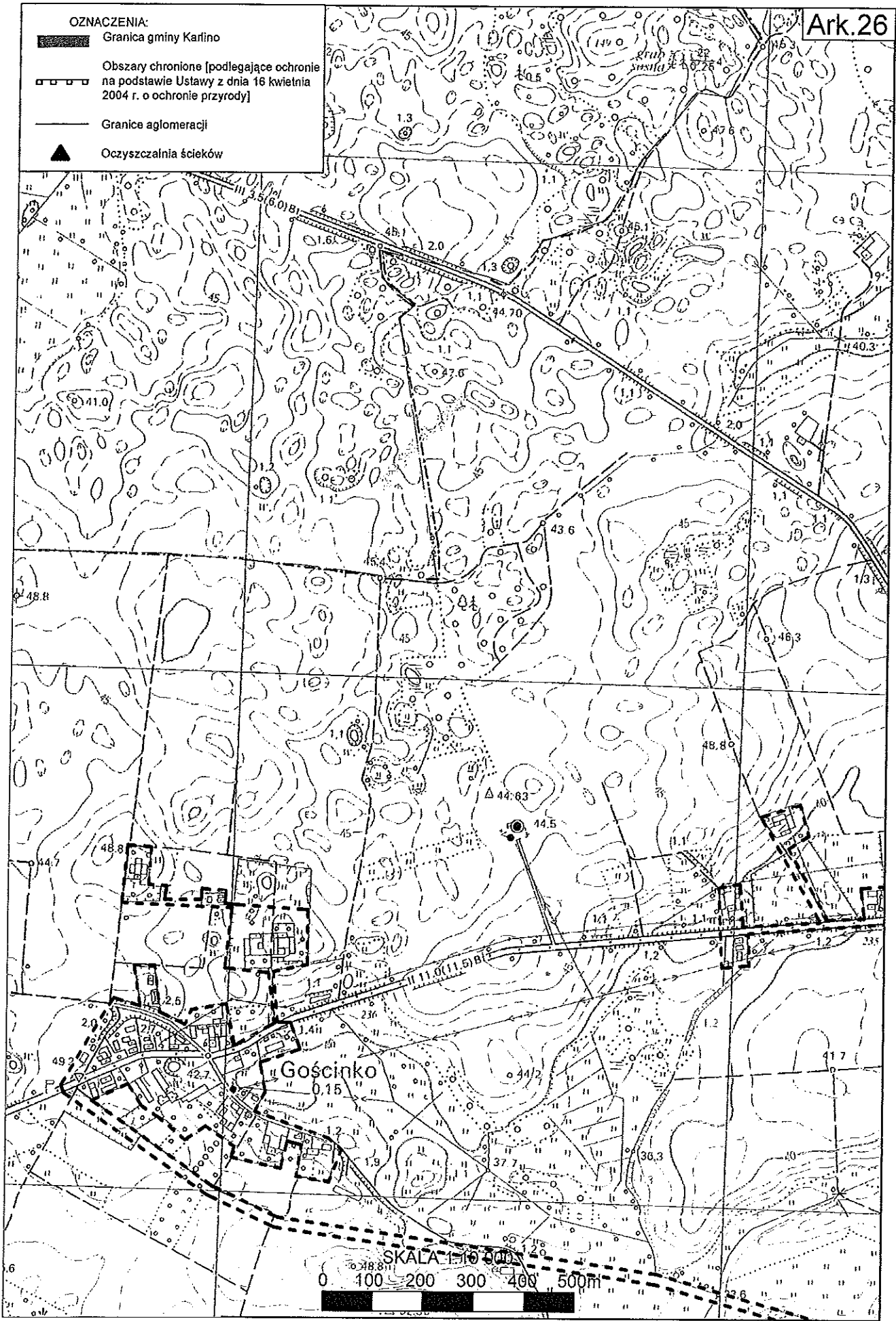


SKALA 1:10 000





0 100 200 300 400 500m

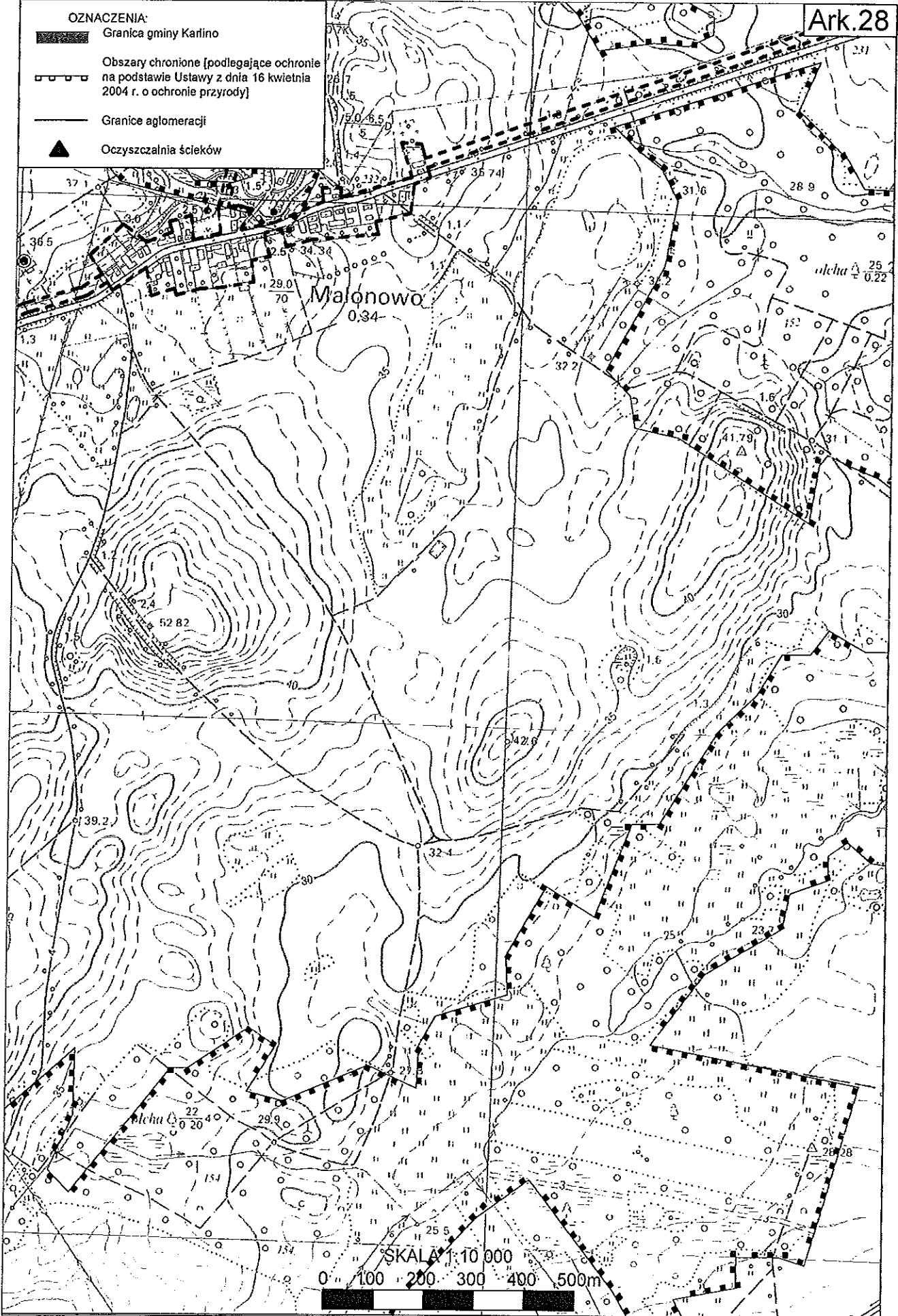
OZNACZENIA:

-  Granica gminy Karfino
-  Obszary chronione [podlegające ochronie na podstawie Ustawy z dnia 16 kwietnia 2004 r. o ochronie przyrody]
-  Granice aglomeracji
-  Oczyszczalnia ścieków



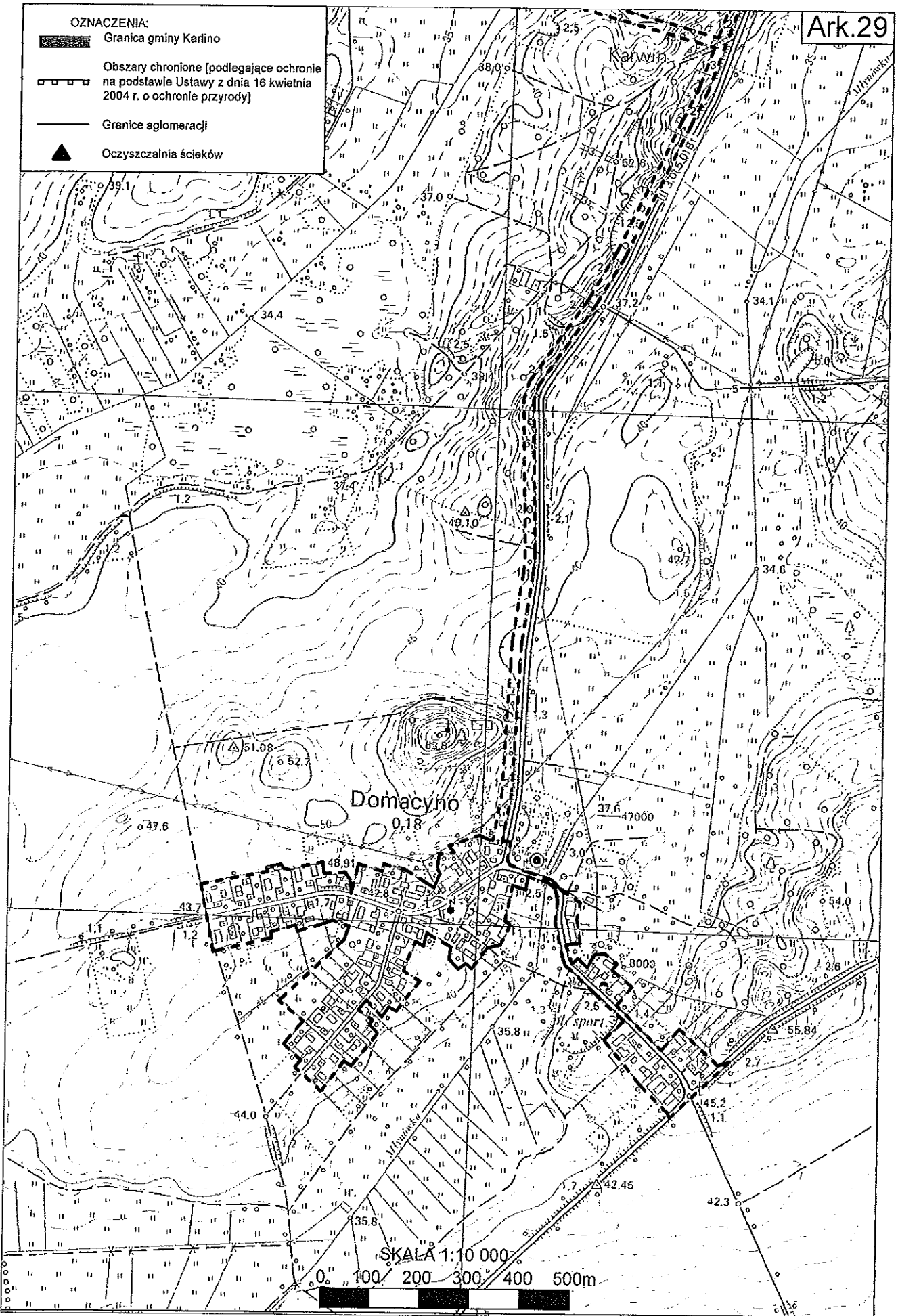
OZNACZENIA:

-  Granica gminy Karfino
-  Obszary chronione (podlegające ochronie na podstawie Ustawy z dnia 16 kwietnia 2004 r. o ochronie przyrody)
-  Granice aglomeracji
-  Oczyszczalnia ścieków



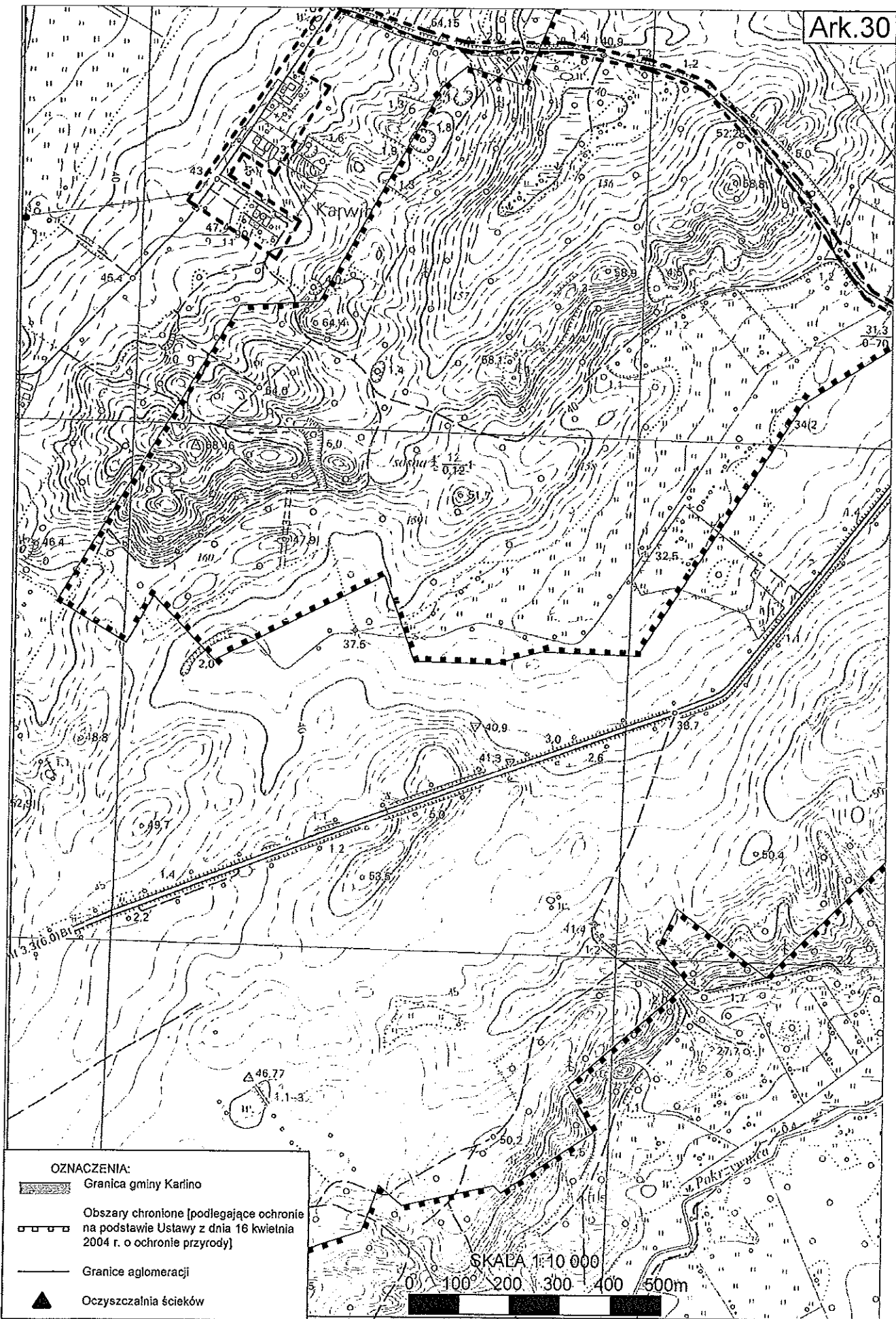
SKALA 1:10 000
0 100 200 300 400 500m

- OZNACZENIA:**
- Granica gminy Karłino
 - Obszary chronione (podlegające ochronie na podstawie Ustawy z dnia 16 kwietnia 2004 r. o ochronie przyrody)
 - Granice aglomeracji
 - Oczyszczalnia ścieków







SKALA 1:10 000

0 100 200 300 400 500m

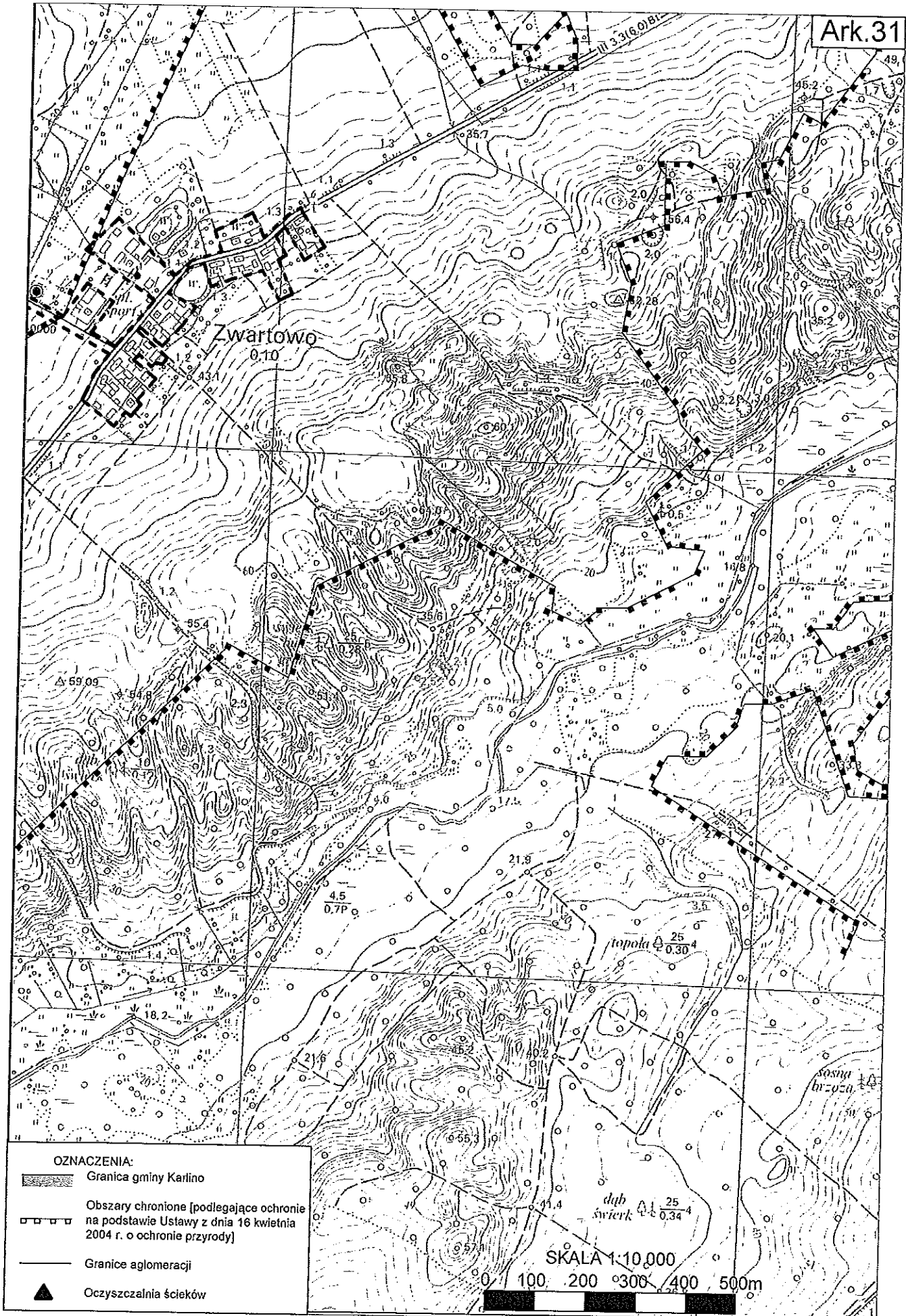


OZNACZENIA:

-  Granica gminy Karwino
-  Obszary chronione [podlegające ochronie na podstawie Ustawy z dnia 16 kwietnia 2004 r. o ochronie przyrody]
-  Granice aglomeracji
-  Oczyszczalnia ścieków





SKALA 1:10 000

0 100 200 300 400 500m



Zwartowo
0.10

OZNACZENIA:

-  Granica gminy Karlino
-  Obszary chronione [podlegające ochronie na podstawie Ustawy z dnia 16 kwietnia 2004 r. o ochronie przyrody]
-  Granice aglomeracji
-  Oczyszczalnia ścieków

SKALA 1:10,000

0 100 200 300 400 500m

topola Δ 25
0.304

dąb
świerk Δ 25
0.344

sosna
brzoza

Uzasadnienie

Z dniem 15 listopada 2008 r. sejmik województwa przejął od wojewody kompetencję wyznaczania aglomeracji o równoważnej liczby mieszkańców (RLM) powyżej 2000. Zgodnie z art. 43 ust. 2a ustawy z dnia 18 lipca 2001r. Prawo wodne (Dz. U. z 2015 r. poz. 469 ze zm.) wyznaczenie aglomeracji przez sejmik województwa następuje w drodze uchwały po uzgodnieniu z właściwym dyrektorem regionalnego zarządu gospodarki wodnej i właściwym regionalnym dyrektorem ochrony środowiska oraz po zasięgnięciu opinii zainteresowanych gmin. Podstawą wyznaczenia obszaru i granic aglomeracji jest spełnienie wszystkich wymogów zapisanych rozporządzeniem Ministra Środowiska z dnia 28 lipca 2014 r. w sprawie sposobu wyznaczania obszaru i granic aglomeracji (Dz. U. z 2014 r. poz. 995).

W myśl art. 22 ust. 2 ustawy z dnia 5 stycznia 2011 r. o zmianie ustawy - Prawo wodne oraz niektórych innych ustaw (Dz. U. z 2011 r. Nr 32, poz. 159 ze zm.) aglomeracje wyznaczone przed dniem 15 listopada 2008 roku Sejmik województwa może zlikwidować w drodze uchwały.

Aglomerację Karlino, zgodnie z art. 43 ust. 2a ustawy Prawo wodne wyznacza Sejmik Województwa Zachodniopomorskiego po uzgodnieniu z Dyrektorem Regionalnego Zarządu Gospodarki Wodnej w Szczecinie i Regionalnym Dyrektorem Ochrony Środowiska w Szczecinie oraz po zasięgnięciu opinii zainteresowanych gmin, tj; Rady Miejskiej w Karlinie oraz Rady Gminy w Białogardzie.

Procedura wyznaczenia aglomeracji Karlino, w związku ze zmianą granic obszaru aglomeracji i zmianą równoważnej liczby mieszkańców, została wszczęta na wniosek Burmistrza Karlina i Wójta Gminy Białogard, którzy wystąpili z wnioskiem o zmianę aglomeracji Karlino i przedłożyli nową propozycję planu aglomeracji Karlino przygotowaną w oparciu o:

1. Studium uwarunkowań i kierunków zagospodarowania przestrzennego gminy Karlino przyjęte Uchwałą Nr XXXVI/372/13 Rady Miejskiej w Karlinie z dnia 24 czerwca 2013r. w sprawie zmiany studium uwarunkowań i kierunków zagospodarowania przestrzennego gminy Karlino..
2. Aktualizację planu rozwoju i modernizacji urządzeń wodociągowych i kanalizacyjnych będących w posiadaniu RWIK Sp. z o.o. w Białogardzie na lata 2011-2016 dla Gminy Karlino przyjętą Uchwałą Nr XL/423/13 Rady Miejskiej w Karlinie z dnia 27 listopada 2013r..
3. Inwentaryzację kanalizacji ściekowej wykonanej do 2007 r.
4. Dokumentację powykonawczą wybudowanej kanalizacji ściekowej w okresie 2008 – 2013 r. w ramach projektu "Zintegrowana gospodarka wodno-ściekowa w Dorzeczu Parsęty" na obszarze działania Spółki Operatorskiej rejonu RWIK – Białogard, nr projektu: CCI 2005/PL/16/C/PE/015

Przedłożone przez Burmistrza Karlina i Wójta Gminy Białogard materiały zweryfikowano stwierdzając, że spełniają one wymogi określone w/w rozporządzeniem i mogą stanowić podstawę do wyznaczenia niniejszej aglomeracji.

Projekt aglomeracji Karlino został przedłożony Radzie Miejskiej w Karlinie oraz Radzie Gminy w Białogardzie do zaopiniowania. Jednocześnie projekt aglomeracji Karlino został przesłany Regionalnemu Dyrektorowi Ochrony Środowiska w Szczecinie oraz Dyrektorowi Regionalnego Zarządu Gospodarki Wodnej w Szczecinie celem uzgodnienia. Dyrektor Regionalnego Zarządu

Gospodarki Wodnej w Szczecinie, po otrzymaniu dodatkowych wyjaśnień, pismem z dnia 18 grudnia 2014 r. znak ZO-5041-37/14-ap uzgodnił wyznaczenie nowej aglomeracji Karlino o równoważnej liczbie mieszkańców 9400 z oczyszczalnią w m. Karlino, w skład której wchodzi miejscowości: Daszewo, Domacyno, Gościnko, Karlinko, Karścino, Karwin, Kowańcz, Kozia Góra, Krukowo, Krzywopłaty, Lubiechowo, Kolonia Daszewo, Malonowo, Mierzyn, Mierzynek, Poblocie Wielkie, Syrkowice, Ubysławice, Zwartowo, Karlino, Redlino oraz likwidację aglomeracji Karlino, wyznaczonej rozporządzeniem Nr 40/2008 Wojewody Zachodniopomorskiego z dnia 17 września 2008 roku. Regionalny Dyrektor Ochrony Środowiska w Szczecinie postanowieniem z dnia 23 grudnia 2014 r. znak WONS-NS.070.45.2014.MM uzgodnił zweryfikowany projekt planu aglomeracji Karlino o równoważnej liczbie mieszkańców (RLM) – 9400. Uchwałą nr IV/35/15 z dnia 30 stycznia 2015 r. Rada Miejska w Karlinie pozytywnie zaopiniowała zweryfikowaną propozycję planu aglomeracji Karlino. Uchwałą nr XII/76/2015 z dnia 20 sierpnia 2015 r. Rada Gminy w Białogardzie pozytywnie zaopiniowała zweryfikowaną propozycję planu aglomeracji Karlino.

Obszar aglomeracji Karlino, wyznaczony na mapie w skali 1:25000, obejmuje swym zasięgiem system istniejącej kanalizacji zbiorczej w miejscowościach oznaczonych na załączonej mapie w skali 1 : 25 000 jako: Daszewo, Domacyno, Gościnko, Karlinko, Karścino, Karwin, Kowańcz, Kozia Góra, Krukowo, Krzywopłaty, Lubiechowo, Kolonia Daszewo, Malonowo, Mierzyn, Mierzynek, Poblocie Wielkie, Syrkowice, Ubysławice, Zwartowo, Karlino położonych na terenie gminy Karlino oraz Redlino w gminie Białogard.

Z obszaru aglomeracji Karlino o równoważnej liczbie mieszkańców 23.500, przyjętego rozporządzeniem Nr 40/2008 Wojewody Zachodniopomorskiego z dnia 17 września 2008 roku (Dz. Urz. Woj. Zachodniopomorskiego Nr 82, poz. 1757), w sprawie wyznaczenia aglomeracji Karlino, wyłączone zostały miejscowości: Lulewice, Lulewiczki, Żelimucha, Ząbki z których ścieki odprowadzane są na oczyszczalnię ścieków w Białogardzie oraz miejscowość Witolub w której ścieki są gromadzone w zbiornikach bezodpływowych i wywożone na oczyszczalnię w Karlinie.

Zmiana obszaru i granic aglomeracji jest podyktowana przede wszystkim względami techniczno-ekonomicznymi – nowa aglomeracja obejmuje swoim zasięgiem miejscowości z których ścieki są odprowadzane przez istniejący system kanalizacji sanitarnej do oczyszczalni w Karlinie. W miejscowości, która nie została ujęta w nowym obszarze aglomeracji nie wykonano kanalizacji zbiorczej ze względu na niską gęstość zaludnienia, rozproszoną zabudowę oraz niekorzystne warunki gruntowe.

Równoważna liczba mieszkańców aglomeracji (RLM) Karlino wynosząca 9400 ustalona została w oparciu o liczbę mieszkańców i turystów (oraz osób czasowo przebywających w aglomeracji) korzystających z istniejącego systemu kanalizacyjnego.

Na terenie aglomeracji funkcjonuje sieć kanalizacyjna o długości 106,8 km (w tym 41,6 km kanalizacji sanitarnej grawitacyjnej i 65,2 km kanalizacji tłocznej).

Na terenie aglomeracji nie jest planowana budowa sieci kanalizacyjnej.

Sieć kanalizacyjna odprowadza ścieki do istniejącej oczyszczalni ścieków zlokalizowanej w miejscowości Karlino, powiat białogardzki. Oczyszczalnia ścieków w Karlinie, wyposażona jest

w układ mechanicznego i biologicznego oczyszczania ścieków oraz przeróbki osadów ściekowych. Oczyszczalnia, spełnia standardy, określone w Rozporządzeniu Ministra Środowiska z dnia 18 listopada 2014 r. w sprawie warunków, jakie należy spełnić przy wprowadzaniu ścieków do wód lub do ziemi, oraz w sprawie substancji szczególnie szkodliwych dla środowiska wodnego (Dz. U. z 2014 r. poz. 1800).

Według projektu oczyszczalni ścieków założono następujące równoważne liczby mieszkańców:

- przy przepływie średniodobowym $Q_{\text{sr}} - 2500 \text{ m}^3/\text{d}$ - RLM = 12700,

Po szczegółowej analizie wyliczonej RLM aglomeracji, należy uznać, że ścieki dopływające do oczyszczalni, zostaną oczyszczone w stopniu zapewniającym spełnienie wymagań określonych dla aglomeracji od 2.000 do 9.999 RLM.

Eksplatacja oczyszczalni oraz zrzut ścieków oczyszczonych do odbiornika odbywa się na podstawie decyzji Starosty Białogardzkiego znak BOŚ.6223-24/10 z dnia 06 maja 2010 r., obowiązującej do dnia 22 kwietnia 2020 r.

Aktualnie, na podstawie pomiarów prowadzonych przez użytkownika, do oczyszczalni dopływają i dowożone są ścieki w ilości średniorocznej $Q_{\text{sr}} - 860 \text{ m}^3/\text{d}$.

Odbiornikiem oczyszczonych ścieków jest rzeka Parsęta w km. 45+700 jej biegu.

Wejście w życie uchwały nie obciąży budżetu Województwa Zachodniopomorskiego. Wyznaczenie aglomeracji w proponowanym zakresie umożliwi dostosowanie się do zmian jakie nastąpiły w związku z wykonaniem sieci kanalizacyjnej wybudowanej do odprowadzania ścieków komunalnych, której rozwiązania zostały podyktowane przede wszystkim względami techniczno-ekonomicznymi.

z up. MARSZAŁKA WOJEWÓDZTWA

Karolina Błażków
Kierownik
Biura Opłat Środowiskowych
i Gospodarki Odpadami
w Wydziale Ochrony Środowiska

MARSZAŁEK WOJEWÓDZTWA

Olgierd Geblewicz