

Projekt uchwały Nr 154/1/15
Data rej. 05.11.15
Data skier. do Komisji 06.11.15
Oczekiwany termin sesji 17.11.15

Uchwała Nr

Sejmiku Województwa Zachodniopomorskiego

z dnia 2015 r.

w sprawie wyznaczenia Sławno oraz likwidacji aglomeracji Sławno, wyznaczonej rozporządzeniem Nr 79/2006 Wojewody Zachodniopomorskiego z dnia 27 marca 2006 roku.

Na podstawie art. 43 ust. 2a ustawy z dnia 18 lipca 2001 r. Prawo wodne (Dz. U. z 2015 r. poz. 469, poz. 1590), art. 22 ust. 2 ustawy z dnia 5 stycznia 2011 r. o zmianie ustawy – Prawo wodne oraz niektórych innych ustaw (Dz. U. Nr 32, poz. 159, zmiana: Dz. U. z 2014 r. poz. 850) oraz § 3 i 4 rozporządzenia Ministra Środowiska z dnia 28 lipca 2014 r. w sprawie sposobu wyznaczania obszaru i granic aglomeracji (Dz. U. z 2014 r. poz. 995)

Sejmik Województwa Zachodniopomorskiego uchwała, co następuje:

§ 1

Wyznacza się aglomerację Sławno o liczbie mieszkańców (RLM) 17 694, położoną w powiecie sławieńskim, w województwie zachodniopomorskim, z oczyszczalnią ścieków w Sławnie, której obszar obejmuje miejscowości oznaczone na załączonej mapie jako: miasto Sławno, Warszkowo, Warszkówko, Rzyszczewo, Bobrowice, Bobrowiczki, Kwasowo, Warszkowo Kolonia.

§ 2

Obszar i granice aglomeracji, o której mowa w § 1, są oznaczone na mapie w skali 1:25 000, stanowiącej załącznik do uchwały.

§ 3

Likwiduje się aglomerację Sławno wyznaczoną rozporządzeniem Nr 79/2006 Wojewody Zachodniopomorskiego z dnia 27 marca 2006 r. (Dz. Urz. Woj. Zachodniopomorskiego Nr 51, poz. 954) w sprawie wyznaczenia aglomeracji Sławno.

§ 4

Traci moc rozporządzenie Wojewody Zachodniopomorskiego wskazane w § 3.

§ 5

Wykonanie uchwały powierza się Zarządowi Województwa Zachodniopomorskiego.

§ 6

Uchwała wchodzi w życie po upływie 14 dni od dnia ogłoszenia w Dzienniku Urzędowym Województwa Zachodniopomorskiego.





Uzgodniono
pod względem formalno-prawnym

BIURO RADYÓW PRAWNYCH

Marek Zimnicki
radca prawny

Aglomeracja Sławno

Legenda:

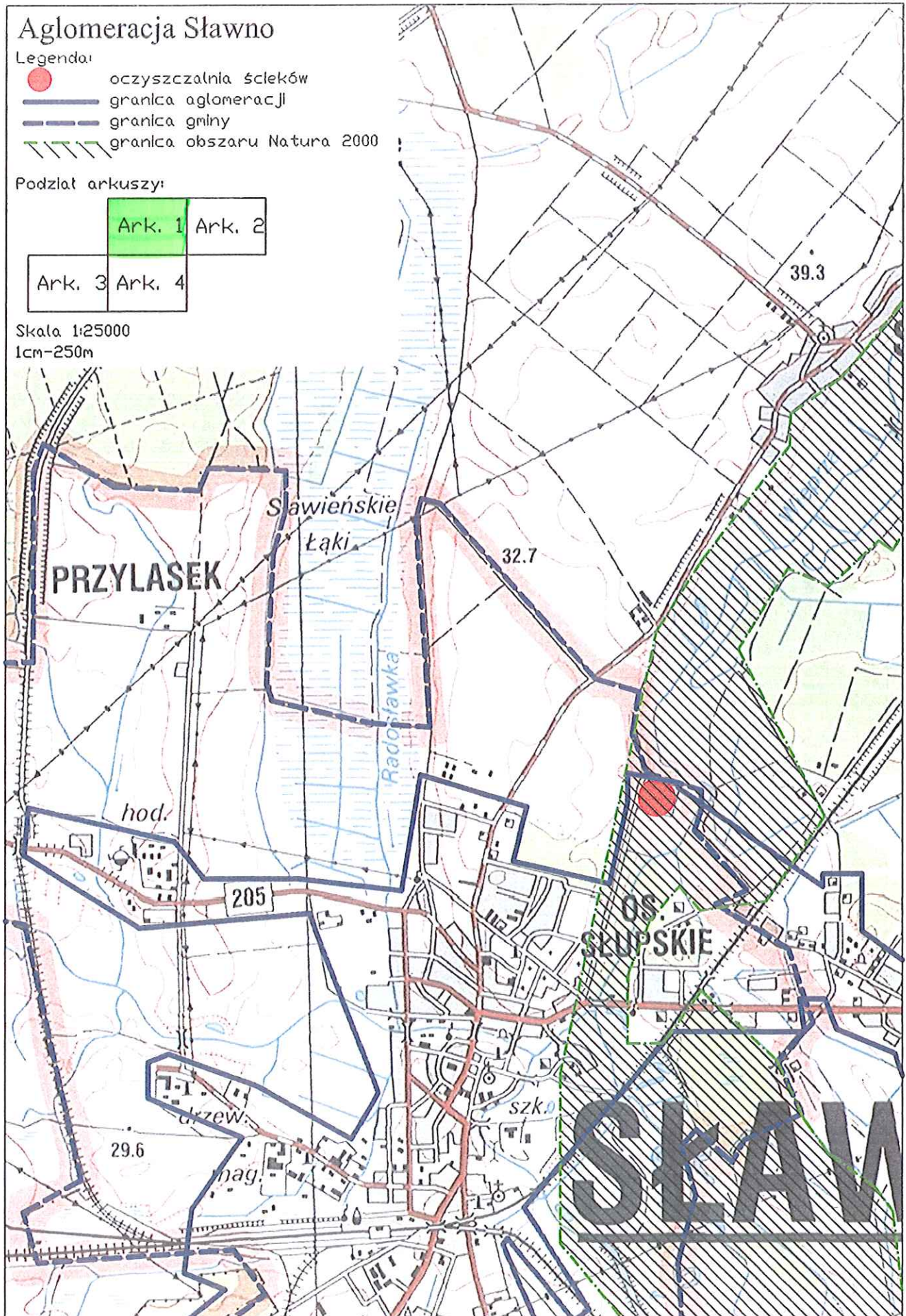
-  oczyszczalnia ścieków
-  granica aglomeracji
-  granica gminy
-  granica obszaru Natura 2000

Podział arkuszy:

	Ark. 1	Ark. 2
Ark. 3	Ark. 4	

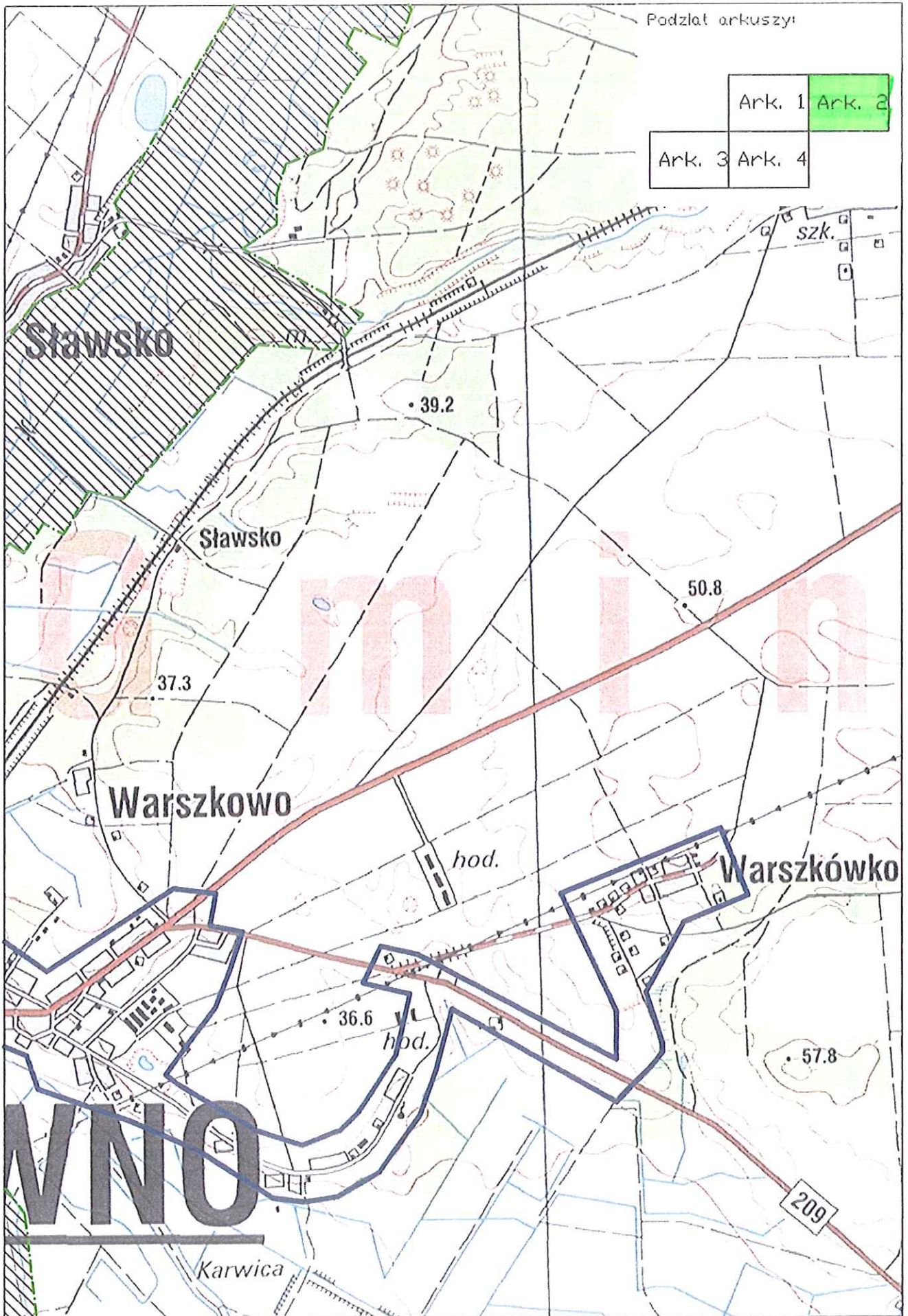
Skala 1:25000

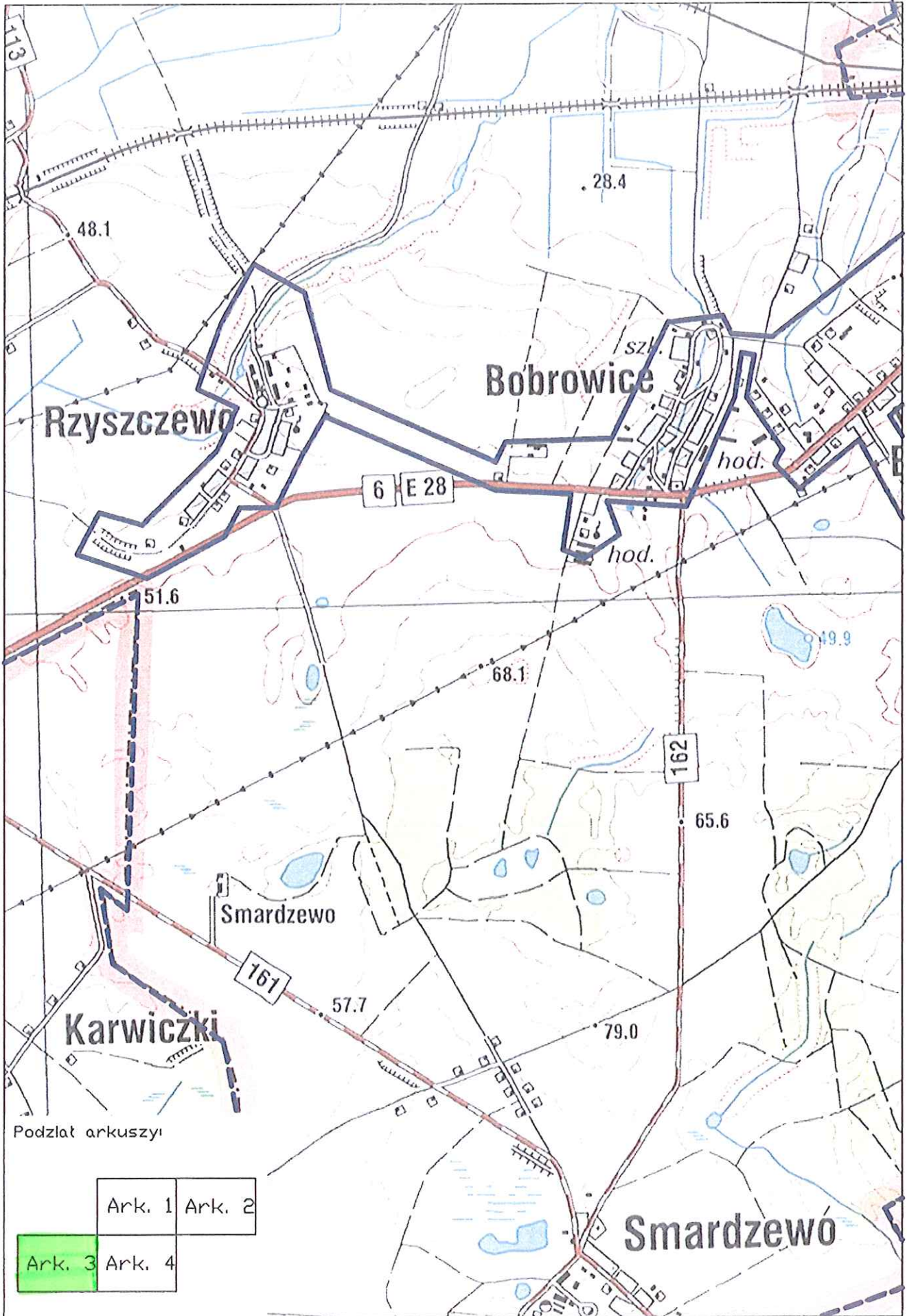
1cm=250m



Podział arkuszy:

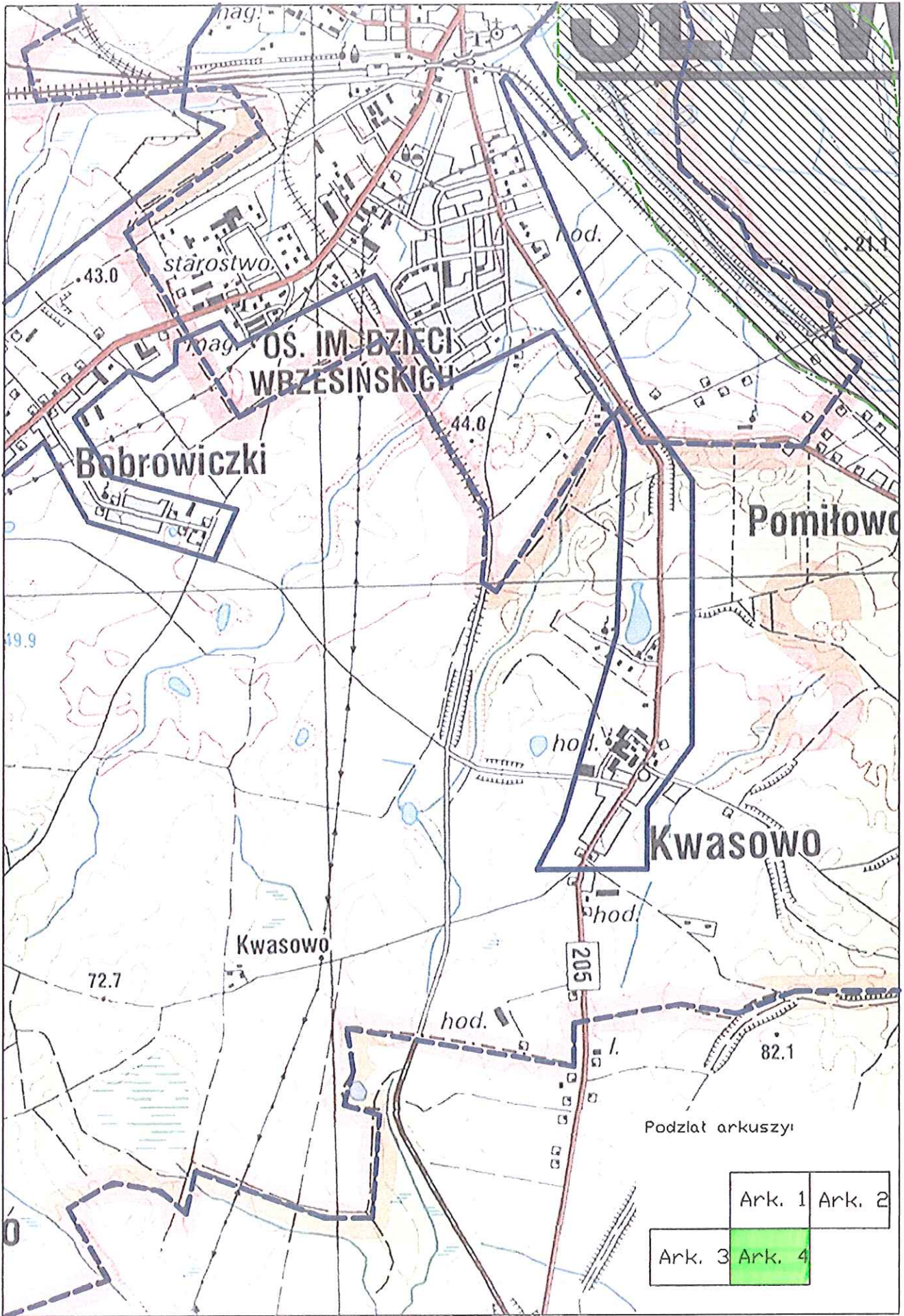
Ark. 1	Ark. 2
Ark. 3	Ark. 4





Podzlat arkuszy

Ark. 1	Ark. 2
Ark. 3	Ark. 4



Podział arkuszy

Ark. 1	Ark. 2
Ark. 3	Ark. 4

Uzasadnienie

Z dniem 15 listopada 2008 r. sejmik województwa przejął od wojewody kompetencję wyznaczania aglomeracji o równoważnej liczby mieszkańców (RLM) powyżej 2000. Zgodnie z art. 43 ust. 2a ustawy z dnia 18 lipca 2001r. Prawo wodne (Dz. U. z 2015 r. poz. 469) wyznaczenie aglomeracji przez sejmik województwa następuje w drodze uchwały po uzgodnieniu z właściwym dyrektorem regionalnego zarządu gospodarki wodnej i właściwym regionalnym dyrektorem ochrony środowiska oraz po zasięgnięciu opinii zainteresowanych gmin. Podstawą wyznaczenia obszaru i granic aglomeracji jest spełnienie wszystkich wymogów zapisanych rozporządzeniem Ministra Środowiska z dnia 28 lipca 2014 r. w sprawie sposobu wyznaczania obszaru i granic aglomeracji (Dz. U. z 2014 r. poz. 995).

W myśl art. 22 ust. 2 ustawy z dnia 5 stycznia 2011 r. o zmianie ustawy - Prawo wodne oraz niektórych innych ustaw (Dz. U. z 2011 r. Nr 32, poz. 159 ze zm.) aglomeracje wyznaczone przed dniem 15 listopada 2008 roku Sejmik województwa może zlikwidować w drodze uchwały.

Aglomerację Sławno, zgodnie z art. 43 ust. 2a ustawy Prawo wodne wyznacza Sejmik Województwa Zachodniopomorskiego po uzgodnieniu z Dyrektorem Regionalnego Zarządu Gospodarki Wodnej w Szczecinie i Regionalnym Dyrektorem Ochrony Środowiska w Szczecinie oraz po zasięgnięciu opinii zainteresowanych gmin, tj. Rady Miejskiej w Sławnie i Rady Gminy w Sławnie.

Procedura wyznaczenia aglomeracji Sławno, w związku ze zmianą granic obszaru aglomeracji i zmianą równoważnej liczby mieszkańców, została wszczęta na wniosek Burmistrza Sławna i Wójta Gminy Sławno, którzy wystąpili z wnioskiem o zmianę aglomeracji Sławno i przedłożyli nową propozycję planu aglomeracji Sławno przygotowaną w oparciu o:

1. Uchwałę Nr XXXIV/314/2002 Rady Miejskiej w Sławnie z dnia 27 czerwca 2002 r. w sprawie Uchwalenia Wieloletniego planu rozwoju i modernizacji urządzeń wodociągowych i urządzeń kanalizacyjnych będących w posiadaniu „WiK„ Wodociągi i Kanalizacja Sp. z o.o. w Sławnie na lata 2002 – 2006.
2. Uchwałę Nr XX/154/1996 Rady Miejskiej w Sławnie z dnia 14 listopada 1996 r. w sprawie uchwalenia miejscowego planu zagospodarowania przestrzennego Miasta Sławna dotyczącego kanalizacji sanitarnej dla miasta Sławna – ogłoszoną w Dzienniku Urzędowym Województwa Słupskiego z dnia 31 stycznia 1997 r. Nr 4 poz. 13 .
3. Uchwałę Nr XXII/175/96 Rady Miejskiej w Sławnie z dnia 20 grudnia 1996 r. w sprawie zmiany do uchwały Nr XX/154/1996 Rady Miejskiej w Sławnie z dnia 14 listopada 1996 r. w sprawie uchwalenia miejscowego planu zagospodarowania przestrzennego Miasta Sławna dotyczącego kanalizacji sanitarnej dla miasta Sławna – ogłoszoną w Dzienniku Urzędowym Województwa Słupskiego z dnia 31 stycznia 1997 r. Nr 4 poz. 22.
4. Strategię Społeczno – Gospodarczego Rozwoju Gminy zna lata 2006 – 2015 opracowaną przez Business Mobility International Spółka z o.o. w Słupsku w sierpniu 2006 r.
5. Uchwałę Nr XI/75/2011 Rady Gminy Sławno z dnia 7 września 2011 r. w sprawie uchwalenia zmiany studium uwarunkowań i kierunków zagospodarowania przestrzennego gminy Sławno.

6. Uchwałę Nr XIII/83/96 Rady Gminy Sławno z dnia 28 marca 1996 r. w sprawie uchwalenia miejscowego planu zagospodarowania przestrzennego Gminy Sławno oraz wybranych miejscowości : Warszkowo, Kwasowo, Pomilowo, Łętowo, Sławsko, Wrześnica, ogłoszoną w Dzienniku Urzędowym Województwa Słupskiego Nr 14 poz. 52 z dnia 22 kwietnia 1996 roku.

Przedłożone przez Burmistrza Sławna i Wójta gminy Sławno materiały zweryfikowano stwierdzając, że spełniają one wymogi określone w/w rozporządzeniem i mogą stanowić podstawę do wyznaczenia niniejszej aglomeracji.

Projekt aglomeracji Sławno został przedłożony Radzie Miejskiej w Sławnie oraz Radzie Gminy w Sławnie do zaopiniowania. Jednocześnie projekt aglomeracji Sławno został przesłany Regionalnemu Dyrektorowi Ochrony Środowiska w Szczecinie oraz Dyrektorowi Regionalnego Zarządu Gospodarki Wodnej w Szczecinie celem uzgodnienia. Regionalny Dyrektor Ochrony Środowiska w Szczecinie uzgodnił zweryfikowany projekt aglomeracji Sławno o równoważnej liczbie mieszkańców (RLM) – 17 616 w postanowieniu z dnia 16 grudnia 2014 r., znak: WONS-NS.070.42.2014.MM. Dyrektor Regionalnego Zarządu Gospodarki Wodnej w Szczecinie pismem z dnia 15 grudnia 2014 r., znak: ZO-5041-35-1/14/ap wniósł uwagi do otrzymanego wniosku. Uwagi Dyrektora Regionalnego Zarządu Gospodarki Wodnej w Szczecinie zostały przekazane dla Burmistrza Sławna – celem ich uwzględnienia przy sporządzaniu poprawianego wniosku.

Burmistrz Sławna i Wójt Gminy Sławno pismem z dnia 17 grudnia 2014 r. wystąpili o zawieszenie uzgadniania projektu planu aglomeracji Sławno – w związku z planowanym wyłączeniem z proponowanej aglomeracji miejscowości Sławsko.

Po otrzymaniu poprawionego wniosku (przesłanego przy piśmie z dnia 08 kwietnia 2015 r. znak GKI.7020.1.2014.2015), przedłożone przez Burmistrza Sławna i Wójta gminy Sławno materiały zweryfikowano stwierdzając, że spełniają one wymogi określone w/w rozporządzeniem i mogą stanowić podstawę do wyznaczenia niniejszej aglomeracji.

Poprawiony projekt aglomeracji Sławno został przedłożony Radzie Miejskiej w Sławnie oraz Radzie Gminy w Sławnie do zaopiniowania. Uchwałą nr VII/63/15 z dnia 27 maja 2015 r. Rada Gminy w Sławnie pozytywnie zaopiniowała projekt aglomeracji Sławno. Uchwałą Nr X/50/2015 z dnia 16 czerwca 2015 r. Rada Miejska w Sławnie pozytywnie zaopiniowała zweryfikowany projekt aglomeracji Sławno. Jednocześnie projekt aglomeracji Sławno został przesłany Regionalnemu Dyrektorowi Ochrony Środowiska w Szczecinie oraz Dyrektorowi Regionalnego Zarządu Gospodarki Wodnej w Szczecinie celem uzgodnienia. Dyrektor Regionalnego Zarządu Gospodarki Wodnej w Szczecinie pismem z dnia 22 maja 2015 r. znak ZO-5041-35-2/14/ap uzgodnił wyznaczenie nowej aglomeracji Sławno o równoważnej liczbie mieszkańców 17694 z oczyszczalnią w Sławnie, w skład której wchodzi miejscowości: miasto Sławno, Warszkowo, Warszkówko, Rzyszczewo, Bobrowice, Bobrowiczki, Kwasowo, Warszkowo Kolonia oraz likwidację aglomeracji Sławno, wyznaczonej rozporządzeniem Nr 79/2006 Wojewody Zachodniopomorskiego z dnia 27 marca 2006 roku. Regionalny Dyrektor Ochrony Środowiska w Szczecinie postanowieniem z dnia 27 maja 2015 r. znak WONS-NS.070.42.2014.2015.MM uzgodnił zweryfikowany projekt planu aglomeracji Sławno o równoważnej liczbie mieszkańców (RLM) – 17 694.

Obszar aglomeracji Sławno, wyznaczony na mapie w skali 1:25000, obejmuje swym zasięgiem system istniejącej i projektowanej kanalizacji zbiorczej w mieście Sławno oraz miejscowościach: Warszkowo, Warszkwóko, Ryzszczewo, Bobrowice, Bobrowiczki, Kwasowo, Warszkowo Kolonia położonych na terenie gminy Sławno.

Z obszaru aglomeracji Sławno o równoważnej liczbie mieszkańców 27 000, przyjętego rozporządzeniem Nr 79/2006 Wojewody Zachodniopomorskiego z dnia 27 marca 2006 roku. (Dz. Urz. Woj. Zachodniopomorskiego Nr 51, poz. 954). w sprawie wyznaczenia aglomeracji Sławno, wyłączone zostały miejscowości: Sławsko, Ryzszczewko, Pomilowo.

Zmiana obszaru i granic aglomeracji jest podyktowana przede wszystkim względami techniczno-ekonomicznymi - dla poszczególnych ww. miejscowości wskaźnik długości sieci wynosi od 35 RLM/km w Ryzszczewku i Pomilowie do 101 mieszkańców na 1 km sieci w Sławsku.

Powyższy fakt z założenia dyskwalifikuje sens funkcjonowania pierwotnie ustalonego obszaru aglomeracji Sławno w odniesieniu do obligatoryjnego wymogu utrzymania wskaźnika długości sieci na poziomie 120 Mk/km.

W miejscowościach, które nie zostały ujęte w nowym obszarze aglomeracji nie wykonano kanalizacji zbiorczej ze względu na niską gęstość zaludnienia, rozproszoną zabudowę oraz niekorzystne warunki gruntowe. Wskaźnik długości sieci, będący wyznacznikiem opłacalności budowy sieci kanalizacyjnej, dla tego obszaru nie spełnia wymogu § 3 ust. 5 rozporządzenia Ministra Środowiska z dnia 28 lipca 2014 r. w sprawie sposobu wyznaczania obszaru i granic aglomeracji, bowiem jest mniejszy niż 120 mieszkańców na 1 km sieci na obszarach nie objętych formami ochrony przyrody. W miejscowościach nieskanalizowanych ścieki są zbierane w zbiornikach bezodpływowych i wywożone za pomocą taboru asenizacyjnego, który dokonuje regularnych opróżnień.

Równoważna liczba mieszkańców aglomeracji (RLM) Sławno wynosząca 17 694 ustalona została w oparciu o liczbę mieszkańców i turystów korzystających z istniejącego systemu kanalizacyjnego oraz ładunku zanieczyszczeń z istniejących i planowanych do podłączenia do sieci kanalizacyjnej zakładów przemysłowych.

Na terenie aglomeracji funkcjonuje sieć kanalizacyjna o długości 72,2 km (w tym 62,4 km kanalizacji sanitarnej grawitacyjnej).

Na terenie aglomeracji nie jest planowana budowa sieci kanalizacyjnej.

Sieć kanalizacyjna odprowadza ścieki do istniejącej oczyszczalni ścieków zlokalizowanej w miejscowości Sławno, powiat sławieński. Oczyszczalnia ścieków w Sławnie jest typu PUB 2, wyposażona w układ mechanicznego, biologicznego i chemicznego oczyszczania ścieków oraz przeróbki osadów ściekowych. Oczyszczalnia, spełnia standardy, w tym w zakresie usuwania związków biogenych, określone w Rozporządzeniu Ministra Środowiska z dnia 18 listopada 2014 r. w sprawie warunków, jakie należy spełnić przy wprowadzaniu ścieków do wód lub do ziemi, oraz w sprawie substancji szczególnie szkodliwych dla środowiska wodnego (Dz. U. z 2014 r. poz. 1800).

Według projektu oczyszczalni ścieków założono następujące równoważne liczby mieszkańców:

- przy przepływie średniodobowym $Q_{sr} - 4000 \text{ m}^3/\text{d} - \text{RLM} = 24159$,

Po szczegółowej analizie wyliczonej RLM aglomeracji, należy uznać, że ścieki dopływające do oczyszczalni, zostaną oczyszczone w stopniu zapewniającym spełnienie wymagań określonych dla aglomeracji od 15.000 do 99999.

Eksploatacja oczyszczalni oraz zrzut ścieków oczyszczonych do odbiornika odbywa się na podstawie decyzji Starosty Sławieńskiego nr 313/2013 z dnia 19 listopada 2013 r., obowiązującej do dnia 18 listopada 2023 r.

Aktualnie, na podstawie pomiarów prowadzonych przez użytkownika, do oczyszczalni dopływają i dowożone są ścieki w ilości średniorocznej Q_{sr} – 1.301 m³/d.

Odbiornikiem oczyszczonych ścieków jest rzeka Wieprza w km 43+000.

Wejście w życie uchwały nie obciąża budżetu Województwa Zachodniopomorskiego. Wyznaczenie przedmiotowej aglomeracji umożliwi gminie ubieganie się o środki z funduszy celowych na realizację przedsięwzięć związanych z wyposażeniem aglomeracji w wymaganą sieć kanalizacyjną dla ścieków komunalnych oraz na modernizację istniejącej oczyszczalni ścieków.

z up. MARSZAŁKA WOJEWÓDZTWA

Karolina Błażków
Kierownik
Biura Opłat Środowiskowych
i Gospodarki Odpadami
w Wydziale Ochrony Środowiska

MARSZAŁEK WOJEWÓDZTWA

Ugierd Geblewicz