

Projekt uchwały Nr
Data rej.
Data skier. do Komisji
Spodziewany termin sesji

UCHWAŁA Nr
SEJMIKU WOJEWÓDZTWA ZACHODNIOPOMORSKIEGO
z dnia 2014 r.

w sprawie wyznaczenia aglomeracji Ińsko oraz likwidacji aglomeracji Ińsko wyznaczonej rozporządzeniem Nr 80/2007 Wojewody Zachodniopomorskiego z dnia 21 listopada 2007 r., zmienionej rozporządzeniem Nr 8/2008 Wojewody Zachodniopomorskiego z dnia 11 lutego 2008 r.

Na podstawie art. 43 ust. 2a ustawy z dnia 18 lipca 2001 r. Prawo wodne (Dz. U. z 2012 r. poz. 145, ze zmianami), art. 22 ust. 2 ustawy z dnia 5 stycznia 2011 r. o zmianie ustawy - Prawo wodne oraz niektórych innych ustaw (Dz. U. Nr 32, poz. 159 ze zmianami) oraz § 3 i 4 rozporządzenia Ministra Środowiska z dnia 22 lipca 2014 r. w sprawie sposobu wyznaczania obszaru i granic aglomeracji (Dz. U. z 2014 r. poz. 995)

Sejmik Województwa Zachodniopomorskiego uchwala, co następuje:

§ 1

Wyznacza się aglomerację Ińsko o równoważnej liczbie mieszkańców (RLM) 2856, położoną w powiecie stargardzkim, w województwie zachodniopomorskim, z oczyszczalnią ścieków zlokalizowana na dz. nr 703/2 Obręb Ciemnik, Gmina Ińsko, której obszar obejmuje miejscowość Ińsko.

§ 2

Obszar i granice aglomeracji, o której mowa w § 1, są oznaczone na mapie w skali 1:10 000, stanowiącej załącznik do uchwały.

§ 3

Likwiduje się aglomerację Ińsko wyznaczoną rozporządzeniem Nr 80/2007 Wojewody Zachodniopomorskiego z dnia 21 listopada 2007 r. w sprawie wyznaczenia aglomeracji Ińsko (Dz. Urz. Województwa Zachodniopomorskiego Nr 119, poz. 2156) zmienionej rozporządzeniem Nr 8/2008 Wojewody Zachodniopomorskiego z dnia 11 lutego 2008 r. (Dz. Urz. Województwa Zachodniopomorskiego Nr 25, poz. 478).

§ 4

Traci moc rozporządzenie Wojewody Zachodniopomorskiego wskazane w § 3.

§ 5

Wykonanie uchwały powierza się Zarządowi Województwa Zachodniopomorskiego.


§ 6

Uchwała wchodzi w życie po upływie 14 dni od dnia ogłoszenia w Dzienniku Urzędowym Województwa Zachodniopomorskiego.

Uzasadnienie
pod względem formalno-prawnym

BIURO PRAWNYCH


Krzysztof Engländer
Przewodniczący







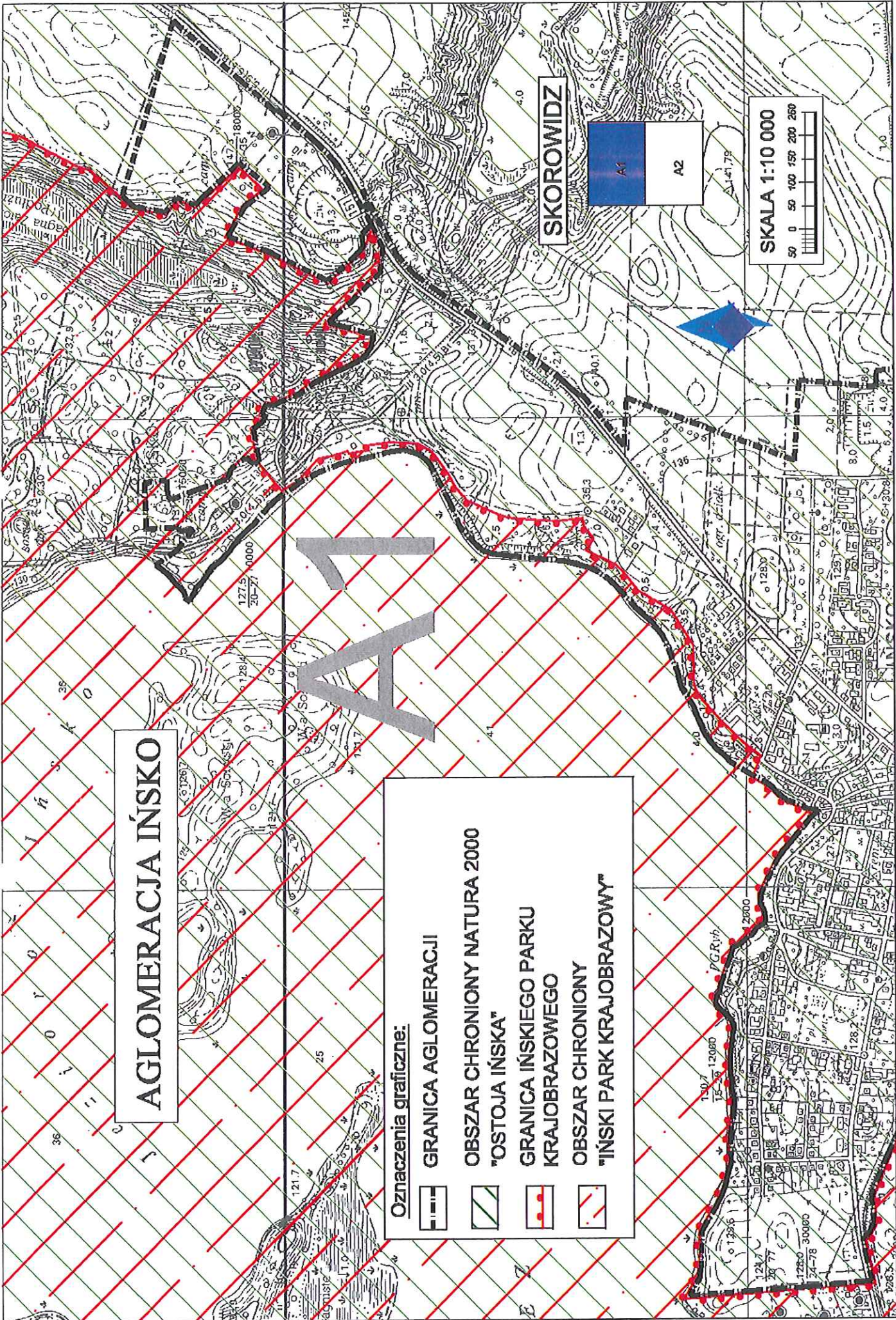

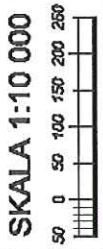
AGLOMERACJA IŃSKO

A1

SKOROWIDZ

Oznaczenia graficzne:

-  GRANICA AGLOMERACJI
-  OBSZAR CHRONIONY NATURA 2000 "OSTOJA IŃSKA"
-  GRANICA IŃSKIEGO PARKU KRAJOBRAZOWEGO
-  OBSZAR CHRONIONY "IŃSKI PARK KRAJOBRAZOWY"



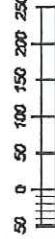
AGLOMERACJA IŃSKO

SKOROWIDZ

A1

A2

SKALA 1:10 000



A2

odbiornik ścieków (j. Wisła)

Oznaczenia graficzne:



GRANICA AGLOMERACJI



ISTNIEJĄCA OCZYSZCZALNIA ŚCIEKÓW



OBSZAR CHRONIONY NATURA 2000



"OSTOJA IŃSKA"



GRANICA IŃSKIEGO PARKU
KRAJOBRAZOWEGO



OBSZAR CHRONIONY
"IŃSKI PARK KRAJOBRAZOWY"

Uzasadnienie

Z dniem 15 listopada 2008 r. sejmik województwa przejął od wojewody kompetencję wyznaczania aglomeracji o równoważnej liczby mieszkańców (RLM) powyżej 2000. Zgodnie z art. 43 ust. 2a ustawy Prawo wodne wyznaczenie aglomeracji przez sejmik województwa następuje w drodze uchwały po uzgodnieniu z właściwym dyrektorem regionalnego zarządu gospodarki wodnej i właściwym regionalnym dyrektorem ochrony środowiska oraz po zasięgnięciu opinii zainteresowanych gmin. Podstawą wyznaczenia obszaru i granic aglomeracji jest spełnienie wszystkich wymogów zapisanych rozporządzeniem Ministra Środowiska z dnia 22 lipca 2014 r. w sprawie sposobu wyznaczania obszaru i granic aglomeracji. (Dz. U. z 2014 r. poz. 995).

W myśl art. 22 ust. 2 ustawy z dnia 5 stycznia 2011r. o zmianie ustawy - Prawo wodne oraz niektórych innych ustaw (Dz. U. Nr 32, poz. 159 ze zm.) aglomeracje wyznaczone przed dniem 15 listopada 2008 roku. Sejmik województwa może zlikwidować w drodze uchwały.

Aglomerację Ińsko, zgodnie z art. 43 ust. 2a ustawy Prawo wodne wyznacza Sejmik Województwa Zachodniopomorskiego po uzgodnieniu przez Marszałka Województwa Zachodniopomorskiego zgodnie z art. 43 ust. 2b ustawy Prawo wodne z Dyrektorem Regionalnego Zarządu Gospodarki Wodnej w Szczecinie i Regionalnym Dyrektorem Ochrony Środowiska w Szczecinie oraz po zasięgnięciu przez Marszałka Województwa Zachodniopomorskiego opinii od zainteresowanej gminy, tj. Rady Miejskiej w Ińsku.

Procedura wyznaczenia aglomeracji Ińsko, w związku ze zmniejszeniem granic obszaru aglomeracji i zmniejszeniem równoważnej liczby mieszkańców, została wszczęta na wniosek Burmistrza Ińska. Burmistrz Ińska wystąpił z wnioskiem o zmianę aglomeracji Ińsko i przedłożył nową propozycję planu aglomeracji Ińsko przygotowaną w oparciu o: *Miejscowy plan zagospodarowania przestrzennego Miasta Ińsko obręb I i obręb II; Studium Uwarunkowań i Kierunków Zagospodarowania Przestrzennego Gminy i Miasta Ińsko*. Przewodniczący Sejmiku Województwa Zachodniopomorskiego przekazał Marszałkowi Województwa wniosek Gminy Ińsko do rozpatrzenia.

Przedłożone przez Burmistrza Ińska materiały zweryfikowano stwierdzając, że spełniają one wymogi określone w/w rozporządzeniem i mogą stanowić podstawę do wyznaczenia niniejszej aglomeracji.

Projekt aglomeracji Ińsko został przedłożony Radzie Miejskiej w Ińsku do zaopiniowania. Rada Miejska w Ińsku wyraziła pozytywną opinię w formie Uchwały Nr XXXIX/272/2014 Rady Miejskiej w Ińsku z dnia 18 września 2014 roku.

Jednocześnie projekt aglomeracji Ińsko został przesłany Regionalnemu Dyrektorowi Ochrony Środowiska w Szczecinie oraz Dyrektorowi Regionalnego Zarządu Gospodarki Wodnej w Szczecinie celem uzgodnienia.

Regionalny Dyrektor Ochrony Środowiska w Szczecinie uzgodnił zweryfikowany projekt aglomeracji Ińsko w postanowieniu z dnia 2 września 2014r., znak: WONS-NS.070.19.2014.MM.

Dyrektor Regionalnego Zarządu Gospodarki Wodnej w Szczecinie uzgodnił zweryfikowany wniosek Burmistrza Ińska w sprawie likwidacji aglomeracji Ińsko wyznaczonej rozporządzeniem Nr 80/2007 Wojewody Zachodniopomorskiego z dnia 21 listopada 2007 r.(zmienionej rozporządzeniem nr 08/2008 z 11 lutego 2008r.) oraz w sprawie wyznaczenia nowej aglomeracji Ińsko w piśmie z dnia 23 września 2014 r., znak: ZO-5041-14-2/14/jm.

Obszar aglomeracji Ińsko, wyznaczony na mapie w skali 1:10 000, obejmuje swym zasięgiem system istniejącej kanalizacji zbiorczej w miejscowości Ińsko.

Z obszaru aglomeracji Ińsko o równoważnej liczbie mieszkańców 3150 przyjętej rozporządzeniem Nr 80/2007 Wojewody Zachodniopomorskiego z dnia 21 listopada 2007 r. w sprawie wyznaczenia aglomeracji Ińsko (zmiana: rozporządzenie nr 8/2008 Wojewody Zachodniopomorskiego z dnia 11 lutego 2008 r.) wyłączone zostały miejscowości: Linówko, Miałka i Storkowo.

Zmiana obszaru i granic aglomeracji podyktowana jest względami techniczno-ekonomicznymi oraz dostosowaniem do obowiązujących przepisów w tym zakresie. Przeprowadzona weryfikacja w zakresie skanalizowania obszaru aglomeracji Ińsko i liczby mieszkańców znajdującej się na jej obszarze wykazała, iż nie uzyskano wymaganej liczby osób planowanych do podłączenia na 1 km budowanej sieci kanalizacyjnej ze względu na niską gęstość zaludnienia oraz rozproszoną zabudowę. Wskaźnik długości sieci, będący wyznacznikiem opłacalności budowy sieci kanalizacyjnej, dla tego obszaru kształtuje się na poziomie: 25 mieszkańców w miejscowości Linówko, 9 mieszkańców w miejscowości Miałka i 51 mieszkańców w miejscowości Storkowo przypadających na 1 km planowanej do wykonania sieci kanalizacyjnej. Budowa sieci kanalizacyjnej dla tych miejscowości nie spełnia wymogu § 3 ust. 4 rozporządzenia Ministra Środowiska z dnia 22 lipca 2014 r. w sprawie sposobu wyznaczania obszaru i granic aglomeracji, bowiem uzyskany wskaźnik jest mniejszy niż 120 mieszkańców na 1 km sieci. W przypadku wyłączonego obszaru nie można zastosować również zapisu § 3 ust. 5 rozporządzenia, który uprawnia do wyznaczenia obszaru aglomeracji przy wskaźniku niższym niż 120 mieszkańców na 1 km sieci, przy czym nie może być on mniejszy od 90 mieszkańców na 1 km sieci kanalizacyjnej. Dla miejscowości wyłączonych z obszaru aglomeracji Ińsko zostanie opracowana koncepcja gospodarki ściekowej i tereny te stopniowo będą wyposażane w infrastrukturę kanalizacyjną. Do tego czasu będą wykorzystywane zbiorniki bezodpływowe oraz przydomowe oczyszczalnie ścieków.

Równoważna liczba mieszkańców aglomeracji (RLM) Ińsko wynosząca 2856 ustalona została w oparciu o: liczbę mieszkańców stałych oraz turystów korzystających z istniejącego systemu kanalizacyjnego (w przeliczeniu 1 RLM aglomeracji = 1 stały mieszkaniec aglomeracji) oraz ścieków pochodzących z przemysłu.

Na terenie aglomeracji funkcjonuje sieć kanalizacyjna o długości 20 km zakończona oczyszczalnią ścieków zlokalizowaną na dz. nr 703/2 Obręb Ciemnik, Gmina Ińsko. Przepustowość oczyszczalni wynosi: $Q_{sr.d} = 806 \text{ m}^3/\text{d}$. Odbiornikiem oczyszczonych ścieków jest Struga Ińska.

Wyznaczenie przedmiotowej aglomeracji umożliwi gminie ubieganie się o środki z funduszy celowych na realizację przedsięwzięć związanych z gospodarką ściekową.

z up. MARSZAŁKA WOJEWÓDZTW.

Wojciech Drożdż
WICEMARSZAŁEK