

Projekt uchwały Nr 124/1/15  
Data rej. 30.06.15  
Data skier. do Komisji 01.07.15  
Spodziewany termin sesji 29.09.15

**Uchwała Nr .....**  
**Sejmiku Województwa Zachodniopomorskiego**  
**z dnia ..... 2015 r.**

w sprawie wyznaczenia Czaplinek oraz likwidacji aglomeracji Czaplinek, wyznaczonej rozporządzeniem Nr 23/2008 Wojewody Zachodniopomorskiego z dnia 20 maja 2008 roku.

Na podstawie art. 43 ust. 2a ustawy z dnia 18 lipca 2001 r. Prawo wodne (Dz. U. z 2015 r. poz. 469), art. 22 ust. 2 ustawy z dnia 5 stycznia 2011 r. o zmianie ustawy – Prawo wodne oraz niektórych innych ustaw (Dz. U. Nr 32, poz. 159, zmiana: Dz. U. z 2014 r. poz. 850) oraz § 3 i 4 rozporządzenia Ministra Środowiska z dnia 28 lipca 2014 r. w sprawie sposobu wyznaczania obszaru i granic aglomeracji (Dz. U. z 2014 r. poz. 995)

Sejmik Województwa Zachodniopomorskiego uchwała, co następuje:

**§ 1**

Wyznacza się aglomerację Czaplinek o liczbie mieszkańców (RLM) 10 826, położoną w powiecie drawskim, w województwie zachodniopomorskim, z oczyszczalnią ścieków w Czaplinku, której obszar obejmuje miejscowości oznaczone na załączonej mapie jako: Czaplinek, Drahimek, Łąka, Kołomąt, Niwka, Stare Drawsko.

**§ 2**

Obszar i granice aglomeracji, o której mowa w § 1, są oznaczone na mapie w skali 1:25 000, stanowiącej załącznik do uchwały.

**§ 3**

Likwiduje się aglomerację Czaplinek wyznaczoną rozporządzeniem Nr 23/2008 Wojewody Zachodniopomorskiego z dnia 20 maja 2008 r. (Dz. Urz. Woj. Zachodniopomorskiego Nr 54, poz. 1178) w sprawie wyznaczenia aglomeracji Czaplinek.

**§ 4**

Traci moc rozporządzenie Wojewody Zachodniopomorskiego wskazane w § 3.

**§ 5**

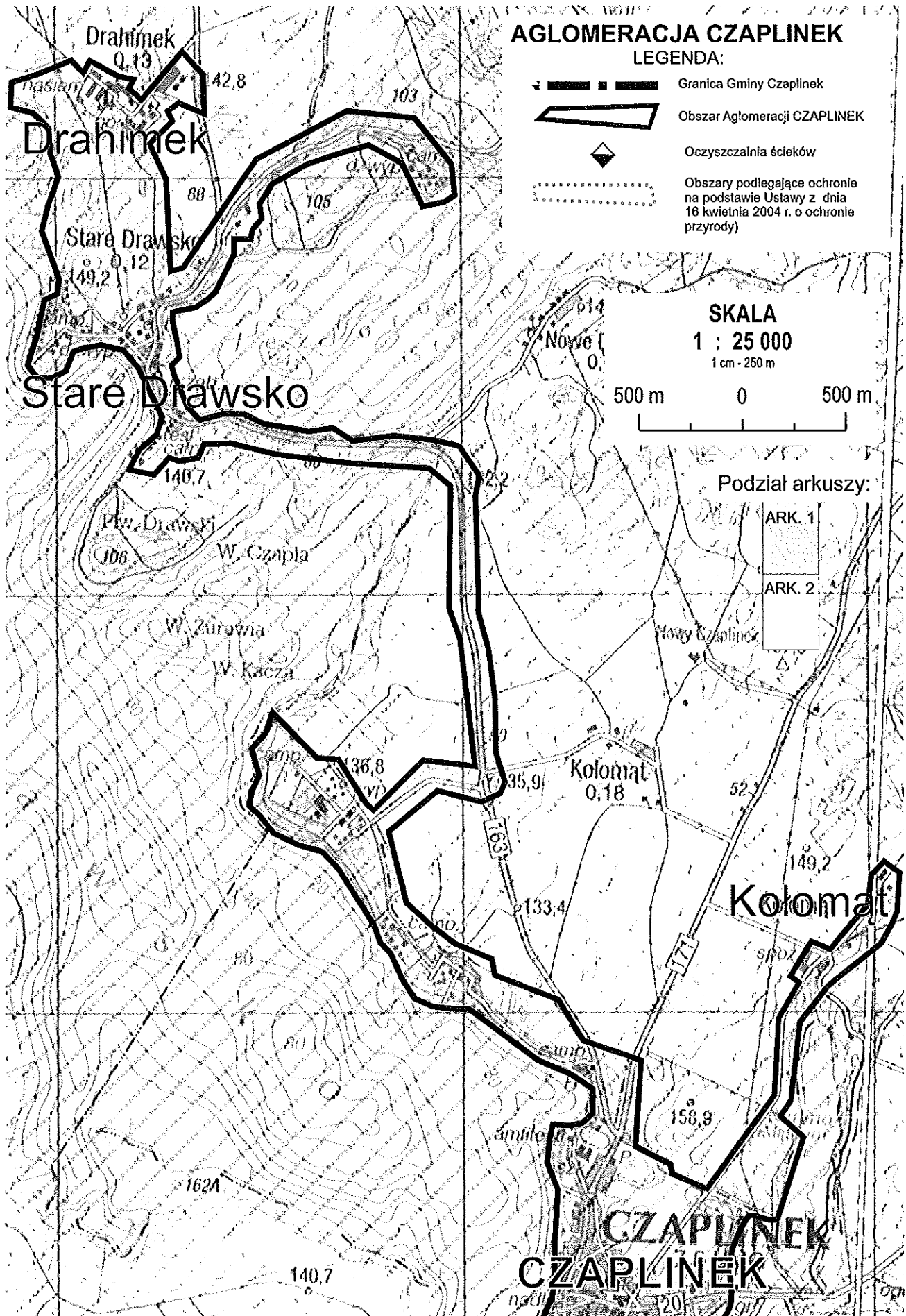
Wykonanie uchwały powierza się Zarządowi Województwa Zachodniopomorskiego.

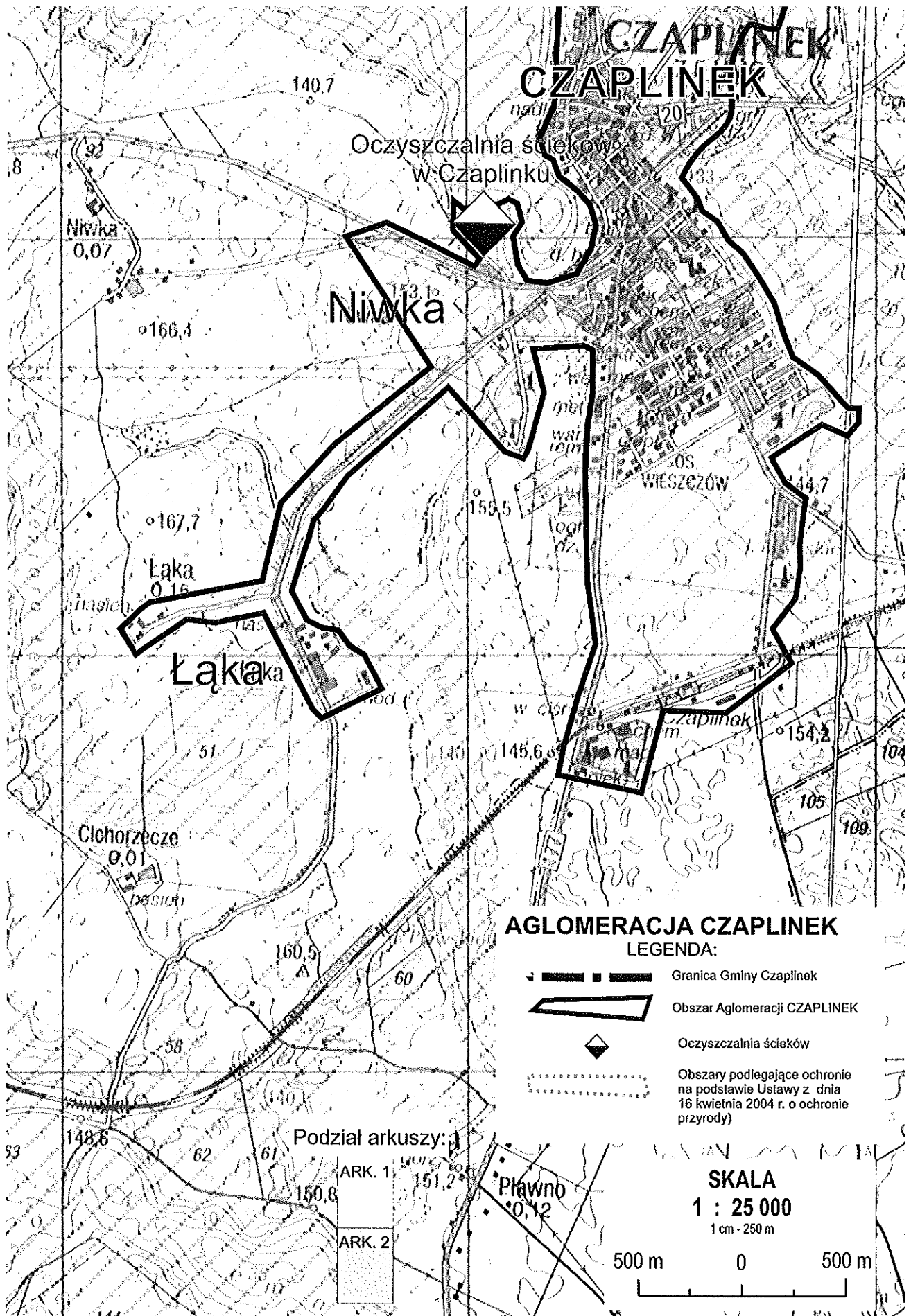
**§ 6**

Uchwała wchodzi w życie po upływie 14 dni od dnia ogłoszenia w Dzienniku Urzędowym Województwa Zachodniopomorskiego.

*Uzgodniono  
pod względem formalno-prawnym*





BIURO RADCYW PRAWNYCH  
*Małgorzata Łucyszczak  
radca prawny*





### AGLOMERACJA CZAPLINEK

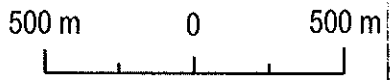
#### LEGENDA:

-  Granica Gminy Czaplówek
-  Obszar Aglomeracji CZAPLINEK
-  Oczyszczalnia ścieków
-  Obszary podlegające ochronie na podstawie Ustawy z dnia 16 kwietnia 2004 r. o ochronie przyrody)

Podział arkuszy:



**SKALA**  
1 : 25 000  
1 cm - 250 m



## Uzasadnienie

Z dniem 15 listopada 2008 r. sejmik województwa przejął od wojewody kompetencję wyznaczania aglomeracji o równoważnej liczby mieszkańców (RLM) powyżej 2000. Zgodnie z art. 43 ust. 2a ustawy z dnia 18 lipca 2001r. Prawo wodne (Dz. U. z 2015 r. poz. 469) wyznaczenie aglomeracji przez sejmik województwa następuje w drodze uchwały po uzgodnieniu z właściwym dyrektorem regionalnego zarządu gospodarki wodnej i właściwym regionalnym dyrektorem ochrony środowiska oraz po zasięgnięciu opinii zainteresowanych gmin. Podstawą wyznaczenia obszaru i granic aglomeracji jest spełnienie wszystkich wymogów zapisanych rozporządzeniem Ministra Środowiska z dnia 28 lipca 2014 r. w sprawie sposobu wyznaczania obszaru i granic aglomeracji (Dz. U. z 2014 r. poz. 995).

W myśl art. 22 ust. 2 ustawy z dnia 5 stycznia 2011 r. o zmianie ustawy - Prawo wodne oraz niektórych innych ustaw (Dz. U. z 2011 r. Nr 32, poz. 159 ze zm.) aglomeracje wyznaczone przed dniem 15 listopada 2008 roku Sejmik województwa może zlikwidować w drodze uchwały.

Aglomerację Czaplinek, zgodnie z art. 43 ust. 2a ustawy Prawo wodne wyznacza Sejmik Województwa Zachodniopomorskiego po uzgodnieniu z Dyrektorem Regionalnego Zarządu Gospodarki Wodnej w Poznaniu i Regionalnym Dyrektorem Ochrony Środowiska w Szczecinie oraz po zasięgnięciu opinii zainteresowanej gminy, tj. Rady Miejskiej w Czaplunku.

Procedura wyznaczenia aglomeracji Czaplinek, w związku ze zmianą granic obszaru aglomeracji i zmianą równoważnej liczby mieszkańców, została wszczęta na wniosek Burmistrza Czaplinka, który wystąpił z wnioskiem o zmianę aglomeracji Czaplinek i przedłożył nową propozycję planu aglomeracji Czaplinek przygotowaną w oparciu o:

- studium uwarunkowań i kierunków zagospodarowania przestrzennego gminy Czaplinek przyjęte Uchwałą Nr XLIII/372/09 Rady Miejskiej w Czaplunku z dnia 18 września 2009 r.,
- zmianę miejscowego planu zagospodarowania przestrzennego miasta Czaplinek zatwierdzonej uchwałą Nr XVI/106/09 Rady Miasta i Gminy w Czaplunku z dnia 15 czerwca 1996 r.,
- zmianę miejscowego planu zagospodarowania przestrzennego miasta Czaplinek dla terenu obejmującego obszar oznaczony działką nr ewid. 10/29 w obrębie 03 Czaplinek zatwierdzonej uchwałą Nr XI/37/2007 Rady Miejskiej w Czaplunku z dnia 9 marca 2007 r.,
- zmianę miejscowego planu zagospodarowania przestrzennego miasta Czaplinek zatwierdzonej uchwałą Nr XXVI/226/2008 Rady Miejskiej w Czaplunku z dnia 23 czerwca 2008 r.,
- zmianę miejscowego planu zagospodarowania przestrzennego miasta Czaplinek zatwierdzonej uchwałą Nr XXXV/308/2009 Rady Miejskiej w Czaplunku z dnia 10 lutego 2009 r.,
- zmianę miejscowego planu zagospodarowania przestrzennego miasta Czaplinek zatwierdzonej uchwałą Nr XXIX/374/13 Rady Miejskiej w Czaplunku z dnia 22 maja 2013 r.,
- zmianę miejscowego planu zagospodarowania przestrzennego miasta Czaplinek zatwierdzonej uchwałą Nr XXXV/309/2009 Rady Miejskiej w Czaplunku z dnia 10 lutego 2009 r.,
- zmianę miejscowego planu zagospodarowania przestrzennego miasta Czaplinek zatwierdzonej uchwałą Nr XXXV/310/2009 Rady Miejskiej w Czaplunku z dnia 10 lutego 2009 r.,

- zmianę miejscowego planu zagospodarowania przestrzennego miasta Czaplinek zatwierdzoną uchwałą Nr XLIV/375/2009 Rady Miejskiej w Czaplunku z dnia 30 września 2009 r.,
- zmianę miejscowego planu zagospodarowania przestrzennego miasta Czaplinek dla terenu „śródmieście” zatwierdzoną uchwałą Nr XLIV/376/2009 Rady Miejskiej w Czaplunku z dnia 30 września 2009 r.,
- zmianę miejscowego planu zagospodarowania przestrzennego miasta Czaplinek „dla terenu przy ulicy Jeziornej” zatwierdzoną uchwałą Nr XI/142/11 Rady Miejskiej w Czaplunku z dnia 27 października 2011 r.,
- zmianę miejscowego planu zagospodarowania przestrzennego miasta Czaplinek „dla terenu nad jeziorem Czaplino w rejonie ulic Żuławskiej i Leśników” zatwierdzoną uchwałą Nr XI/141/11 Rady Miejskiej w Czaplunku z dnia 27 października 2011 r.,
- zmianę miejscowego planu zagospodarowania przestrzennego miasta Czaplinek „dla terenu przy ulicy Polnej i Tartacznej” zatwierdzoną uchwałą Nr XI/140/11 Rady Miejskiej w Czaplunku z dnia 27 października 2011 r.,
- zmianę miejscowego planu zagospodarowania przestrzennego miasta Czaplinek (linia elektroenergetyczna wysokiego napięcia 110 kV) zatwierdzoną uchwałą Nr XIII/177/11 Rady Miejskiej w Czaplunku z dnia 29 grudnia 2011 r.,
- zmianę miejscowego planu zagospodarowania przestrzennego miasta Czaplinek zatwierdzoną uchwałą Nr XXVIII/360/13 Rady Miejskiej w Czaplunku z dnia 25 kwietnia 2013 r.,
- miejscowy plan zagospodarowania przestrzennego gminy Czaplinek obejmujący część terenu obszaru ewidencyjnego obrębu Broczyno zatwierdzony uchwałą Nr VII/85/11 Rady Miejskiej w Czaplunku z dnia 30 czerwca 2011 r.,
- miejscowy plan zagospodarowania przestrzennego gminy Czaplinek obręb Ostroróg zatwierdzony uchwałą Nr XLIV/377/09 Rady Miejskiej w Czaplunku z dnia 30 września 2009 r.,
- miejscowy plan zagospodarowania przestrzennego gminy Czaplinek obejmujący obszary ewidencyjne w części obrębów: Broczyno, Machliny, Łazice, Pławno, Psie Głowy i Trzciniec zatwierdzony uchwałą Nr XLV/381/09 Rady Miejskiej w Czaplunku z dnia 17 października 2009 r.,
- miejscowy plan zagospodarowania przestrzennego gminy Czaplinek obejmujący obszar ewidencyjny Sulibórz – „OSTOJA DRAHIMSKA” zatwierdzony uchwałą Nr XXII/264/12 Rady Miejskiej w Czaplunku z dnia 30 października 2012 r.,
- zmianę miejscowego planu zagospodarowania przestrzennego gminy Czaplinek obejmującą obszary ewidencyjne w części obrębów: Broczyno, Machliny, Łazice, Pławno, Psie Głowy i Trzciniec zatwierdzoną uchwałą Nr XXIII/279/12 Rady Miejskiej w Czaplunku z dnia 22 listopada 2012 r., dla której rozstrzygnięciem nadzorczym Nr NK.3.4131.503.2012.K Wojewody Zachodniopomorskiego z dnia 28 grudnia 2012 r. stwierdzono nieważność części uchwały,
- miejscowy plan zagospodarowania przestrzennego gminy Czaplinek dla terenu położonego w obrębie ewidencyjnym Piaseczno zatwierdzony uchwałą Nr XIV/187/12 Rady Miejskiej w Czaplunku z dnia 26 stycznia 2012 r., która została zmieniona uchwałą Nr XV/192/12 Rady Miejskiej w Czaplunku z dnia 23 lutego 2012 r..

Przedłożone przez Burmistrza Czaplinka materiały zweryfikowano stwierdzając, że spełniają one wymogi określone w/w rozporządzeniem i mogą stanowić podstawę do wyznaczenia niniejszej aglomeracji.

Projekt aglomeracji Czaplinek został przedłożony Radzie Miejskiej w Czaplunku do zaopiniowania. Uchwałą nr VIII/65/15 z dnia 29 kwietnia 2015 r. Rada Miejska w Czaplunku pozytywnie zaopiniowała zweryfikowany projekt aglomeracji Czaplinek. Jednocześnie projekt aglomeracji Czaplinek został przesłany Regionalnemu Dyrektorowi Ochrony Środowiska w Szczecinie oraz Dyrektorowi Regionalnego Zarządu Gospodarki Wodnej w Poznaniu celem uzgodnienia. Regionalny Dyrektor Ochrony Środowiska w Szczecinie uzgodnił zweryfikowany projekt aglomeracji Czaplinek o równoważnej liczbie mieszkańców (RLM) – 10 826 w postanowieniu z dnia 17 kwietnia 2015 r., znak: WONS-NS.070.6.2015.MM.. Dyrektor Regionalnego Zarządu Gospodarki Wodnej w Poznaniu pismem z dnia 21 kwietnia 2015 r., znak: ZOU-430.38.2015-550 uzgodnił wyznaczenie aglomeracji Czaplinek, której obszar, granice oraz równoważną liczbę mieszkańców wynoszącą 10 826 RLM określa projekt „Planu aglomeracji Czaplinek” z uwagami: że planowane rozwiązania w zakresie gospodarki ściekowej (na obszarze wyłączonym z aglomeracji Czaplinek) powinny uwzględniać dopuszczenie docelowego indywidualnego oczyszczania ścieków w przydomowych oczyszczalniach lub odprowadzenie ich do szamb, tylko na obszarach, które z uzasadnionych ekonomicznie względów nie zostaną przewidziane do objęcia zbiorczą kanalizacją sanitarną, przy czym lokalizowanie oczyszczalni przydomowych musi być ograniczone do miejsc, na których odprowadzenie ścieków do gruntu nie będzie zagrażało jakości wód podziemnych lub powierzchniowych (szczególnie w obrębie stref ochronnych ujęć i zbiorników wód powierzchniowych i podziemnych).

Stanowisko Dyrektora Regionalnego Zarządu Gospodarki Wodnej w Poznaniu zostało przesłane dla Burmistrza Czaplinka, który pismem z dnia 06.05.2015 r. znak liB.7010.2.2014 poinformował że: w miejscowościach, proponowanych do wyłączenia z aglomeracji, jak również w przypadku osób korzystających z indywidualnych systemów oczyszczania ścieków na terenie aglomeracji, będzie dopuszczone tylko na obszarach, które z uzasadnionych ekonomicznie względów nie zostaną przewidziane do objęcia zbiorczą kanalizacją sanitarną. Ponadto lokalizowanie oczyszczalni przydomowych zostanie ograniczone do miejsc, na których odprowadzanie ścieków do gruntu nie będzie zagrażało jakości wód podziemnych lub powierzchniowych (szczególnie w obrębie stref ochronnych ujęć i zbiorników powierzchniowych i podziemnych).

Obszar aglomeracji Czaplinek, wyznaczony na mapie w skali 1:25000, obejmuje swym zasięgiem system istniejącej i projektowanej kanalizacji zbiorczej w mieście Czaplinek oraz miejscowościach: Drahimiek, Łąka, Kołomąt, Niwka, Stare Drawsko położonych na terenie gminy Czaplinek.

Z obszaru aglomeracji Czaplinek o równoważnej liczbie mieszkańców 17 333, przyjętego rozporządzeniem Nr 23/2008 Wojewody Zachodniopomorskiego z dnia 20 maja 2008 r. (Dz. Urz. Woj. Zachodniopomorskiego Nr 54, poz. 1178) w sprawie wyznaczenia aglomeracji Czaplinek, wyłączone zostały miejscowości Kluczewo, Prosino, Prosinko, Nowe Drawsko, Pławno, Czarne Wielkie, Sikory, Żerdno, Siemczyno, Piaseczno, Rzepowo, Głębocek, Welnica, Wrześnica, Żelislawie, Stare Kaleńsko, Piekary, Broczyno, Trzciniec, Byszkowo, Milkowo, Machliny.

Zmiana obszaru i granic aglomeracji jest podyktowana przede wszystkim względami techniczno-ekonomicznymi - dla poszczególnych ww. miejscowości wskaźnik długości sieci wynosi od 16 do 87 mieszkańców na 1 km sieci .

W miejscowościach, które nie zostały ujęte w nowym obszarze aglomeracji nie wykonano kanalizacji zbiorczej ze względu na niską gęstość zaludnienia, rozproszoną zabudowę oraz niekorzystne warunki gruntowe. Wskaźnik długości sieci, będący wyznacznikiem opłacalności budowy sieci kanalizacyjnej, dla tego obszaru nie spełnia wymogu § 3 ust. 5 rozporządzenia Ministra Środowiska z dnia 28 lipca 2014 r. w sprawie sposobu wyznaczania obszaru i granic aglomeracji, bowiem jest mniejszy niż 90 mieszkańców na 1 km sieci na obszarach objętych formami ochrony przyrody. W miejscowościach nieskanalizowanych ścieki są zbierane w zbiornikach bezodpływowych i wywożone za pomocą taboru asenizacyjnego, który dokonuje regularnych opróżnień.

Równoważna liczba mieszkańców aglomeracji (RLM) Czaplinek wynosząca 10 826 ustalona została w oparciu o liczbę mieszkańców i turystów korzystających z istniejącego i planowanego do realizacji systemu kanalizacyjnego oraz ładunku zanieczyszczeń z istniejących i planowanych do podłączenia do sieci kanalizacyjnej zakładów przemysłowych.

Na terenie aglomeracji funkcjonuje sieć kanalizacyjna o długości 32,83 km (w tym 20,75 km kanalizacji sanitarnej grawitacyjnej i 11,18 km kanalizacji tłocznej oraz 1,00 km kanalizacji ogólnospławnej grawitacyjnej).

Na terenie aglomeracji planowana jest budowa sieci kanalizacyjnej o długości 7,72 km (w tym 2,50 km kanalizacji grawitacyjnej i 5,22 km kanalizacji tłocznej) dla których planowana liczba użytkowników sieci (mieszkańców i turystów) wynosi 1465 osób, a wskaźnik koncentracji wyniesie 190 osób na 1 km sieci.

Sieć kanalizacyjna odprowadza ścieki do istniejącej mechaniczno-biologicznej oczyszczalni ścieków zlokalizowanej w miejscowości Czaplinek, powiat drawski. Oczyszczalnia ścieków w Czaplinku nie spełnia standardów w zakresie usuwania azotu określonych w Rozporządzeniu Ministra Środowiska z dnia 18 listopada 2014 r. w sprawie warunków, jakie należy spełnić przy wprowadzaniu ścieków do wód lub do ziemi, oraz w sprawie substancji szczególnie szkodliwych dla środowiska wodnego (Dz. U. z 2014 r. poz. 1800). Spełnienie wymagań w zakresie usuwania azotu będzie możliwe po przeprowadzeniu modernizacji oczyszczalni ścieków. W roku 2015 opracowywana jest dokumentacja techniczna dla tego zadania, natomiast realizacja inwestycji planowana jest na lata 2016-2017.

Według projektu oczyszczalni ścieków założono następujące równoważne liczby mieszkańców:

- przy przepływie średniodobowym  $Q_{sr} - 2268 \text{ m}^3/\text{d}$  - RLM - 12600,

Po szczegółowej analizie wyliczonej RLM aglomeracji, należy uznać, że ścieki dopływające do oczyszczalni, po jej modernizacji, zostaną oczyszczone w stopniu zapewniającym spełnienie wymagań określonych dla aglomeracji do 15.000.

Eksploatacja oczyszczalni oraz zrzut ścieków oczyszczonych do odbiornika odbywa się na podstawie decyzji Starosty Drawskiego z dnia 11 sierpnia 2000 r., znak: OS.KF.6223-53/2000, obowiązującej do dnia 31.12.2015 r.

Aktualnie na podstawie pomiarów prowadzonych przez użytkownika do oczyszczalni dopływają i dowożone są ścieki w ilości średniorocznej  $Q_{sr} - 931,92 \text{ m}^3/\text{d}$ .

Odbiornikiem oczyszczonych ścieków jest jezioro Drawsko.

Wejście w życie uchwały nie obciąży budżetu Województwa Zachodniopomorskiego. Wyznaczenie przedmiotowej aglomeracji umożliwi gminie ubieganie się o środki z funduszy celowych na realizację przedsięwzięć związanych z wyposażeniem aglomeracji w wymaganą sieć kanalizacyjną dla ścieków komunalnych oraz na modernizację istniejącej oczyszczalni ścieków.

CZŁONEK RADY

*Robert Krzywacz*

DYREKTOR  
Wydziału Oczyszczalni Ścieków  
*Mariusz Adamski*