

Projekt uchwały Nr 1009/1/15
Data rej. 8.05.15
Data skier. do Komisji 11.05.15
Spodziewany termin sesji 16.06.15

UCHWAŁA Nr

SEJMIKU WOJEWÓDZTWA ZACHODNIOPOMORSKIEGO

z dnia 2015 r.

w sprawie wyznaczenia aglomeracji Dobra

Na podstawie art. 43 ust. 2a ustawy z dnia 18 lipca 2001 r. Prawo wodne (Dz. U. z 2015 r. poz. 469) oraz § 3 i 4 rozporządzenia Ministra Środowiska z dnia 28 lipca 2014 r. w sprawie sposobu wyznaczania obszaru i granic aglomeracji (Dz. U. z 2014 r. poz. 995)

Sejmik Województwa Zachodniopomorskiego uchwala, co następuje:

§ 1

Wyznacza się aglomerację Dobra o równoważnej liczbie mieszkańców (RLM) 24120, położoną w powiecie polickim, w województwie zachodniopomorskim, z oczyszczalnią ścieków w Redlicy, której obszar obejmuje miejscowości: Dobra, Bezrzecze, Buk, Dołuje, Grzeczyna, Kościno, Łęgi, Mierzyn, Redlica, Rzędziny, Skarbimierzyce, Sławoszewo, Stolec, Wąwelnica, Wołczkowo.

§ 2

Obszar i granice aglomeracji, o której mowa w § 1, są oznaczone na mapie w skali 1:25 000, stanowiącej załącznik do uchwały.

§ 3

Uchyla się Uchwałę Nr XXXII/372/09 Sejmiku Województwa Zachodniopomorskiego z dnia 15 września 2009 r. w sprawie wyznaczenia aglomeracji Dobra (Dz. Urz. Województwa Zachodniopomorskiego Nr 83, poz. 2187).

§ 4

Wykonanie uchwały powierza się Zarządowi Województwa Zachodniopomorskiego.

§ 5

Uchwała wchodzi w życie po upływie 14 dni od dnia ogłoszenia w Dzienniku Urzędowym Województwa Zachodniopomorskiego.


Uzgodniono
pod względem formalno-prawnym

BIURO RADYŃ W PRAWNYCH

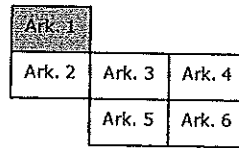
Małgorzata Kucińska
radca prawny

Załącznik do uchwały Nr Sejmiku Województwa Zachodniopomorskiego z dnia

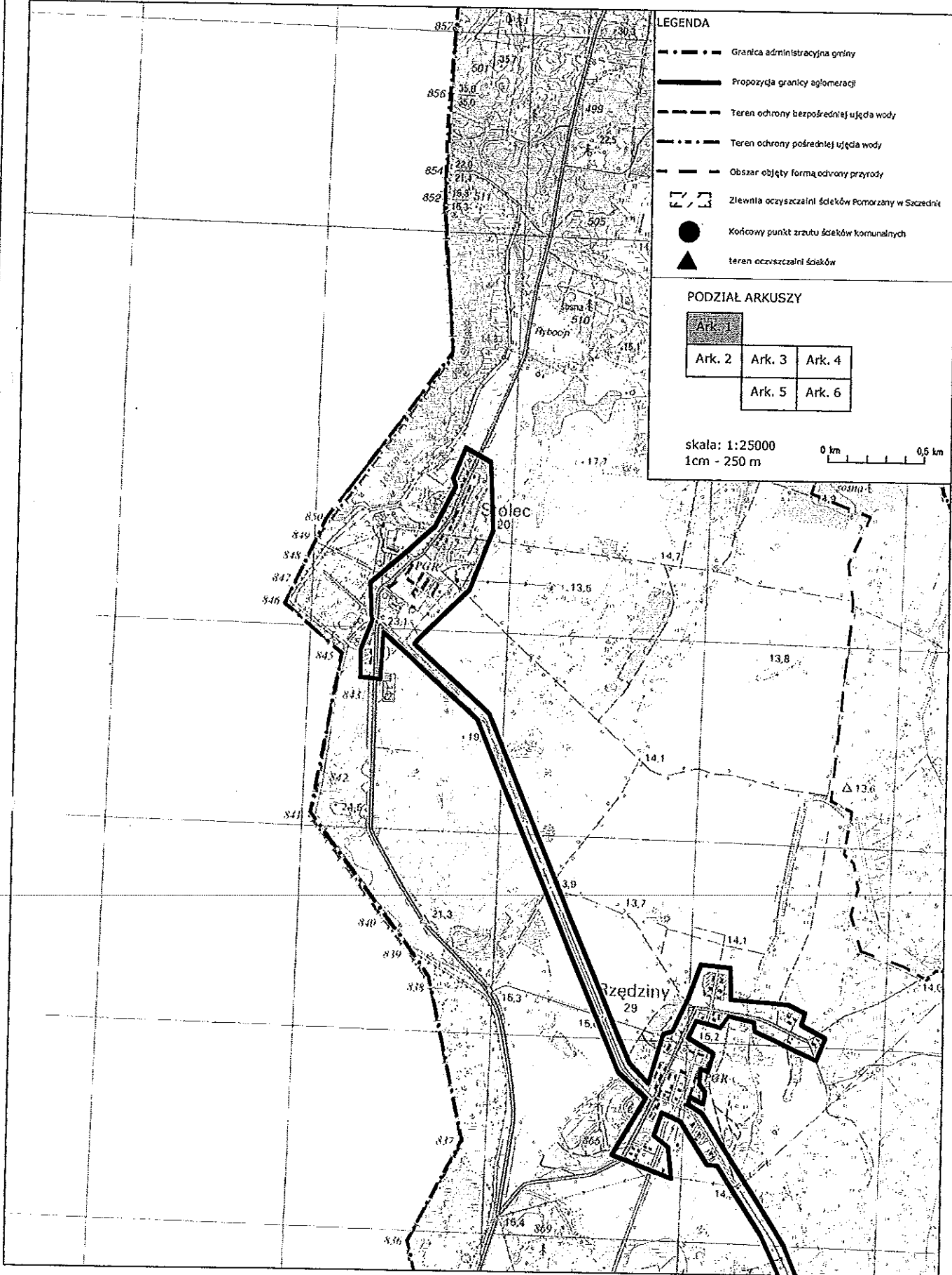
LEGENDA

- Granica administracyjna gminy
- Propozycja granicy aglomeracji
- - - - - Teren ochrony bezpośredniej ujęcia wody
- · - · - Teren ochrony pośredniej ujęcia wody
- - - - - Obszar objęty formą ochrony przyrody
-  Zlewnia oczyszczalni ścieków Pomorzany w Szczecinie
- Końcowy punkt zrzutu ścieków komunalnych
- ▲ teren oczyszczalni ścieków

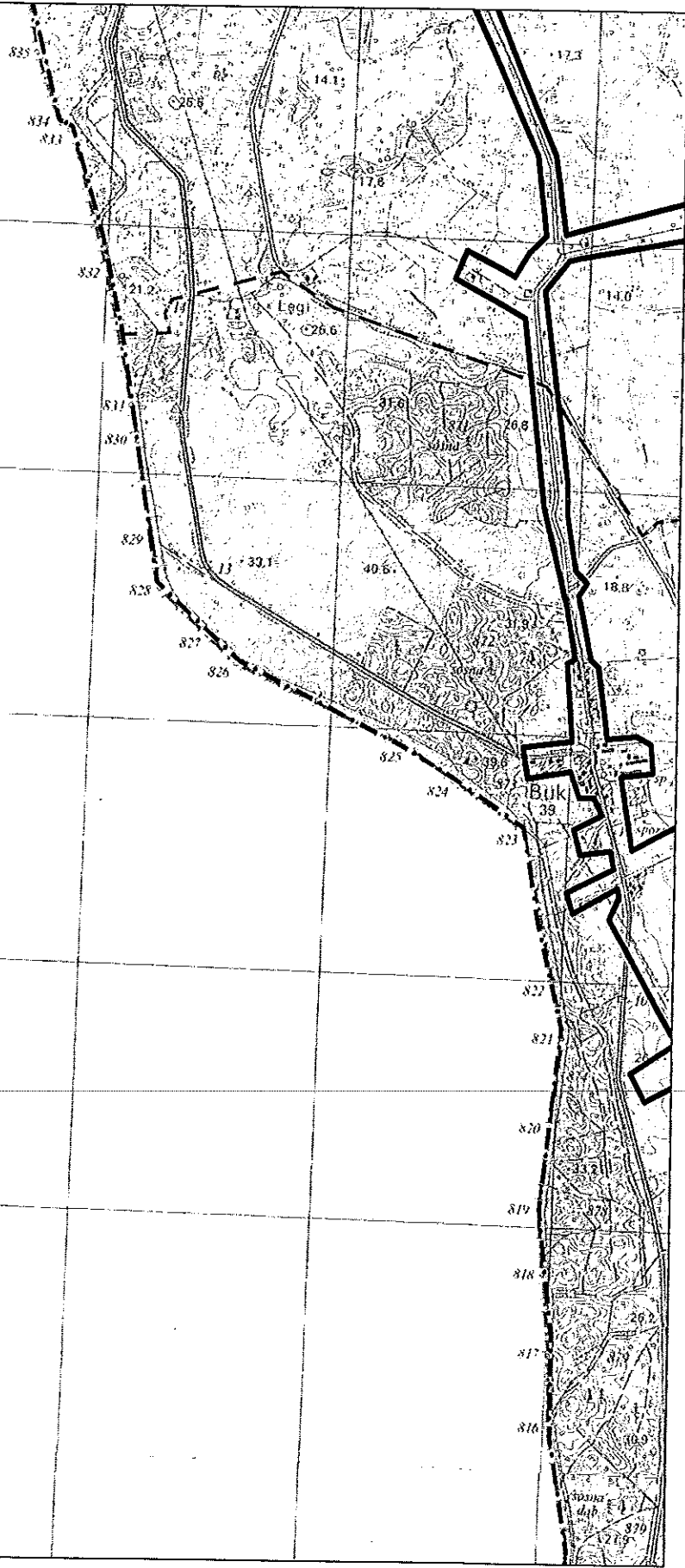
PODZIAŁ ARKUSZY



skala: 1:25000
1cm - 250 m



Załącznik do uchwały Nr Sejmiku Województwa Zachodniopomorskiego z dnia



PODZIAŁ ARKUSZY

Ark. 1			
Ark. 2	Ark. 3	Ark. 4	
	Ark. 5	Ark. 6	

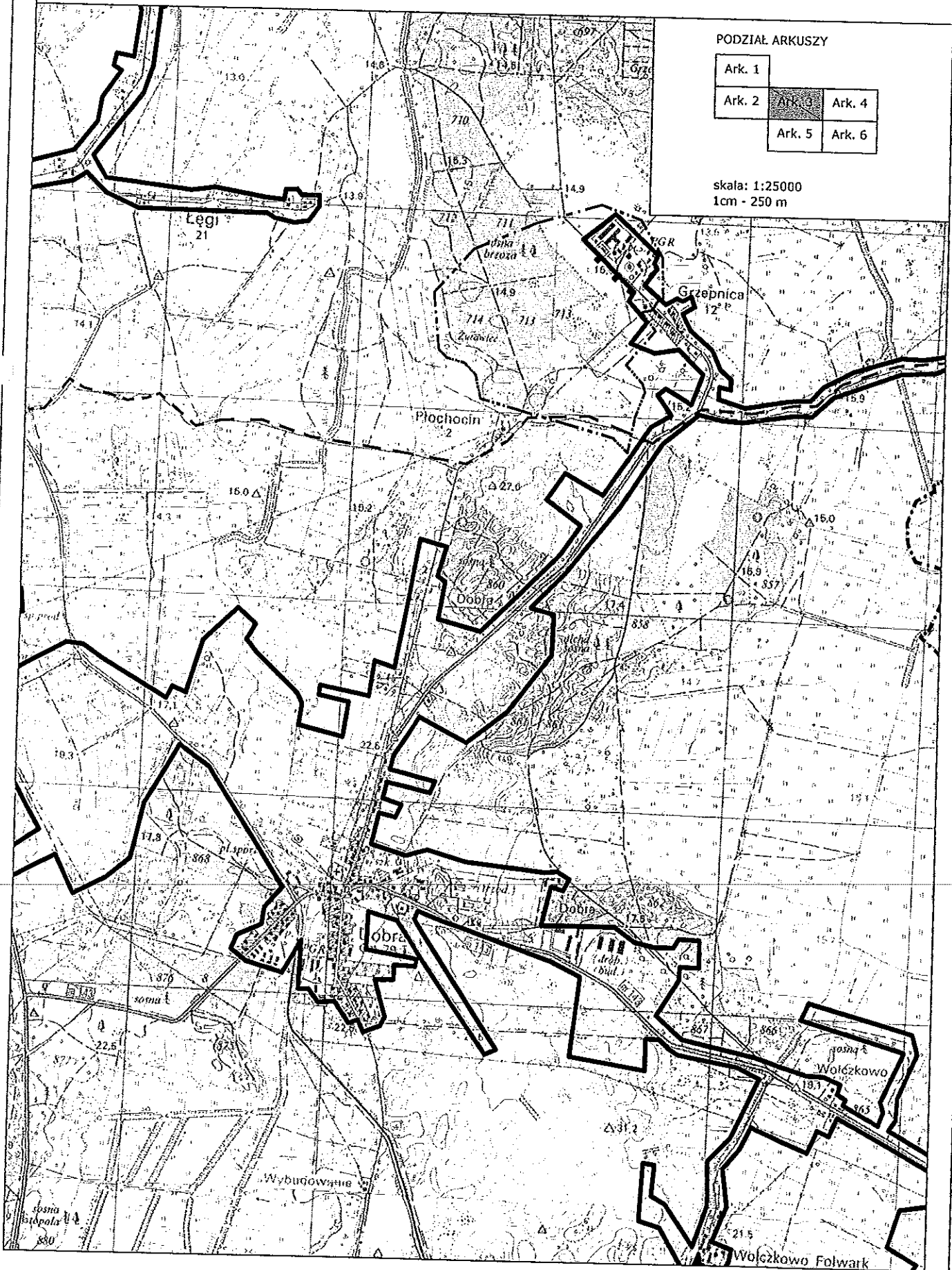
skala: 1:25000
1cm - 250 m

Załącznik do uchwały Nr Sejmiku Województwa Zachodniopomorskiego z dnia

PODZIAŁ ARKUSZY

Ark. 1		
Ark. 2		Ark. 4
	Ark. 5	Ark. 6

skala: 1:25000
1cm - 250 m

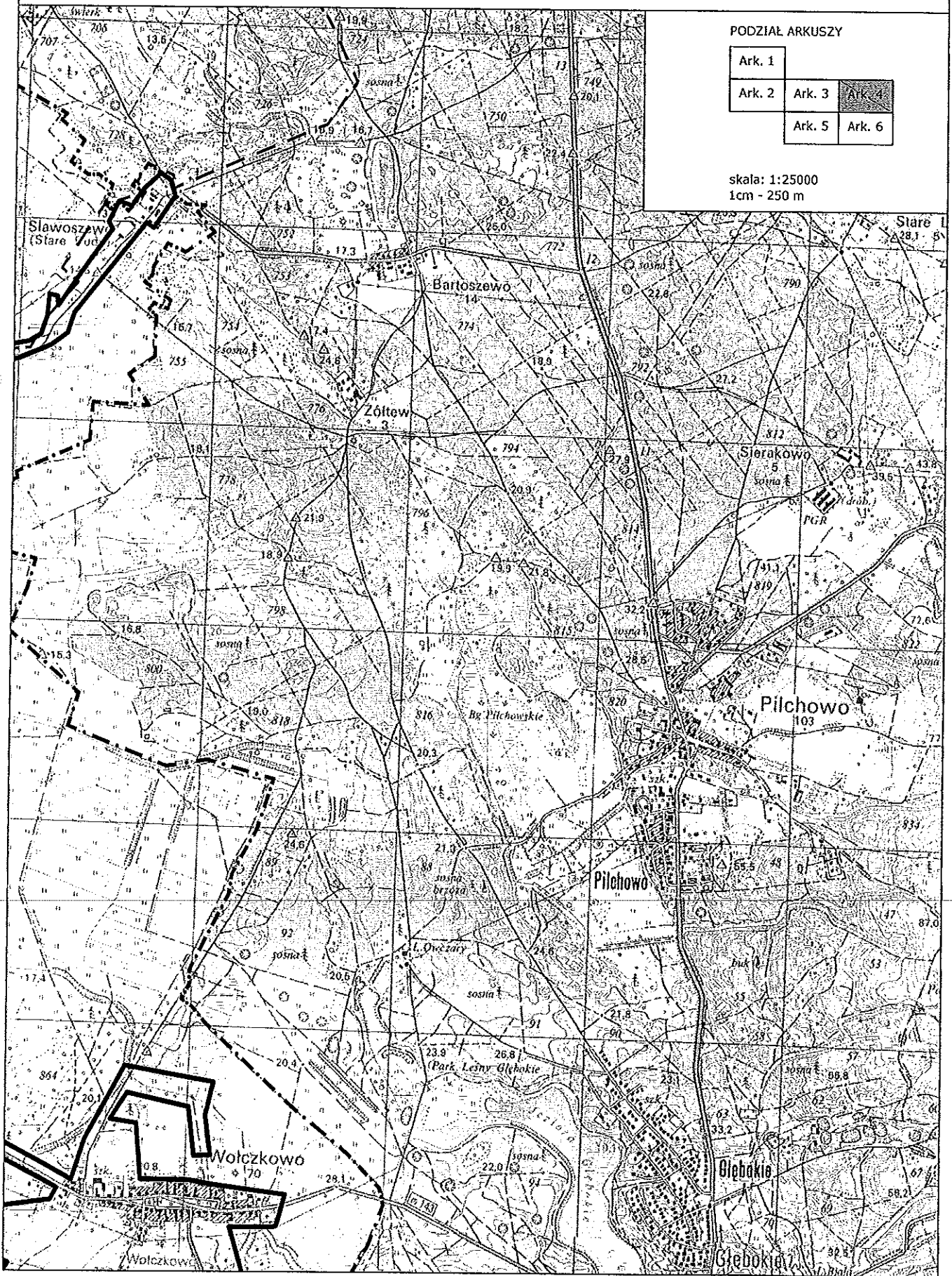


Załącznik do uchwały Nr Sejmiku Województwa Zachodniopomorskiego z dnia

PODZIAŁ ARKUSZY


Ark. 1		
Ark. 2	Ark. 3	Ark. 4
	Ark. 5	Ark. 6

skala: 1:25000
1cm - 250 m

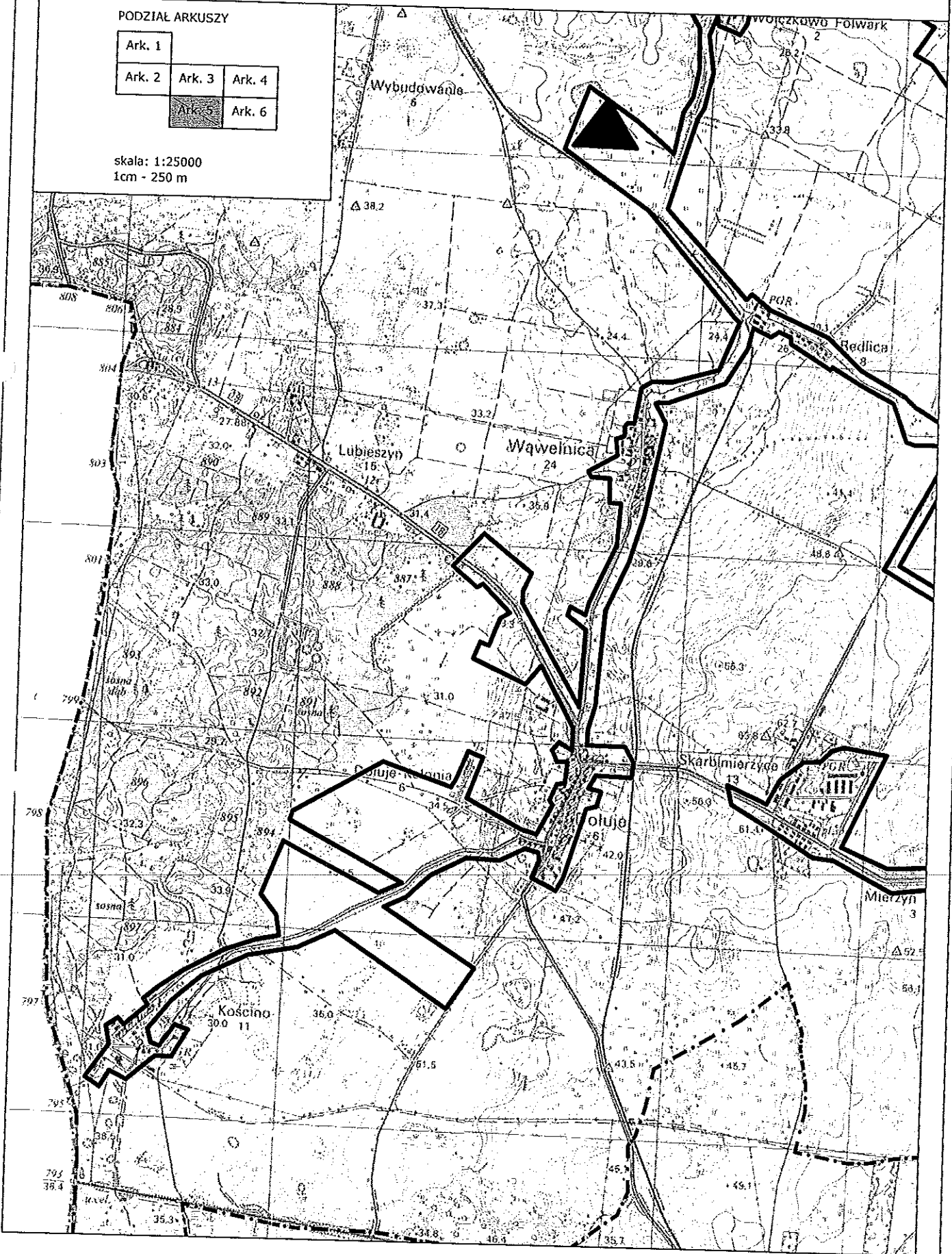


Załącznik do uchwały Nr Sejmiku Województwa Zachodniopomorskiego z dnia

PODZIAŁ ARKUSZY

Ark. 1		
Ark. 2	Ark. 3	Ark. 4
		Ark. 6

skala: 1:25000
1cm - 250 m

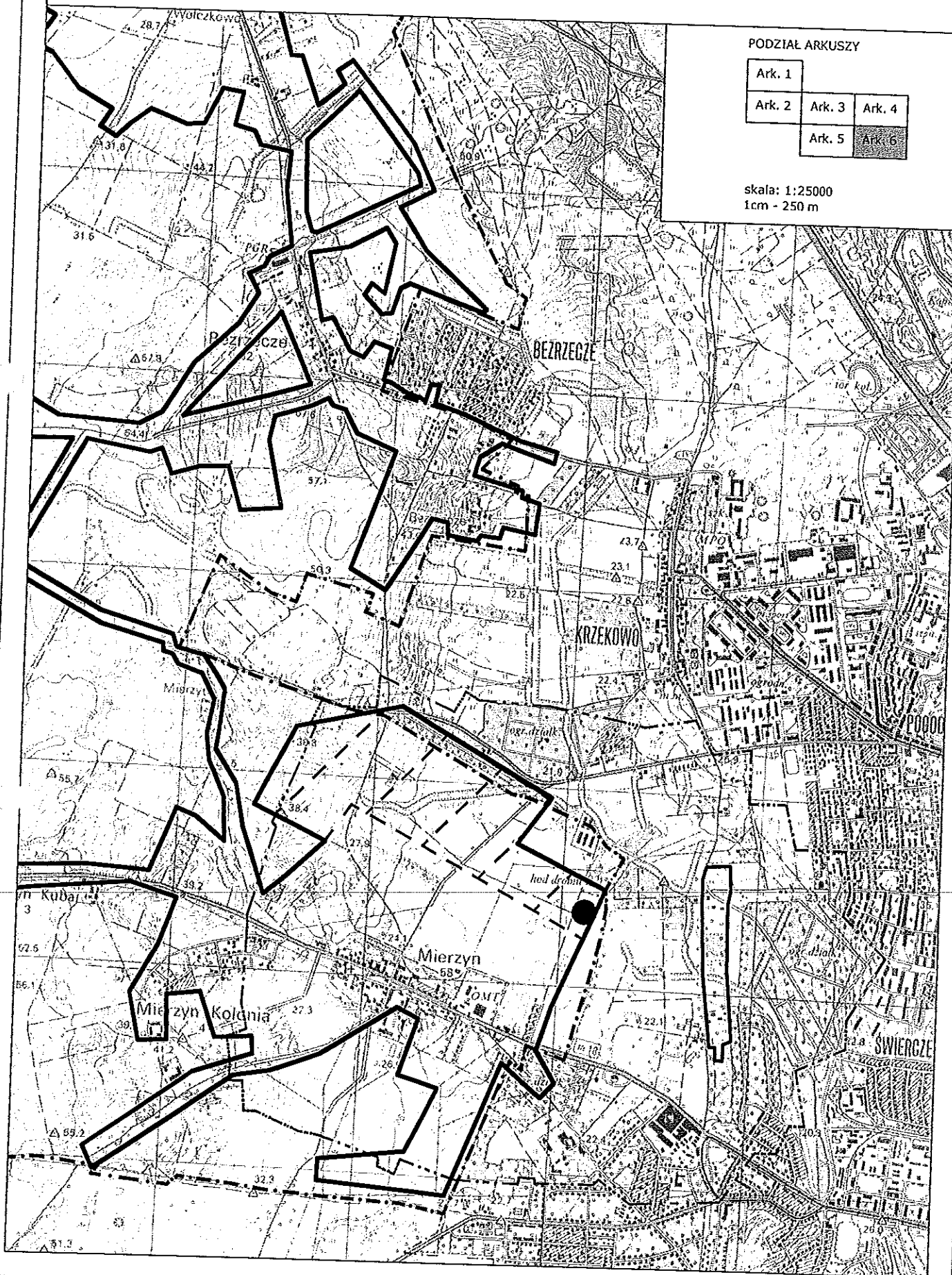


Załącznik do uchwały Nr Sejmiku Województwa Zachodniopomorskiego z dnia

PODZIAŁ ARKUSZY

Ark. 1		
Ark. 2	Ark. 3	Ark. 4
	Ark. 5	Ark. 6

skala: 1:25000
1cm - 250 m



Uzasadnienie

Z dniem 15 listopada 2008 r. sejmik województwa przejął od wojewody kompetencję wyznaczenia aglomeracji o równoważnej liczbie mieszkańców (RLM) powyżej 2000. Zgodnie z art. 43 ust. 2a ustawy z dnia 18 lipca 2001r. Prawo wodne (Dz. U. z 2015 r. poz. 469) wyznaczenie aglomeracji przez sejmik województwa następuje w drodze uchwały po uzgodnieniu z właściwym dyrektorem regionalnego zarządu gospodarki wodnej i właściwym regionalnym dyrektorem ochrony środowiska oraz po zasięgnięciu opinii zainteresowanych gmin. Podstawą wyznaczenia obszaru i granic aglomeracji jest spełnienie wszystkich wymogów zapisanych rozporządzeniem Ministra Środowiska z dnia 28 lipca 2014 r. w sprawie sposobu wyznaczania obszaru i granic aglomeracji (Dz. U. z 2014 r. poz. 995).

Aglomerację Dobra, zgodnie z art. 43 ust. 2a ustawy Prawo wodne wyznacza Sejmik Województwa Zachodniopomorskiego po uzgodnieniu z Dyrektorem Regionalnego Zarządu Gospodarki Wodnej w Szczecinie i Regionalnym Dyrektorem Ochrony Środowiska w Szczecinie oraz po zasięgnięciu opinii zainteresowanej gminy, tj. Rady Gminy Dobra.

Procedura wyznaczenia aglomeracji Dobra, w związku ze zmianą granic obszaru aglomeracji i zmniejszeniem równoważnej liczby mieszkańców, została wszczęta na wniosek Wójta Gminy Dobra, który wystąpił z wnioskiem o zmianę aglomeracji Dobra i przedłożył nową propozycję planu aglomeracji Dobra przygotowaną w oparciu o: „Studium uwarunkowań i kierunków zagospodarowania przestrzennego gminy Dobra” z dnia 30.12.2002r., Koncepcję programowo-przestrzenną uporządkowania i rozbudowy systemu kanalizacyjnego w gminie Dobra z roku 2008, projekt pn. „Poprawa systemu odprowadzania i oczyszczania ścieków komunalnych i deszczowych w miejscowości Mierzyn gm. Dobra Szczecińska”.

Przedłożone przez Wójta Gminy Dobra materiały zweryfikowano stwierdzając, że spełniają one wymogi określone w powyższym rozporządzeniu i mogą stanowić podstawę do wyznaczenia niniejszej aglomeracji.

Projekt aglomeracji Dobra został przedłożony Radzie Gminy Dobra do zaopiniowania, która wyraziła pozytywną opinię w sprawie zaopiniowania zweryfikowanego projektu planu aglomeracji Dobra w formie Uchwały Nr IV/59/2015 Rady Gminy Dobra z dnia 26 marca 2015 r. Jednocześnie projekt aglomeracji Dobra został przesłany Regionalnemu Dyrektorowi Ochrony Środowiska w Szczecinie oraz Dyrektorowi Regionalnego Zarządu Gospodarki Wodnej w Szczecinie celem uzgodnienia. Regionalny Dyrektor Ochrony Środowiska w Szczecinie uzgodnił zweryfikowany projekt aglomeracji Dobra w postanowieniu z dnia 19.11.2014r., znak: WONS-NS.070.36.2014.MM. Dyrektor Regionalnego Zarządu Gospodarki Wodnej w Szczecinie uzgodnił wyznaczenie aglomeracji Dobra w piśmie z dnia 6.03.2015 r., znak: ZO-5041-30-3/14-ek

Obszar aglomeracji Dobra, wyznaczony na mapie w skali 1:25000, obejmuje swym zasięgiem system istniejącej i planowanej kanalizacji zbiorczej w miejscowościach: Dobra, Bezrzecze, Buk, Dołuje,

Grzeczna, Kościno, Łęgi, Mierzyn, Redlica, Rzędziny, Skarbimierzyce, Sławoszewo, Stolec, Wąwelnica, Wołczkowo.

Północna część miejscowości Mierzyn (2211 RLM), w wyniku planowanej w 2015 roku likwidacji oczyszczalni ścieków w Mierzynie, będzie ciężać do oczyszczalni ścieków Pomorzany w Szczecinie.

Na terenie aglomeracji funkcjonuje sieć kanalizacyjna o długości 243,1 km (w tym 172,0 km kanalizacji grawitacyjnej i 71,1 km kanalizacji tłocznej) zakończona mechaniczno-biologiczną oczyszczalnią ścieków zlokalizowaną w miejscowości Redlica przy ul. Zielonej. Planowane jest wykonanie sieci kanalizacyjnej o długości 6,3 km. Średni wskaźnik koncentracji dla projektowanej sieci będzie wynosić 124 Mk/km.

Wydajność projektowa oczyszczalni wynosi $Q_{\text{sr.d.}} = 4.000 \text{ m}^3/\text{d}$, co odpowiada RLM równemu 24.000 Ilość ścieków obecnie kierowanych do oczyszczalni ścieków komunalnych wynosi ok. $Q_{\text{sr.d.}} = 2.140 \text{ m}^3/\text{d}$. Odbiornikiem bezpośrednim oczyszczonych ścieków jest Kanał Wołczkowski. Eksploatacja oczyszczalni oraz zrzut ścieków oczyszczonych do odbiornika odbywa się na podstawie decyzji Starosty Polickiego z dnia 13.05.2013r., znak: SR.6341.13.2013.BW, zmienionej decyzją z dnia 10.01.2014r. znak: SR.6341.71.2013.BW, obowiązującej do dnia 30.04.2023r.

Aglomeracja Dobra o równoważnej liczbie mieszkańców 37.530 była wyznaczona Uchwałą Nr XXXII/372/09 Sejmiku Województwa Zachodniopomorskiego z dnia 15 września 2009 r. w sprawie wyznaczenia aglomeracji Dobra (Dz. Urz. Województwa Zachodniopomorskiego Nr 83, poz. 2187). Aglomerację tworzyły następujące miejscowości: Dobra, Stolec, Rzędziny, Buk, Łęgi, Grzeczna, Sławoszewo, Redlica, Wąwelnica, Lubieszyn, Wołczkowo, Bezzecze, Skarbimierzyce, Dołuje, Kościno, Mierzyn.

Ponieważ Wójt Gminy Dobra przedłożył propozycję planu aglomeracji Dobra obejmującą mniejszy obszar i zmniejszoną wielkość RLM do 24.120, zasadnym więc jest uchylene w/w Uchwały Sejmiku Województwa Zachodniopomorskiego i wyznaczenie nowej aglomeracji Dobra.

Wejście w życie uchwały nie obciąża budżetu Województwa Zachodniopomorskiego. Wyznaczenie przedmiotowej aglomeracji umożliwi gminie ubieganie się o środki z funduszy celowych na realizację przedsięwzięć związanych z wyposażeniem aglomeracji w wymaganą sieć kanalizacyjną dla ścieków komunalnych zakończonych oczyszczalnią ścieków.

z up. MARSZAŁKA WOJEWÓDZTWA

Karolina Błazków
Kierownik
Biura Opłat Środowiskowych
i Gospodarki Odpadami
w Wydziale Ochrony Środowiska

MARSZAŁEK WOJEWÓDZTWA

Olgiard Gablewicz