




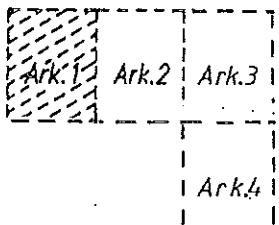


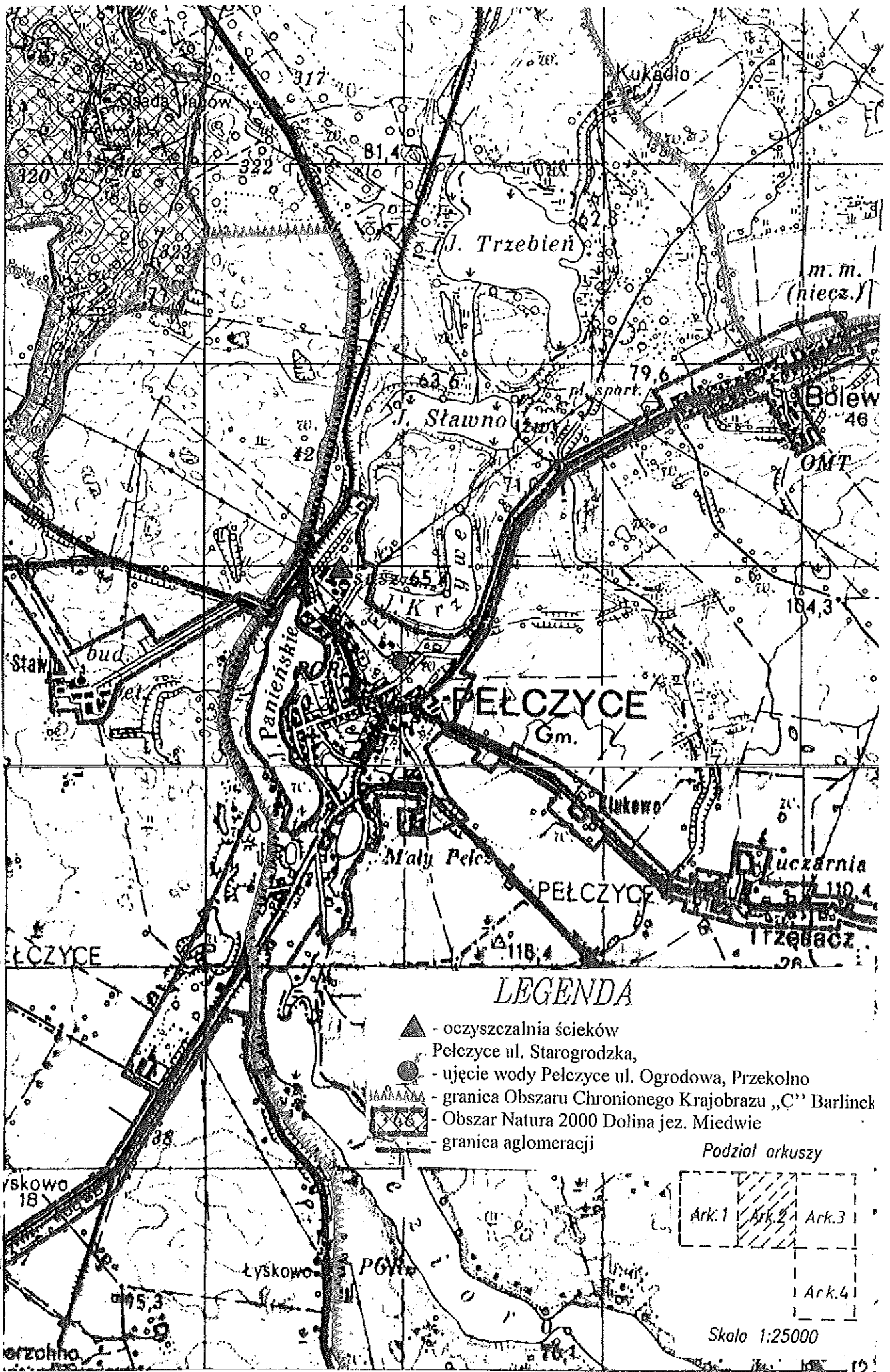
LEGENDA

-  - granica Obszaru Chronionego Krajobrazu „C” Barlinek
-  - Barlinecko-Gorzowski Park Krajobrazowy
-  - Obszar Natura 2000 Dolina jez. Miedwie
-  - granica aglomeracji
-  - granica gminy

Podział arkuszy



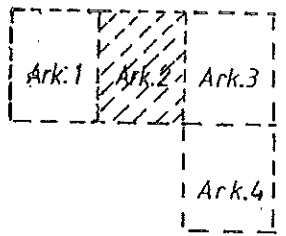
Skala 1:25000



LEGENDA

- ▲ - oczyszczalnia ścieków
Pelczyce ul. Starogrodzka,
- - ujęcie wody Pelczyce ul. Ogrodowa, Przekolno
- ▬▬▬▬▬▬ - granica Obszaru Chronionego Krajobrazu „C” Barlinek
- ▭▭▭▭▭▭ - Obszar Natura 2000 Dolina jez. Miedwie
- ▬▬▬▬▬▬ - granica aglomeracji

Podział arkuszy



Skala 1:25000

Przekolno

763,3

11. 12

LEGENDA



- ujęcie wody Pelczyce ul. Ogrodowa, Przekolno



- granica Obszaru Chronionego Krajobrazu „C” Barlinek

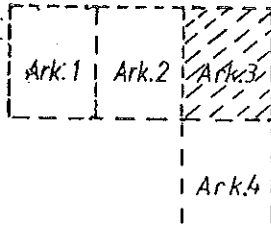


- granica aglomeracji

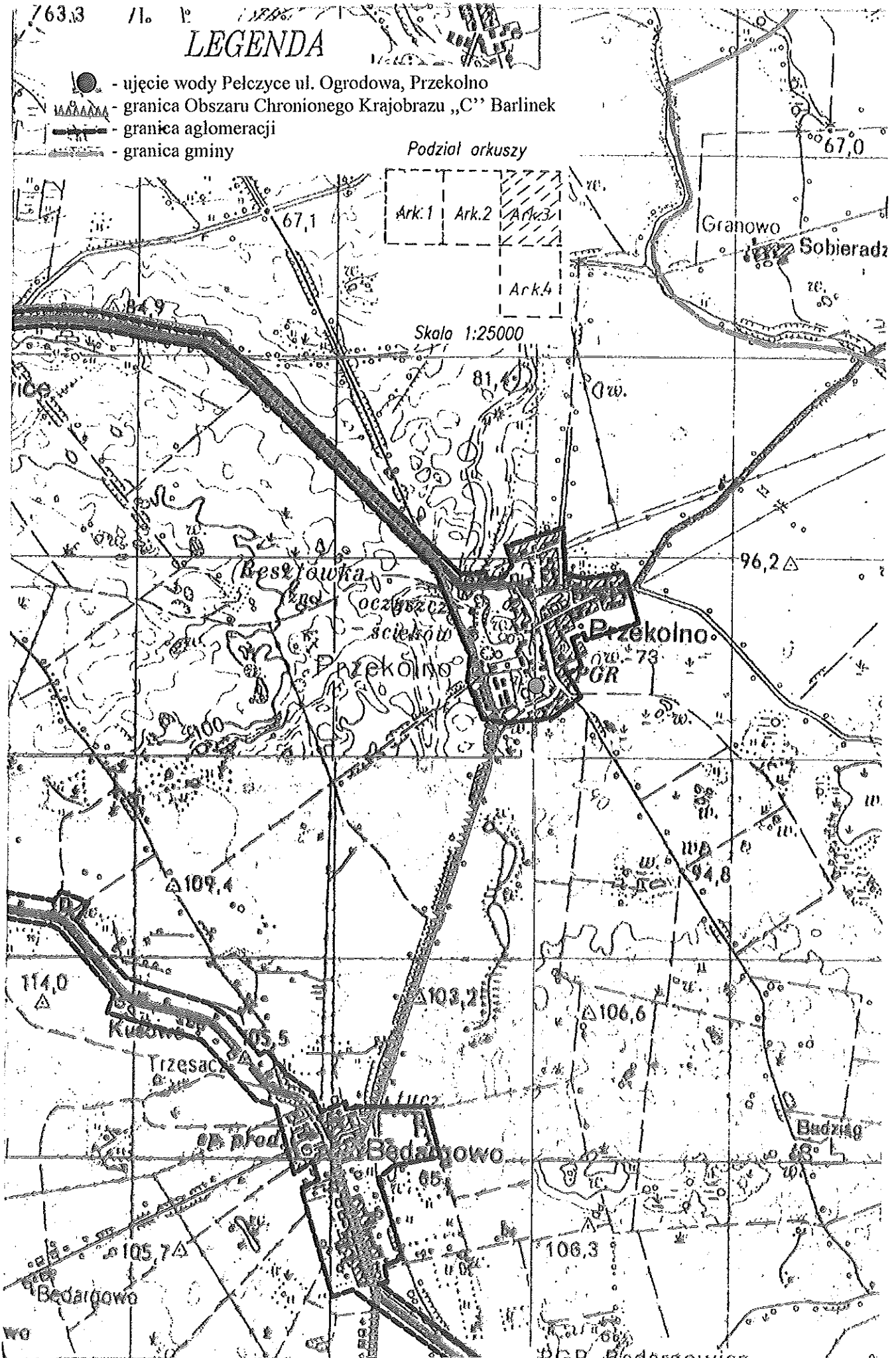


- granica gminy

Podział arkuszy



Skala 1:25000



102.6

LEGENDA

102.7



- granica Obszaru Chronionego Krajobrazu „C” Barlinek



- Obszar Natura 2000 Puszcza Barlinecka

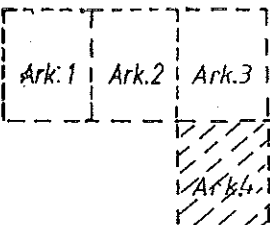


- granica aglomeracji

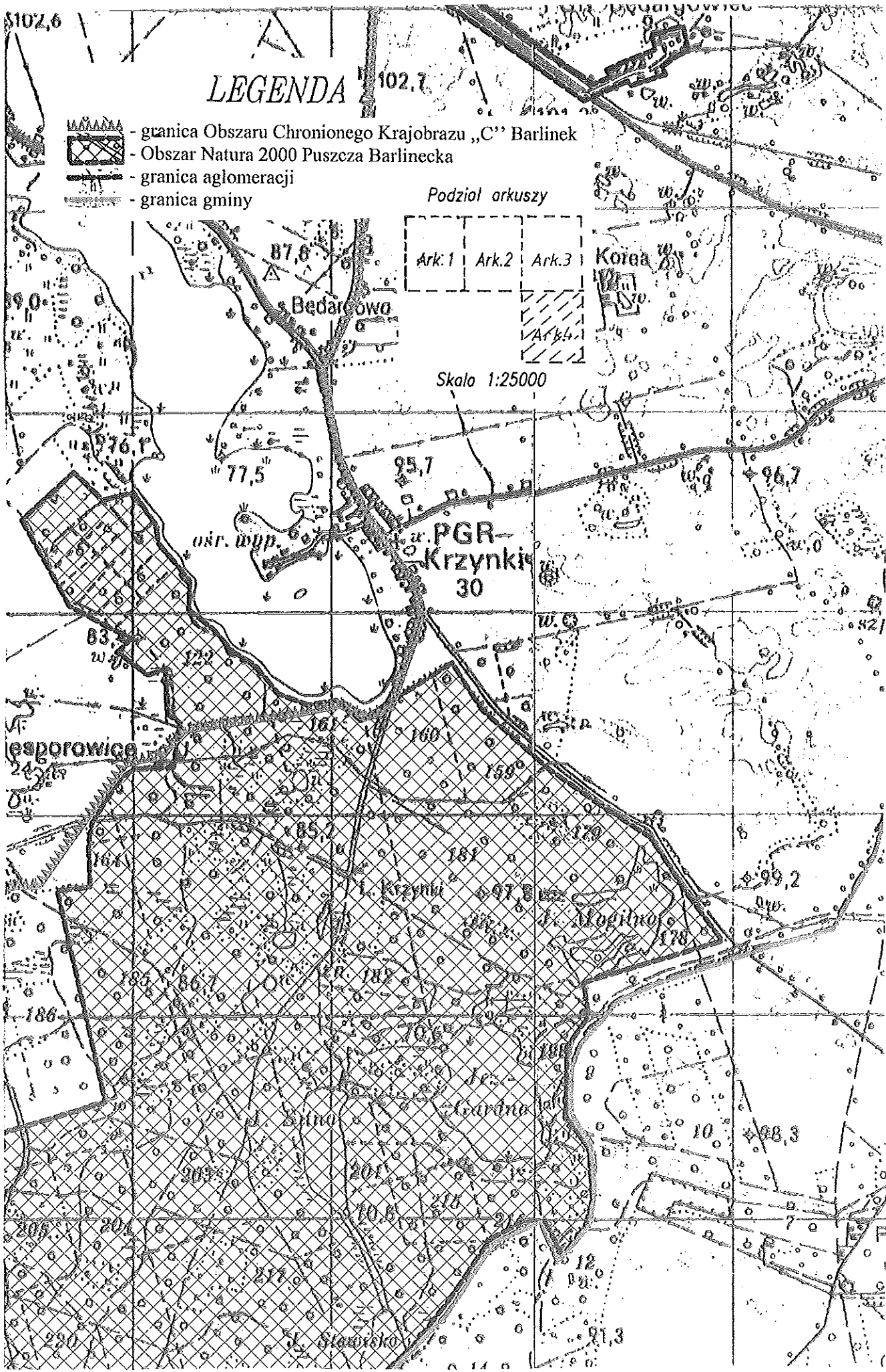


- granica gminy

Podział arkuszy



Skala 1:25000



Uzasadnienie

Z dniem 15 listopada 2008 r. sejmik województwa przejął od wojewody kompetencję wyznaczania aglomeracji o równoważnej liczby mieszkańców (RLM) powyżej 2000. Zgodnie z art. 43 ust. 2a i 2b ustawy z dnia 18 lipca 2001 r. Prawo wodne, wyznaczenie aglomeracji przez sejmik województwa następuje w drodze uchwały, po uzgodnieniu z właściwym dyrektorem regionalnego zarządu gospodarki wodnej i właściwym regionalnym dyrektorem ochrony środowiska oraz po zasięgnięciu opinii zainteresowanych gmin. Podstawą wyznaczenia obszaru i granic aglomeracji jest spełnienie wszystkich wymogów zapisanych w rozporządzeniu Ministra Środowiska z dnia 22 lipca 2014 r. w sprawie sposobu wyznaczania obszaru i granic aglomeracji. (Dz. U. z 2014 r. poz. 995).

W myśl art. 22 ust. 2 ustawy z dnia 5 stycznia 2011 r. o zmianie ustawy - Prawo wodne oraz niektórych innych ustaw (Dz. U. Nr 32, poz. 159 ze zm.), aglomeracje wyznaczone przed dniem 15 listopada 2008 roku Sejmik województwa może zlikwidować w drodze uchwały.

Projekt aglomeracji przygotowuje się w oparciu o wytyczne określone w rozporządzeniu Ministra Środowiska z dnia 22 lipca 2014 roku, w sprawie sposobu wyznaczania obszaru i granic aglomeracji (Dz. U z 2014 r. poz. 995).

Na podstawie art. 43 ust. 2a i 2b ustawy Prawo wodne aglomerację Pelczyce wyznacza Sejmik Województwa Zachodniopomorskiego, po uzgodnieniu z Dyrektorem Regionalnego Zarządu Gospodarki Wodnej w Szczecinie i Regionalnym Dyrektorem Ochrony Środowiska w Szczecinie oraz po zasięgnięciu opinii zainteresowanej gminy.

Procedura wyznaczenia aglomeracji Pelczyce została wszczęta na wniosek Burmistrza Gminy Pelczyce, który wystąpił z wnioskiem o likwidację aglomeracji wyznaczonej rozporządzeniem Wojewody Zachodniopomorskiego nr 1/2007 z dnia 8 stycznia 2007 roku i jednocześnie przedłożył nową propozycję planu aglomeracji przygotowaną w oparciu o Studium uwarunkowań i kierunków zagospodarowania przestrzennego Gminy Pelczyce, zatwierdzonego uchwałą Nr IX/58/03 Rady Gminy Pelczyce z dnia 10 lipca 2003 roku.

Zgodnie z procedurą, przewodniczący Sejmiku Województwa Zachodniopomorskiego przekazał wniosek Burmistrza Gminy Pelczyce do rozpatrzenia Marszałkowi Województwa Zachodniopomorskiego.

Przedłożone przez Burmistrza Gminy Pelczyce materiały zostały zweryfikowane i stwierdzono, że spełniają one wymogi określone w Rozporządzeniu Ministra Środowiska z dnia 22 lipca 2014 roku, w sprawie sposobu wyznaczania obszaru i granic aglomeracji (Dz. U z 2014 r. poz. 995) oraz mogą stanowić podstawę do wyznaczenia niniejszej aglomeracji.

Zgodnie z wytycznymi projekt aglomeracji Pelczyce został przedłożony Radzie Gminy Pelczyce, celem zaopiniowania. Rada gminy wyraziła pozytywną opinię Uchwałą Nr II.7.2014 Rady Gminy Pelczyce z dnia 8 grudnia 2014 roku, w sprawie zaopiniowania zmiany granic aglomeracji Pelczyce.

Jednocześnie projekt aglomeracji Pelczyce został przesłany Regionalnemu Dyrektorowi Ochrony Środowiska w Szczecinie oraz Dyrektorowi Regionalnego Zarządu Gospodarki Wodnej w Szczecinie, celem uzgodnienia. Regionalny Dyrektor Ochrony Środowiska w Szczecinie uzgodnił zweryfikowany projekt aglomeracji Pelczyce w postanowieniu z dnia 3 grudnia 2014 roku, znak: WONS-NS.070.40.2014.MM.

Dyrektor Regionalnego Zarządu Gospodarki Wodnej w Szczecinie uzgodnił wnioski w sprawie wyznaczenia aglomeracji Pełczyce w piśmie z dnia 26 lutego 2015 roku, znak: ZO-5041-33-2/14-ap.

Konieczność wyznaczenia nowego obszaru aglomeracji Pełczyce jest efektem przeprowadzonego przeglądu obszaru i granic aglomeracji, co poskutkowało koniecznością rozszerzenia granic aglomeracji z uwagi na wykonanie sieci kanalizacyjnej w miejscowości Będargowiec i podłączenie jej mieszkańców do oczyszczalni ścieków w Pełczycach.

Projekt granic aglomeracji Pełczyce obejmuje miejscowości: Pełczyce, Będargowo, Będargowiec, Trzęsacz, Bolewice, Przekoźno, Wierzchno, Łyskowo, Chrapowo, Jagów.

Proponowana wielkość aglomeracji wyrażona w RLM, obliczona na podstawie ilości rzeczywistych mieszkańców aglomeracji i ilości miejsc noclegowych na terenie aglomeracji wynosi 4991 RLM.

W Aglomeracji Pełczyce istnieje sieć kanalizacji sanitarnej o długości 46, 1 km. Do końca 2015 roku nie przewiduje się budowy nowych odcinków sieci kanalizacyjnej.

Średniodobowa ilość ścieków powstających w aglomeracji wynosi 286 m³/d. Ścieki oczyszczane są w komunalnej oczyszczalni ścieków w Pełczycach o przepustowość wynoszącej 600 m³/d.

Oczyszczalnia zapewnia wysoki stopień redukcji zanieczyszczeń zawartych w ściekach ok. 98% dla BZT₅. Oczyszczone ścieki odprowadzane są do Strugi Lubiana.

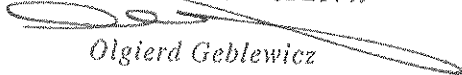
Na terenie aglomeracji nie ma stref ochronnych ujęć wody obejmujących tereny ochrony bezpośredniej i tereny ochrony pośredniej.

Na terenie aglomeracji znajduje się Główny Zbiornik Wód Podziemnych (GZWP) 135 Barlinek. Zbiornik o łącznej powierzchni 170 km² przeznaczony jest przede wszystkim do zabezpieczenia rezerw wód do wykorzystania w przyszłości. Zgodnie z rozporządzeniem Rady Ministrów z dnia 27 czerwca 2006 roku, w sprawie przebiegu granic obszarów dorzeczy i regionów wodnych (Dz. U. Nr 126, poz. 878 ze zmianami) zbiornik wód Nr 135 zakwalifikowano do obszaru dorzecza Odry. Około 48 % powierzchni zbiornika położone jest w regionie wodnym Dolnej Odry i Przymorza Zachodniego (RZGW Szczecin), a 52 % w regionie wodnym Warty (RZGW Poznań).

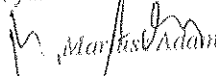
Na obszarze proponowanej aglomeracji występują obszary objęte formą ochrony przyrody.

Wejście w życie uchwały nie obciąża budżetu Województwa Zachodniopomorskiego. Wyznaczenie przedmiotowej aglomeracji może umożliwić gminie ubieganie się o środki z funduszy celowych na realizację przedsięwzięć związanych z gospodarką ściekową.

MARSZAŁEK WOJEWÓDZTWA


Olgierd Geblewicz

DYREKTOR
Wydziału Ochrony Środowiska


Mariusz Adamski