

Projekt uchwały Nr 102/1/15
Data rej. 22.04.15
Data skier. do Komisji 23.04.15
Spodziewany termin sesji 28.04.15

Uchwała Nr

Sejmiku Województwa Zachodniopomorskiego
z dnia 2015 r.

**w sprawie wyznaczenia aglomeracji Koszalin oraz likwidacji aglomeracji Koszalin
wyznaczonej rozporządzeniem Nr 85/2006 Wojewody Zachodniopomorskiego
z dnia 27 marca 2006 r., zmienionym rozporządzeniem nr 108/2006
Wojewody Zachodniopomorskiego z dnia 07 sierpnia 2006 r.**

Na podstawie art. 43 ust. 2a ustawy z dnia 18 lipca 2001 r. Prawo wodne (Dz. U. z 2015 r. poz. 469) art. 22 ust. 2 ustawy z dnia 5 stycznia 2011 r. o zmianie ustawy – Prawo wodne oraz niektórych innych ustaw (Dz. U. Nr 32, poz. 159, zmiana: Dz. U. z 2014 r. poz. 850) oraz § 3 i 4 rozporządzenia Ministra Środowiska z dnia 22 lipca 2014 r. w sprawie sposobu wyznaczania obszaru i granic aglomeracji (Dz. U. z 2014 r. poz. 995)

Sejmik Województwa Zachodniopomorskiego uchwala, co następuje:

§ 1

Wyznacza się aglomerację Koszalin o równoważnej liczbie mieszkańców (RLM) 189 693, położoną w powiecie koszalińskim, w województwie zachodniopomorskim, z oczyszczalnią ścieków „Jamno” w Koszalinie, której obszar obejmuje miejscowości: miasto Koszalin oraz miejscowości: Dobre, Stoisław, Mścice – w gminie Będzino, Niekłonicze, Chalupy, Konikowo, Świeszyno, Chłopska Kępa, Strzekęcino, Kępa Świeszynska, Niedalino – w gminie Świeszyno i Kretomino – w gminie Manowo.

§ 2

Obszar i granice aglomeracji, o której mowa w § 1, są oznaczone na mapie w skali 1:25 000, stanowiącej załącznik do uchwały.

§ 3

Likwiduje się aglomerację Koszalin wyznaczoną rozporządzeniem Wojewody Zachodniopomorskiego nr 85/2006 z dnia 27 marca 2006 r. w sprawie wyznaczenia aglomeracji Koszalin (Dz. Urz. Woj. Zach. nr 51 poz. 960) zmienionym rozporządzeniem nr 108/2006 Wojewody Zachodniopomorskiego z dnia 07 sierpnia 2006 r. (Dz. Urz. Woj. Zach. nr 93 poz. 1732).

§ 4

Traci moc rozporządzenie Wojewody Zachodniopomorskiego wskazane w § 3.

§ 5

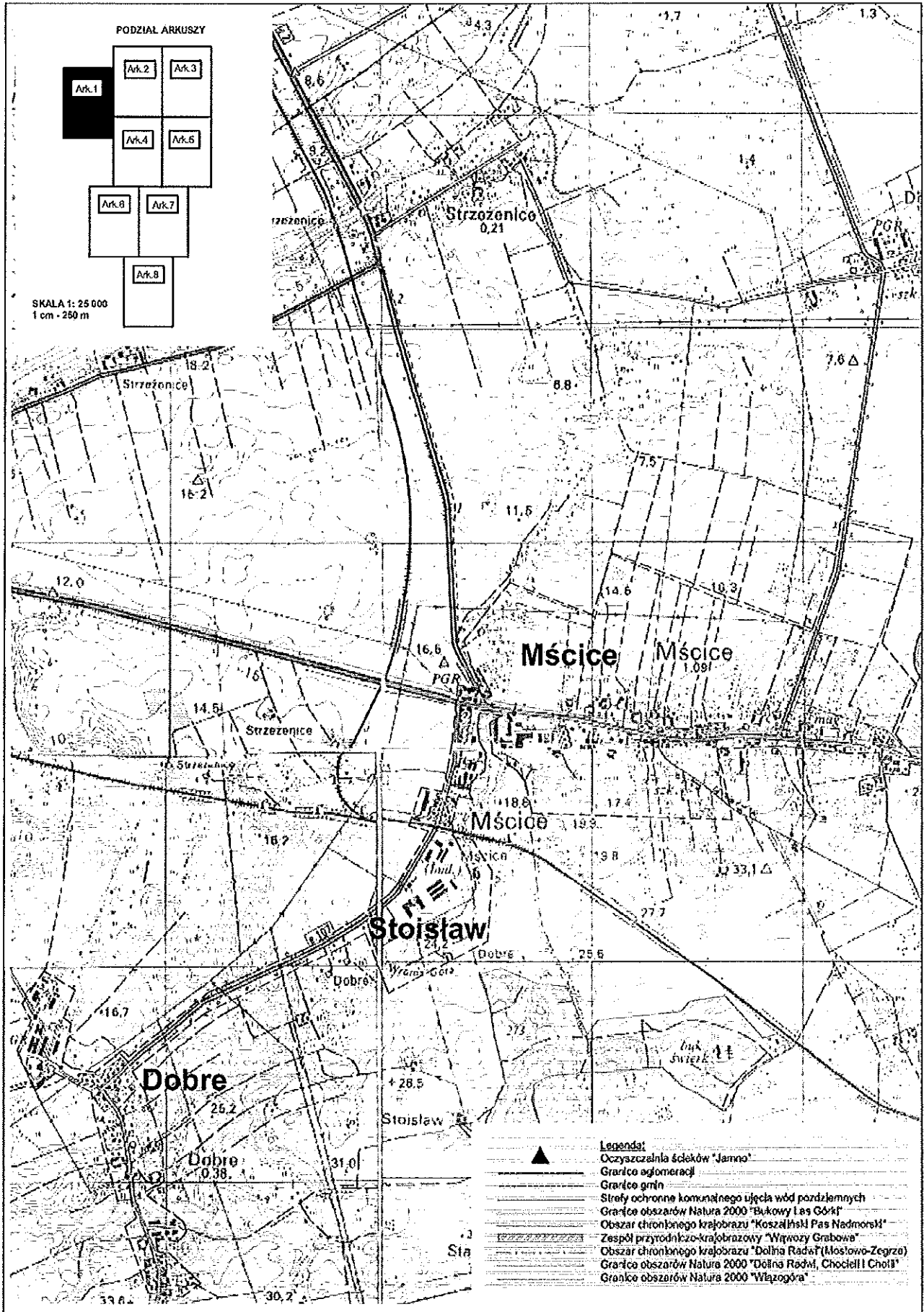
Wykonanie uchwały powierza się Zarządowi Województwa Zachodniopomorskiego.

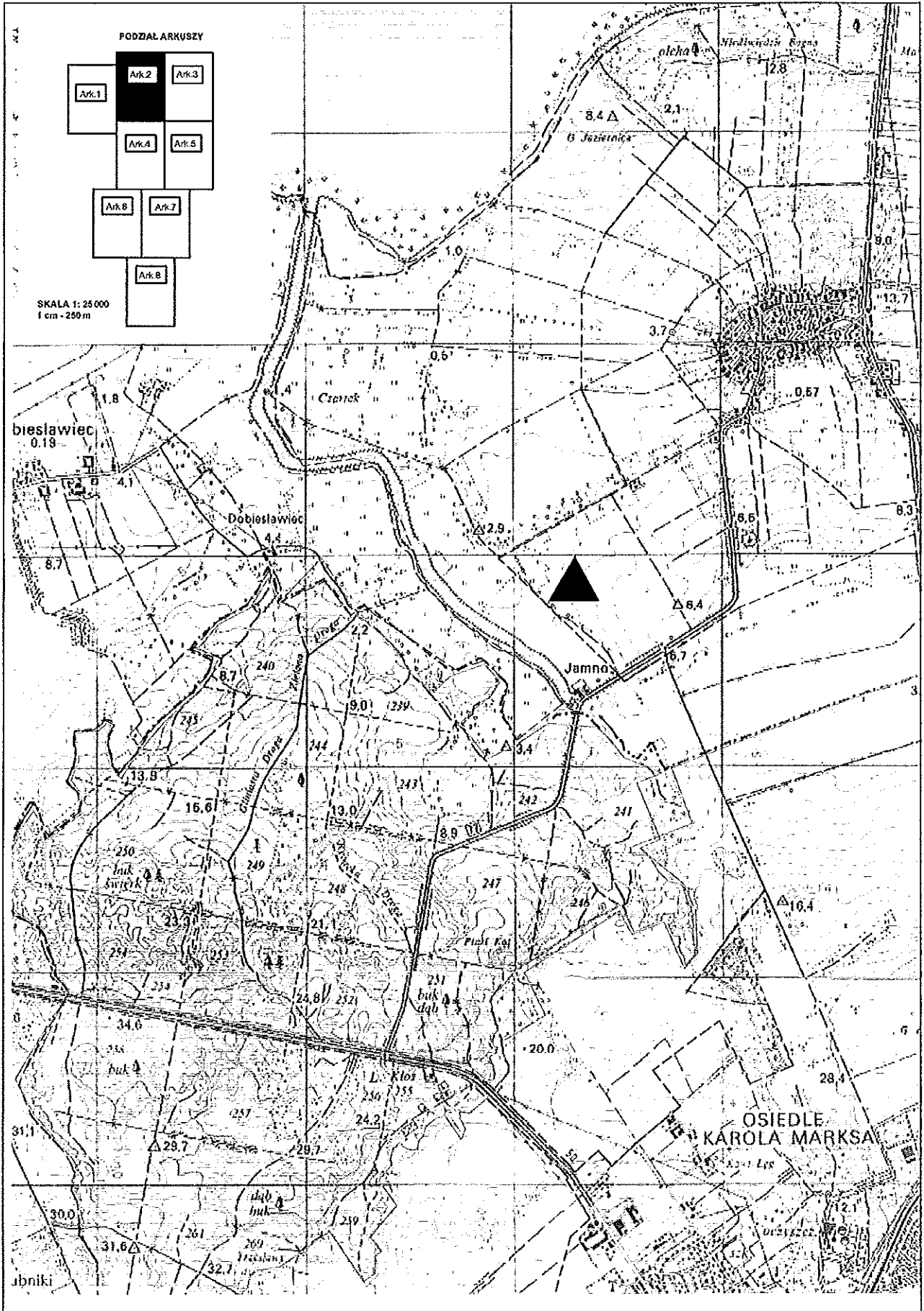
§ 6

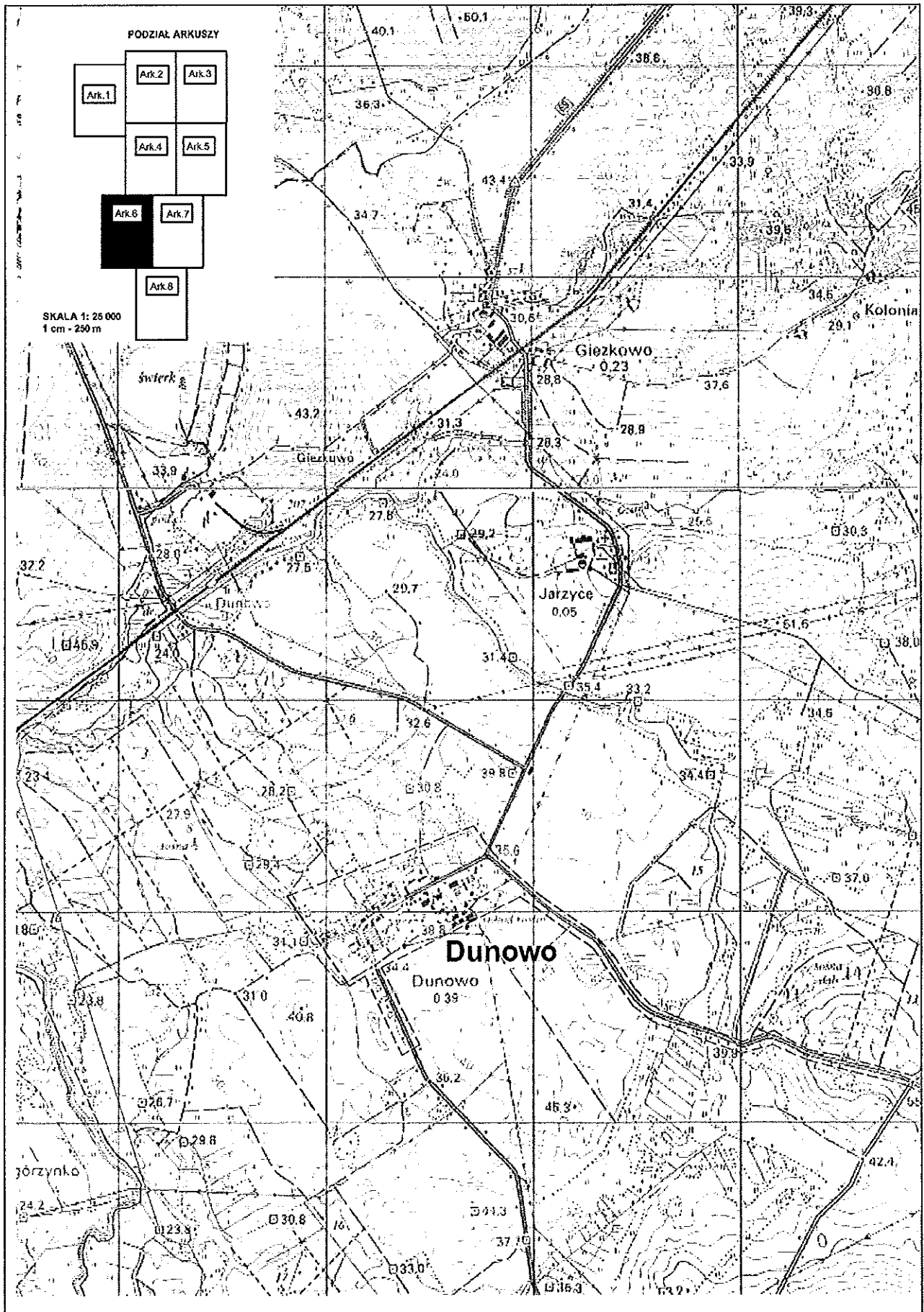
Uchwała wchodzi w życie po upływie 14 dni od dnia ogłoszenia w Dzienniku Urzędowym Województwa Zachodniopomorskiego.

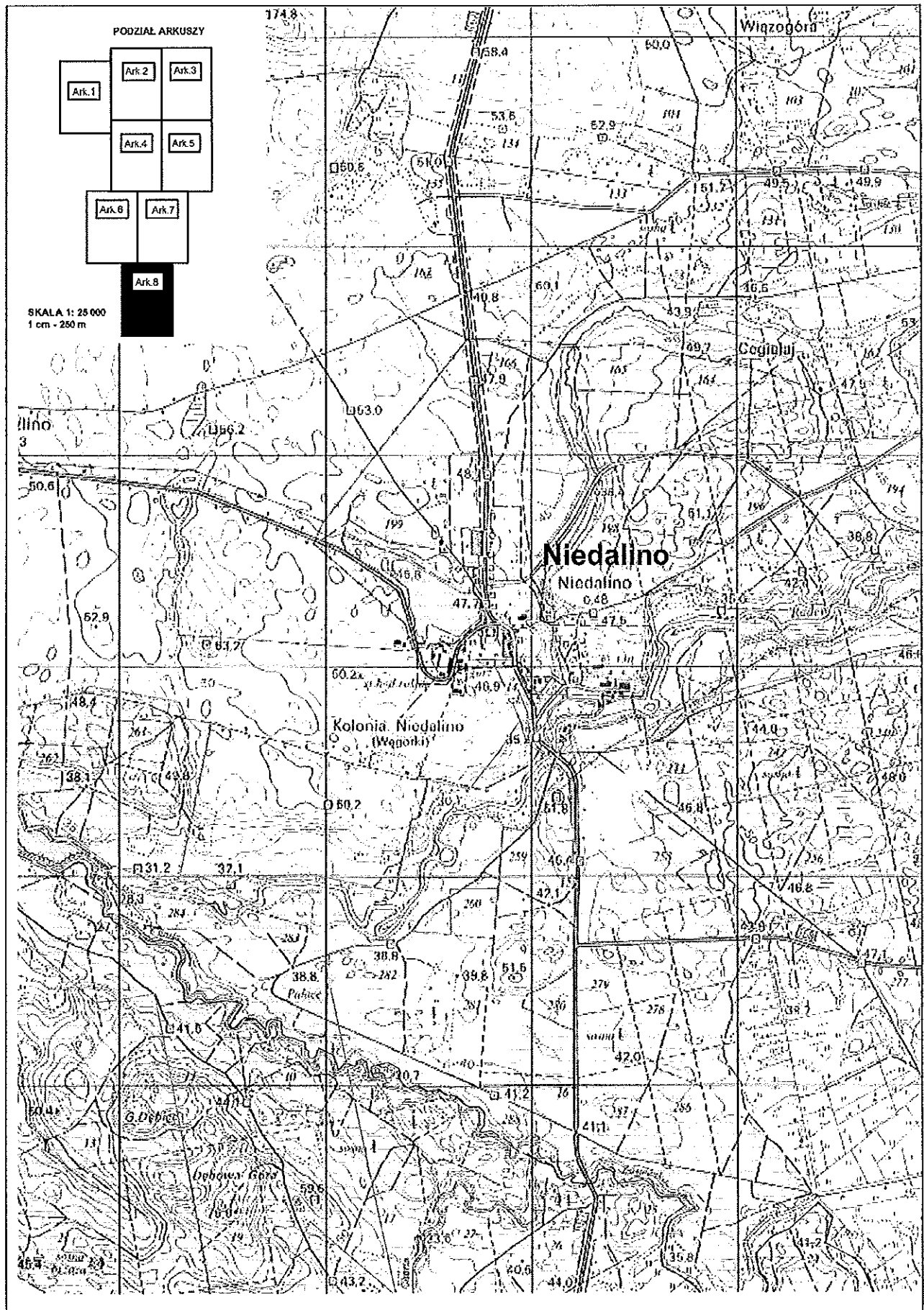
Uzupełniono
poo zmianom formalno-prawnym
BIURO RĄCZOWY PRAWNYCH

Marek Łopieński
radca prawny









Uzasadnienie

Z dniem 15 listopada 2008 r. sejmik województwa przejął od wojewody kompetencję wyznaczania aglomeracji o równoważnej liczby mieszkańców (RLM) powyżej 2000. Zgodnie z art. 43 ust. 2a ustawy z dnia 18 lipca 2001r. Prawo wodne (Dz. U. z 2015 r. poz. 469) wyznaczenie aglomeracji przez sejmik województwa następuje w drodze uchwały po uzgodnieniu z właściwym dyrektorem regionalnego zarządu gospodarki wodnej i właściwym regionalnym dyrektorem ochrony środowiska oraz po zasięgnięciu opinii zainteresowanych gmin. Podstawą wyznaczenia obszaru i granic aglomeracji jest spełnienie wszystkich wymogów zapisanych rozporządzeniem Ministra Środowiska z dnia 28 lipca 2014 r. w sprawie sposobu wyznaczania obszaru i granic aglomeracji (Dz. U. z 2014 r. poz. 995).

W myśl art. 22 ust. 2 ustawy z dnia 5 stycznia 2011r. o zmianie ustawy - Prawo wodne oraz niektórych innych ustaw (Dz. U. z 2011 r. Nr 32, poz. 159 ze zm.) aglomeracje wyznaczone przed dniem 15 listopada 2008 roku Sejmik województwa może zlikwidować w drodze uchwały.

Aglomerację Koszalin, zgodnie z art. 43 ust. 2a ustawy Prawo wodne wyznacza Sejmik Województwa Zachodniopomorskiego po uzgodnieniu z Dyrektorem Regionalnego Zarządu Gospodarki Wodnej w Szczecinie i Regionalnym Dyrektorem Ochrony Środowiska w Szczecinie oraz po zasięgnięciu opinii zainteresowanych gmin, tj. Rady Miejskiej w Koszalinie oraz Rady Gminy w: Manowie, Będzinie i Świeszynie.

Procedura wyznaczenia aglomeracji Koszalinie, w związku ze zmniejszeniem granic obszaru aglomeracji i zmniejszeniem równoważnej liczby mieszkańców, została wszczęta na wniosek Prezydenta Koszalina który wraz z Wójtem Gminy Świeszyno, Wójtem Gminy Manowo i Wójtem Gminy Będzino, wystąpił z wnioskiem o zmianę aglomeracji Koszalin i przedłożył nową propozycję planu aglomeracji Koszalin przygotowaną w oparciu o:

➤ Miejscowe plany zagospodarowania przestrzennego, przyjęte:

- Uchwałą Nr XXIX/273/96 Rady Miejskiej w Koszalinie z dnia 20 grudnia 1996 r. w sprawie zmiany w miejscowym ogólnym planie zagospodarowania przestrzennego Koszalina.
- Uchwałą Nr XXXVIII/395/97 Rady Miejskiej w Koszalinie z dnia 19 grudnia 1997 r. w sprawie zmiany miejscowego planu zagospodarowania przestrzennego osiedla Północ II w Koszalinie w obszarze położonym za torami kolejowymi w rejonie ul. Władysława IV.
- Uchwałą Nr IV/48/99 Rady Miejskiej w Koszalinie z dnia 19 lutego 1999 r. w sprawie zmiany miejscowego planu szczegółowego zagospodarowania przestrzennego osiedla „Krańcowe” („Kawi Łęg”) w Koszalinie, przy ul. Franciszkańskiej na terenie zajmującym część działek nr 13 i 17 w obrębie 11.
- Uchwałą Nr XXIV/431/2001 Rady Miejskiej w Koszalinie z dnia 25 maja 2001 r. w sprawie miejscowego planu zagospodarowania przestrzennego terenu położonego w Koszalinie między ul. Władysława IV a ul. Batalionów Chłopskich.
- Uchwałą Nr XXI/321/04 Rady Miejskiej w Koszalinie z dnia 29 grudnia 2004 r. w sprawie miejscowego planu zagospodarowania przestrzennego terenu Rokosowo Północ w Koszalinie.

- Uchwałą Nr XXVI/397/2005 Rady Miejskiej w Koszalinie z dnia 9 czerwca 2005 r. w sprawie miejscowego planu zagospodarowania przestrzennego w obszarze zawartym między ulicami Gnieźnieńską, 4-go Marca, terenami wojskowymi, rzeką Dzierżęcinką, terenem Rokosowo Południe – Dzierżęcין i terenem linii kolejowej w Koszalinie.
- Uchwałą Nr XXX/487/2005 Rady Miejskiej w Koszalinie z dnia 24 listopada 2005 r. w sprawie miejscowego planu zagospodarowania przestrzennego dla obszaru położonego w rejonie ulic Władysława IV, Akademickiej, Staszica i Jana Pawła II w Koszalinie.
- Uchwałą Nr XXX/488/2005 Rady Miejskiej w Koszalinie z dnia 24 listopada 2005 r. w sprawie miejscowego planu zagospodarowania przestrzennego w obszarze zawartym między ulicami: Zwycięstwa, Marszałka Józefa Piłsudskiego, lasem i osiedlem Rokosowo Północ w Koszalinie.
- Uchwałą Nr XXXI/500/2005 Rady Miejskiej w Koszalinie z dnia 29 grudnia 2005 r. w sprawie miejscowego planu zagospodarowania przestrzennego terenu „Władysława IV – Gdańska” w Koszalinie.
- Uchwałą Nr X/80/2007 Rady Miejskiej w Koszalinie z dnia 26 kwietnia 2007 r. w sprawie miejscowego planu zagospodarowania przestrzennego terenu Lubiatowa.
- Uchwałą Nr XI/99/2007 Rady Miejskiej w Koszalinie z dnia 14 czerwca 2007 r. w sprawie miejscowego planu zagospodarowania przestrzennego terenu zawartego między ulicami Syrenki, Szczecińską, działką nr 135 w obrębie 9 położoną równolegle do linii kolejowej Koszalin – Kołobrzeg i działką nr 134 w obrębie 9.
- Uchwałą Nr XV/152/2007 Rady Miejskiej w Koszalinie z dnia 25 października 2007 r. w sprawie miejscowego planu zagospodarowania przestrzennego dla obszaru położonego w Koszalinie pomiędzy ulicami: Powstańców Wielkopolskich, Krakusa i Wandy, Gnieźnieńską, Sarzyńską, Działkową oraz terenem linii kolejowej relacji Koszalin – Białogard.
- Uchwałą Nr XXI/230/2008 Rady Miejskiej w Koszalinie z dnia 20 marca 2008 r. w sprawie miejscowego planu zagospodarowania przestrzennego terenu położonego w Koszalinie między ulicą Gdańską, granicą lasu komunalnego, ul. Słupską, ścianą lasu Góry Chełmskiej.
- Uchwałą Nr XXIII/257/2008 Rady Miejskiej w Koszalinie z dnia 29 maja 2008 r. w sprawie miejscowego planu zagospodarowania przestrzennego w rejonie ulic Rolnej i Gdańskiej w Koszalinie.
- Uchwałą Nr XXVII/291/2008 Rady Miejskiej w Koszalinie z dnia 24 września 2008 r. w sprawie miejscowego planu zagospodarowania przestrzennego Strefy Zorganizowanej Działalności Inwestycyjnej w Koszalinie.
- Uchwałą Nr XXXI/359/2009 Rady Miejskiej w Koszalinie z dnia 19 lutego 2009 r. w sprawie miejscowego planu zagospodarowania przestrzennego w rejonie ulic: Gdańskiej, Rolnej, Marszałka Józefa Piłsudskiego, Orłąt Lwowskich w Koszalinie.
- Uchwałą Nr XXXIV/410/2009 Rady Miejskiej w Koszalinie z dnia 28 maja 2009 r. w sprawie uchwalenia miejscowego planu zagospodarowania przestrzennego zespołu mieszkalno-usługowego „Podgórna – Batalionów Chłopskich”.
- Uchwałą Nr XXXVII/429/2009 Rady Miejskiej w Koszalinie z dnia 25 czerwca 2009 r. w sprawie miejscowego planu zagospodarowania przestrzennego terenu osiedla mieszkaniowego Raduszka.

- Uchwałą Nr XXXVII/430/2009 Rady Miejskiej w Koszalinie z dnia 25 czerwca 2009 r. w sprawie miejscowego planu zagospodarowania przestrzennego Śródmieścia Koszalina.
- Uchwałą Nr XLV/539/2009 Rady Miejskiej w Koszalinie z dnia 17 grudnia 2009 r. w sprawie zmiany w miejscowym planie zagospodarowania przestrzennego terenu "Władysława IV - Gdańska" w Koszalinie.
- Uchwałą Nr XLIX/583/2010 Rady Miejskiej w Koszalinie z dnia 25 marca 2010 r. w sprawie miejscowego planu zagospodarowania przestrzennego w obszarze obejmującym część doliny rzeki Dzierżęcinki, zawartym między ulicą 4-go Marca, terenami wojskowymi wzdłuż rzeki Dzierżęcinki, ulicą Ignacego Jana Paderewskiego i ulicą Sybiraków w Koszalinie.
- Uchwałą Nr LII/610/2010 Rady Miejskiej w Koszalinie z dnia 25 maja 2010 r. w sprawie planu zagospodarowania przestrzennego w rejonie ulic Hipolita Cegielskiego, Mieszka I-go i Strefowej w Koszalinie, zmieniona Uchwałą Nr XXXI/471/2013 Rady Miejskiej w Koszalinie z dnia 25 kwietnia 2013 r. w sprawie zmiany planu zagospodarowania przestrzennego w rejonie ulic Hipolita Cegielskiego, Mieszka I-go i Strefowej w Koszalinie.
- Uchwałą Nr LV/658/2010 Rady Miejskiej w Koszalinie z dnia 29 czerwca 2010 r. w sprawie miejscowego planu zagospodarowania przestrzennego w rejonie nieruchomości położonych przy ul. Gnieźnieńskiej 52 i 54 w Koszalinie.
- Uchwałą Nr LV/659/2010 Rady Miejskiej w Koszalinie z dnia 29 czerwca 2010 r. w sprawie miejscowego planu zagospodarowania przestrzennego w obszarze zawartym między ulicami: Batalionów Chłopskich, Al. Monte Cassino, Al. Armii Krajowej oraz torami kolejowymi w Koszalinie.
- Uchwałą Nr LV/660/2010 Rady Miejskiej w Koszalinie z dnia 29 czerwca 2010 r. w sprawie miejscowego planu zagospodarowania przestrzennego dla obszaru Rokosowo Południe - Dzierżęciny w Koszalinie.
- Uchwałą Nr LVII/667/2010 Rady Miejskiej w Koszalinie z dnia 7 września 2010 r. w sprawie miejscowego planu zagospodarowania przestrzennego terenu zawartego pomiędzy ulicami Powstańców Wielkopolskich, Zwycięstwa, Krakusa i Wandy oraz terenem Szkoły Podstawowej nr 9 w Koszalinie.
- Uchwałą Nr VI/48/2011 Rady Miejskiej w Koszalinie z dnia 20 stycznia 2011 r. w sprawie miejscowego planu zagospodarowania przestrzennego terenu "Jagoszewskiego" w Koszalinie.
- Uchwałą Nr VI/49/2011 Rady Miejskiej w Koszalinie z dnia 20 stycznia 2011 r. w sprawie miejscowego planu zagospodarowania przestrzennego "Słowiańska - Ogrody Działkowe" w Koszalinie.
- Uchwałą Nr VII/81/2011 Rady Miejskiej w Koszalinie z dnia 24 marca 2011 r. w sprawie zmiany miejscowego planu zagospodarowania przestrzennego Strefy Zorganizowanej Działalności Inwestycyjnej.
- Uchwałą Nr XXXVII/430/2009 Rady Miejskiej w Koszalinie z dnia 25 czerwca 2009 r. w sprawie miejscowego planu zagospodarowania przestrzennego Śródmieścia Koszalina.

- Uchwałą Nr XI/120/2011 Rady Miejskiej w Koszalinie z dnia 21 czerwca 2011 r. w sprawie miejscowego planu zagospodarowania przestrzennego terenu „Monte Cassino – Fałata” w Koszalinie.
- Uchwałą Nr XI/121/2011 Rady Miejskiej w Koszalinie z dnia 21 czerwca 2011 r. w sprawie miejscowego planu zagospodarowania przestrzennego obszaru zawartego między ulicami Marszałka Józefa Piłsudskiego, Tytusa Chałubińskiego i Leśną oraz lasem w Koszalinie.
Uchwałą Nr XIV/158/2011 Rady Miejskiej w Koszalinie z dnia 22 września 2011 r. w sprawie miejscowego planu zagospodarowania przestrzennego terenu położonego w Koszalinie między ulicami: Janka Stawisińskiego, Gnieźnieńską, 4 Marca i rzeką Dzierżęcinką.
- Uchwałą Nr XIV/159/2011 Rady Miejskiej w Koszalinie z dnia 22 września 2011 r. w sprawie miejscowego planu zagospodarowania przestrzennego "Gnieźnieńska - 4 Marca" w Koszalinie
- Uchwałą Nr XIV/160/2011 Rady Miejskiej w Koszalinie z dnia 22 września 2011 r. w sprawie zmiany miejscowego planu zagospodarowania przestrzennego terenu "Władysława IV - Gdańska" w Koszalinie.
- Uchwałą Nr XVII/217/2011 Rady Miejskiej w Koszalinie z dnia 22 grudnia 2011 r. w sprawie miejscowego planu zagospodarowania przestrzennego dla obszaru położonego między linią kolejki wąskotorowej, ulicą Lechicką, terenami przemysłowo-usługowymi wzdłuż ulicy Słowiańskiej oraz terenami przemysłowo-usługowymi położonymi na zachód od ulicy Wenedów w Koszalinie.
- Uchwałą Nr LVII/667/2010 Rady Miejskiej w Koszalinie z dnia 7 września 2010 r. w sprawie miejscowego planu zagospodarowania przestrzennego terenu zawartego pomiędzy ulicami Powstańców Wielkopolskich, Zwycięstwa, Krakusa i Wandy oraz terenem Szkoły Podstawowej nr 9 w Koszalinie.
- Uchwałą Nr XXVI/389/2012 Rady Miejskiej w Koszalinie z dnia 22 listopada 2012 r. w sprawie miejscowego planu zagospodarowania przestrzennego Centrum Pielgrzymkowo - Turystycznego na Górze Chelmskiej.
- Uchwałą Nr XXVIII/439/2013 Rady Miejskiej w Koszalinie z dnia 28 lutego 2013 r. w sprawie miejscowego planu zagospodarowania przestrzennego terenu położonego w Koszalinie w rejonie ulic Lechickiej, Szczecińskiej oraz Bohaterów Warszawy.
- Uchwałą Nr XXVIII/441/2013 Rady Miejskiej w Koszalinie z dnia 28 lutego 2013 r. w sprawie miejscowego planu zagospodarowania przestrzennego terenu Lubiatowo Południe.
- Uchwałą Nr LII/610/2010 Rady Miejskiej w Koszalinie z dnia 25 maja 2010 r. w sprawie planu zagospodarowania przestrzennego w rejonie ulic Hipolita Cegielskiego, Mieszka I-go i Strefowej w Koszalinie.
- Uchwałą Nr XXXV/535/2013 Rady Miejskiej w Koszalinie z dnia 26 września 2013 r. w sprawie miejscowego planu zagospodarowania przestrzennego terenu w rejonie ulicy Wąwozowej w Koszalinie.
- Uchwałą Nr XXXVIII/585/2013 Rady Miejskiej w Koszalinie z dnia 19 grudnia 2013 r. w sprawie miejscowego planu zagospodarowania przestrzennego dla obszaru obejmującego część ulicy Romualda Traugutta na południe od ulicy Zgoda i narożnik terenu mieszkaniowo-usługowego między ulicą Romualda Traugutta a ulicą Zgoda.

- Uchwałą Nr X/83/2007 Rady Gminy w Będzinie z dnia 5 września 2007 r. w sprawie zmiany miejscowego planu zagospodarowania przestrzennego Gminy Będzino w obrębie ewidencyjnym Jamno.
- Uchwałą Nr XXXVII/341/14 Rady Gminy Świeszyno z dnia 30 stycznia 2014 r. w sprawie uchwalenia miejscowego planu zagospodarowania przestrzennego Gminy Świeszyno dla działek nr 106/3 i 106/8 w obrębie ewidencyjnym Konikowo.
- Uchwałą Nr XXXII/201/2013 Rady Gminy Manowo z dnia 29 maja 2013 r. w sprawie uchwalenia zmiany miejscowego planu zagospodarowania przestrzennego części wsi Kretomino w obrębie ewidencyjnym Kretomino w gminie Manowo dla jednostek E-4, E-5 i E-6.
- Uchwałą Nr XXXI/261/13 Rady Gminy Świeszyno z dnia 23 maja 2013 r. w sprawie uchwalenia miejscowego planu zagospodarowania przestrzennego gminy Świeszyno pod lokalizację cmentarza komunalnego wraz ze związaną z nim strefą ochronną oraz infrastrukturą techniczną i komunikacyjną w obrębie ewidencyjnym Świeszyno.
- Uchwałą Nr XXXI/260/13 Rady Gminy Świeszyno z dnia 23 maja 2013 r. w sprawie uchwalenia miejscowego planu zagospodarowania przestrzennego gminy Świeszyno pod budownictwo mieszkaniowe niskiej intensywności na działkach Nr 1/67 i 418/3 w obrębie ewidencyjnym Niedalino.
- Uchwałą Nr XXIV/158/2012 Rady Gminy Manowo z dnia 29 listopada 2012 r. w sprawie uchwalenia zmiany miejscowego planu zagospodarowania przestrzennego części wsi Kretomino w obrębie ewidencyjnym Kretomino w gminie Manowo dla jednostki D-22.
- Uchwałą Nr XXIV/159/2012 Rady Gminy Manowo z dnia 29 listopada 2012 r. w sprawie uchwalenia zmiany miejscowego planu zagospodarowania przestrzennego części wsi Kretomino w obrębie ewidencyjnym Kretomino w gminie Manowo dla jednostki D-17.
- Uchwałą Nr XXIV/160/2012 Rady Gminy Manowo z dnia 29 listopada 2012 r. w sprawie uchwalenia zmiany miejscowego planu zagospodarowania przestrzennego części wsi Kretomino w obrębie ewidencyjnym Kretomino w gminie Manowo dla jednostki D-41.
- Uchwałą Nr XXIV/157/2012 Rady Gminy Manowo z dnia 29 listopada 2012 r. w sprawie uchwalenia zmiany miejscowego planu zagospodarowania przestrzennego części wsi Kretomino w obrębie ewidencyjnym w gminie Manowo dla jednostki D-13.
- Studium uwarunkowań i kierunków zagospodarowania przestrzennego gminy, przyjęte:
 - Uchwałą NR LVII/666/2010 Rady Miejskiej w Koszalinie z dnia 7 września 2010 r. w sprawie studium uwarunkowań i kierunków zagospodarowania przestrzennego miasta Koszalina.
 - Uchwałą Nr XXIII/155/2000 z dnia 17 lipca 2000 roku Rady Gminy w Będzino w sprawie studium uwarunkowań i kierunków zagospodarowania przestrzennego.
 - Uchwałą Nr XV/112/12 Rady Gminy Będzino z dnia 03 lutego 2012 roku w sprawie zmiany studium uwarunkowań i kierunków zagospodarowania przestrzennego.
- Decyzje Prezydenta Koszalina o ustaleniu lokalizacji inwestycji celu publicznego:
 - Nr 6/2012 z dnia 13.02.2013 r., znak: A-II.6733.60.2011.KK, o ustaleniu lokalizacji inwestycji celu publicznego z dla: „Budowy I-ego etapu kanalizacji sanitarnej na osiedlu Raduszka - ulice: „Zachodnia, Fiołków, Bratków, Stokrotek, Kaczeńców i Jaskrów w Koszalinie”.

- Nr 19/2013 z dnia 19.11.2013 r., znak: A-II-4.6733.19.2013.KK, o ustaleniu lokalizacji inwestycji celu publicznego dla inwestycji polegającej na budowie sieci kanalizacji deszczowej wraz z przyłączem w ulicy Szczecińskiej, na terenie działek nr: 280/11, 31/40, 30/3, 31/22 w obrębie ewidencyjnym 0008 miasta Koszalin.

➤ Wieloletnie plany rozwoju i modernizacji urządzeń wodociągowych i kanalizacyjnych:

- Wieloletni Plan Rozwoju i Modernizacji Urządzeń Wodociągowych i Kanalizacyjnych Miejskich Wodociągów i Kanalizacji Sp. z o.o. w Koszalinie na lata 2013-2016 uchwalony Uchwała Nr XXXIV/503/2013 Rady Miejskiej w Koszalinie w dniu 27.06.2013 r.

Przewodnicząca Sejmiku Województwa Zachodniopomorskiego przekazała Marszałkowi Województwa Zachodniopomorskiego wniosek Prezydenta Koszalina do rozpatrzenia.

Przedłożone przez Prezydenta Koszalina materiały zweryfikowano stwierdzając, że spełniają one wymogi określone w/w rozporządzeniem i mogą stanowić podstawę do wyznaczenia niniejszej aglomeracji.

Projekt aglomeracji Koszalin został przedłożony Radzie Miejskiej w Koszalinie oraz Radzie Gminy w: Manowie, Będzinie i Świeszynie do zaopiniowania, które wyraziły pozytywną opinię w sprawie zaopiniowania zweryfikowanego projektu planu aglomeracji Koszalinie w formie:

- Uchwały Nr V/25/2015 Rady Miejskiej w Koszalinie z dnia 29 stycznia 2015 r.
- Uchwały Nr II/15/2014 Rady Gminy w Manowie z dnia 29 grudnia 2014 r.
- Informacji Przewodniczącego Rady Gminy w Będzinie, zawartej w piśmie z dnia 08 stycznia 2014 r. znak OA-R.0004.1.1.2015.EJ, że Rada Gminy w Rędzinie na sesji w dniu 30 grudnia 2014 r. zaopiniowała pozytywnie zweryfikowany projekt planu Aglomeracji Koszalin,
- Uchwały Nr VII 24/15 Rady Gminy Świeszyno z dnia 26 lutego 2015 r.

Jednocześnie projekt aglomeracji Koszalin został przesłany Regionalnemu Dyrektorowi Ochrony Środowiska w Szczecinie oraz Dyrektorowi Regionalnego Zarządu Gospodarki Wodnej w Szczecinie celem uzgodnienia. Regionalny Dyrektor Ochrony Środowiska w Szczecinie uzgodnił zweryfikowany projekt aglomeracji Koszalin w postanowieniu z dnia 05 stycznia 2015 r., znak: WONS-NS.070.37.2014.MM.2. Dyrektor Regionalnego Zarządu Gospodarki Wodnej w Szczecinie pismem z dnia 08 stycznia 2015 r., znak: ZOU-5041-32-2/14-ap uzgodnił wyznaczenie aglomeracji Koszalin, której obszar, granice oraz równoważną liczbę mieszkańców wynoszącą 189 693 RLM określa projekt „Planu aglomeracji Koszalin”.

Obszar aglomeracji Koszalin, wyznaczony na mapie w skali 1:25000, obejmuje swym zasięgiem system istniejącej i projektowanej kanalizacji zbiorczej w mieście Koszalinie oraz miejscowościach: Dobre, Stoisław, Mścice – w gminie Będzino, Niekłonice, Chałupy, Konikowo, Świeszyno, Chłopska Kępa, Strzekęcino, Kępa Świeszzyńska, Niedalino – w gminie Świeszyno i Kretomino – w gminie Manowo.

Z obszaru aglomeracji Koszalin o równoważnej liczbie mieszkańców 262.500 przyjętego rozporządzeniem Nr 85/2006 z dnia 27 marca 2006 r. w sprawie wyznaczenia aglomeracji Koszalin (Dz. Urz. Woj. Zach. nr 51 poz. 960) zmienionym rozporządzeniem nr 108/2006 Wojewody Zachodniopomorskiego z dnia 07 sierpnia 2006 r. (Dz. Urz. Woj. Zach. nr 93 poz. 1732) wyłączone

zostały miejscowości: Łabusz – w gminie Koszalin, Będzinko, Będzino, Kazimierz Pomorski, Strzeżenice, Podamirowo, Dobiesławiec, Łęknio, Popowo – w gminie Będzino, Mierzym, Włoki, Brzeźniki, Olszak, Zarzecze – w gminie Świeszyno.

W miejscowościach, które nie zostały ujęte w nowym obszarze aglomeracji nie wykonano kanalizacji zbiorczej ze względu na niską gęstość zaludnienia, rozproszoną zabudowę oraz niekorzystne warunki gruntowe. W miejscowościach nieskanalizowanych ścieki są zbierane w zbiornikach bezodpływowych i wywożone za pomocą taboru asenizacyjnego, który dokonuje regularnych opróżnień.

Równoważna liczba mieszkańców aglomeracji (RLM) Koszalin wynosząca 189 693 ustalona została w oparciu o liczbę mieszkańców i turystów korzystających z istniejącego i planowanego do rozbudowy systemu kanalizacyjnego oraz ładunku zanieczyszczeń z istniejących i projektowanych zakładów przemysłowych.

Na terenie aglomeracji funkcjonuje sieć kanalizacyjna o długości 287,3 km (w tym 232,8 km kanalizacji grawitacyjnej, 38,3 km kanalizacji tłocznej i 17,0 km kanalizacji ogólnospławnej grawitacyjnej) zakończona oczyszczalnią biologiczną z podwyższonym usuwaniem związków azotu (N), fosforu (P), spełniającą standardy odprowadzanych ścieków dla aglomeracji $\geq 100\ 000$ RLM, „Jamno” zlokalizowaną w miejscowości Koszalin.

Na terenie aglomeracji planowana jest budowa:

- kolektora grawitacyjnego i tłoczego: ul. Wenedów, oś Raduszka, ul. Bratków, Fiolków, Kaczeńców, Jaskrów, Bez Nazwy, Zachodnia, os. Jamno.
- Kolektora tłoczego i grawitacyjnego: Mścice – Stoisław – Dobrze.
- kolektora grawitacyjnego i tłoczego: Świeszyno – Strzekęcino – Biała Kępa – Chłopska Kępa – Bagno – Kępa Świeszynońska – Niedalino.-

o łącznej długości $L = 23096$ m dla których planowana liczba użytkowników sieci wynosi 4949 osób, a wskaźnik koncentracji wyniesie 214 osób na 1 km sieci

Wydajność projektowa oczyszczalni w Koszalinie wynosi $Q_{\text{śrd}} = 36000$ m³/d, co odpowiada RLM równemu 279 030.

Aktualnie do oczyszczalni w Koszalinie odprowadzane są ścieki w ilości $Q_{\text{śrd}} = 15\ 679$ m³/d. Po wykonaniu rozbudowy sieci kanalizacyjnej i podłączeniu planowanych mieszkańców przewidywana całkowita liczba użytkowników sieci kanalizacji zbiorczej wyniesie: 116 834 stałych mieszkańców, 8339 osób przebywających czasowo (ilość miejsc noclegowych) oraz ładunkowi zanieczyszczeń odpowiadającemu 64520 RLM z istniejącego i planowanego przemysłu.

Eksploatacja oczyszczalni oraz zrzut ścieków oczyszczonych do odbiornika odbywa się na podstawie decyzji Marszałka Województwa Zachodniopomorskiego z dnia 23 grudnia 2013 roku, znak: WOŚ.II.7322.3.2013.MJ obowiązującej do dnia 23 grudnia 2023 r. - z odprowadzeniem ścieków do rzeki Dzierżęcinki.

Po szczegółowej analizie wyliczonej RLM aglomeracji, należy uznać, że ścieki dopływające do oczyszczalni zostaną oczyszczone w stopniu zapewniającym spełnienie wymagań określonych dla aglomeracji $\geq 100\ 000$ RLM, a przepustowość oczyszczalni pozwala na przyjęcie dodatkowych ilości ścieków.

Wejście w życie uchwały nie obciążą budżetu Województwa Zachodniopomorskiego. Wyznaczenie przedmiotowej aglomeracji umożliwi gminom ubieganie się o środki z funduszy celowych na realizację przedsięwzięć związanych z wyposażeniem aglomeracji w wymaganą sieć kanalizacyjną dla ścieków komunalnych zakończonych oczyszczalnią ścieków.



MARSZAŁEK WOJEWÓDZTWA

Olgierd Geblewicz

DYREKTOR

Wydział Ochrony Środowiska



Mariusz Adamski