

Projekt uchwały Nr 101/1/15

Data rej. 22.04.15

Data skier. do Komisji 23.04.15

Spodziewany termin sesji 28.04.15

Uchwała Nr

Sejmiku Województwa Zachodniopomorskiego

z dnia 2015 r.

**w sprawie wyznaczenia aglomeracji Biały Bór oraz likwidacji aglomeracji Biały Bór
wyznaczonej rozporządzeniem Nr 34/2006 Wojewody Zachodniopomorskiego z dnia
8 marca 2006 roku, zmienionym rozporządzeniem nr 2/2007 z dnia 10 stycznia 2007 r.**

Na podstawie art. 43 ust. 2a ustawy z dnia 18 lipca 2001 r. Prawo wodne (Dz. U. z 2015 r. poz. 469) art. 22 ust. 2 ustawy z dnia 5 stycznia 2011 r. o zmianie ustawy – Prawo wodne oraz niektórych innych ustaw (Dz. U. Nr 32, poz. 159, zmiana: Dz. U. z 2014 r. poz. 850) oraz § 3 i 4 rozporządzenia Ministra Środowiska z dnia 22 lipca 2014 r. w sprawie sposobu wyznaczania obszaru i granic aglomeracji (Dz. U. z 2014 r. poz. 995)

Sejmik Województwa Zachodniopomorskiego uchwala, co następuje:

§ 1

Wyznacza się aglomerację Biały Bór o równoważnej liczbie mieszkańców (RLM) 4 147, położoną w powiecie szczecineckim, w województwie zachodniopomorskim, z oczyszczalnią ścieków w Białym Borze, której obszar obejmuje miejscowości: Biały Bór, Sępólno Wielkie, Stępień, Biała, Biały Dwór, Dolgie, Drzonowo, Przybrda, Świerszczewo, Dalkowo, Trzebiele, Miłobądz.

§ 2

Obszar i granice aglomeracji, o której mowa w § 1, są oznaczone na mapie w skali 1:25 000, stanowiącej załącznik do uchwały.

§ 3

Likwiduje się aglomerację Biały Bór wyznaczoną rozporządzeniem Wojewody Zachodniopomorskiego Nr 34/2006 z dnia 08 marca 2006r w sprawie wyznaczenia aglomeracji Biały Bór (Dz. Urz. Woj. Zach. Nr 41 poz. 705), zmienionym rozporządzeniem Wojewody Zachodniopomorskiego Nr 2/2007 z dnia 10 stycznia 2007 r. (Dz. Urz. Woj. Zach. nr 5 poz. 87).

§ 4

Traci moc rozporządzenie Wojewody Zachodniopomorskiego wskazane w § 3.

§ 5

Wykonanie uchwały powierza się Zarządowi Województwa Zachodniopomorskiego.

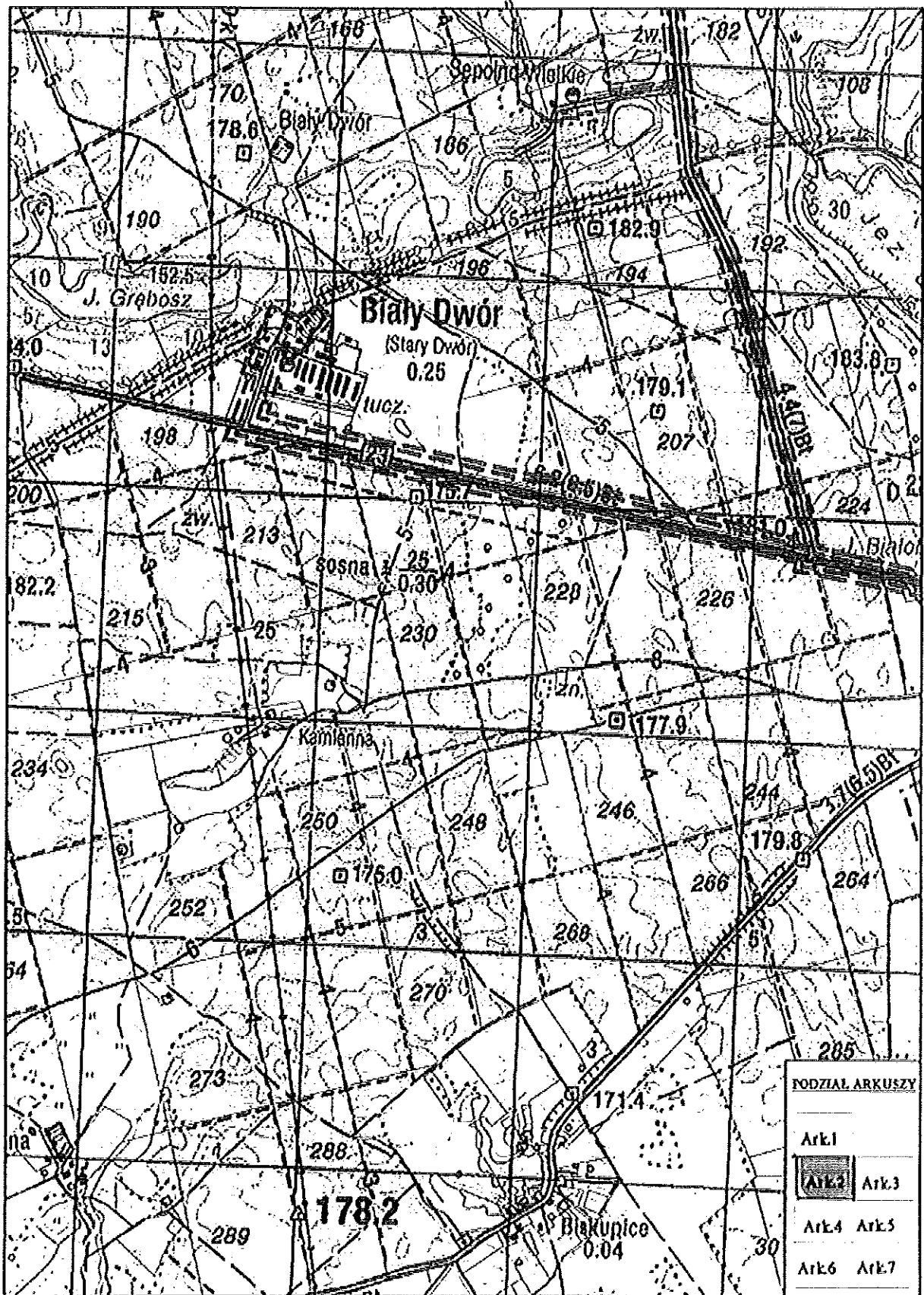
§ 6

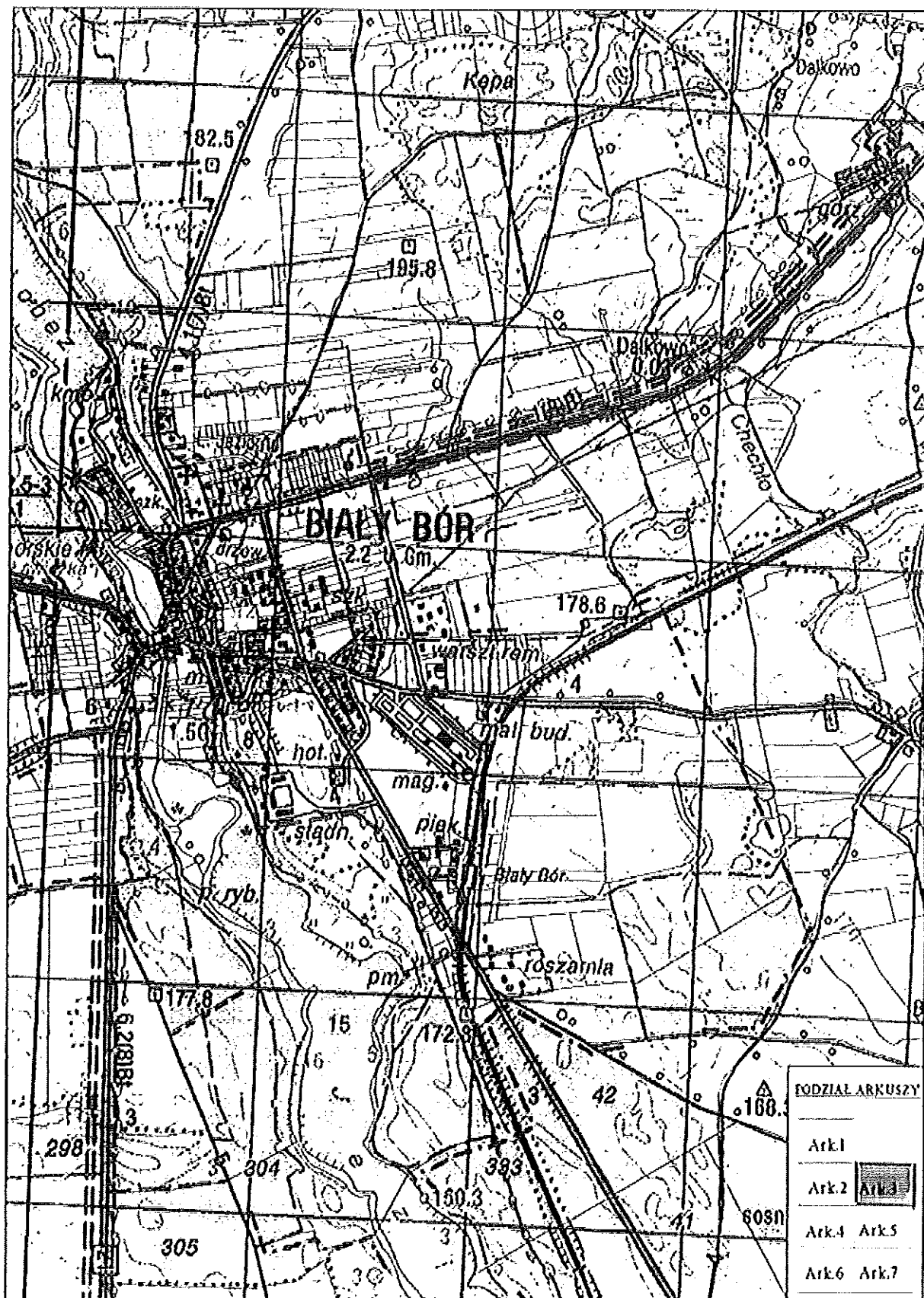
Uchwała wchodzi w życie po upływie 14 dni od dnia ogłoszenia w Dzienniku Urzędowym Województwa Zachodniopomorskiego.

*Uzgodniono
pod względem formalno-prawnym*

BIURO KANCELII PRAWNYCH

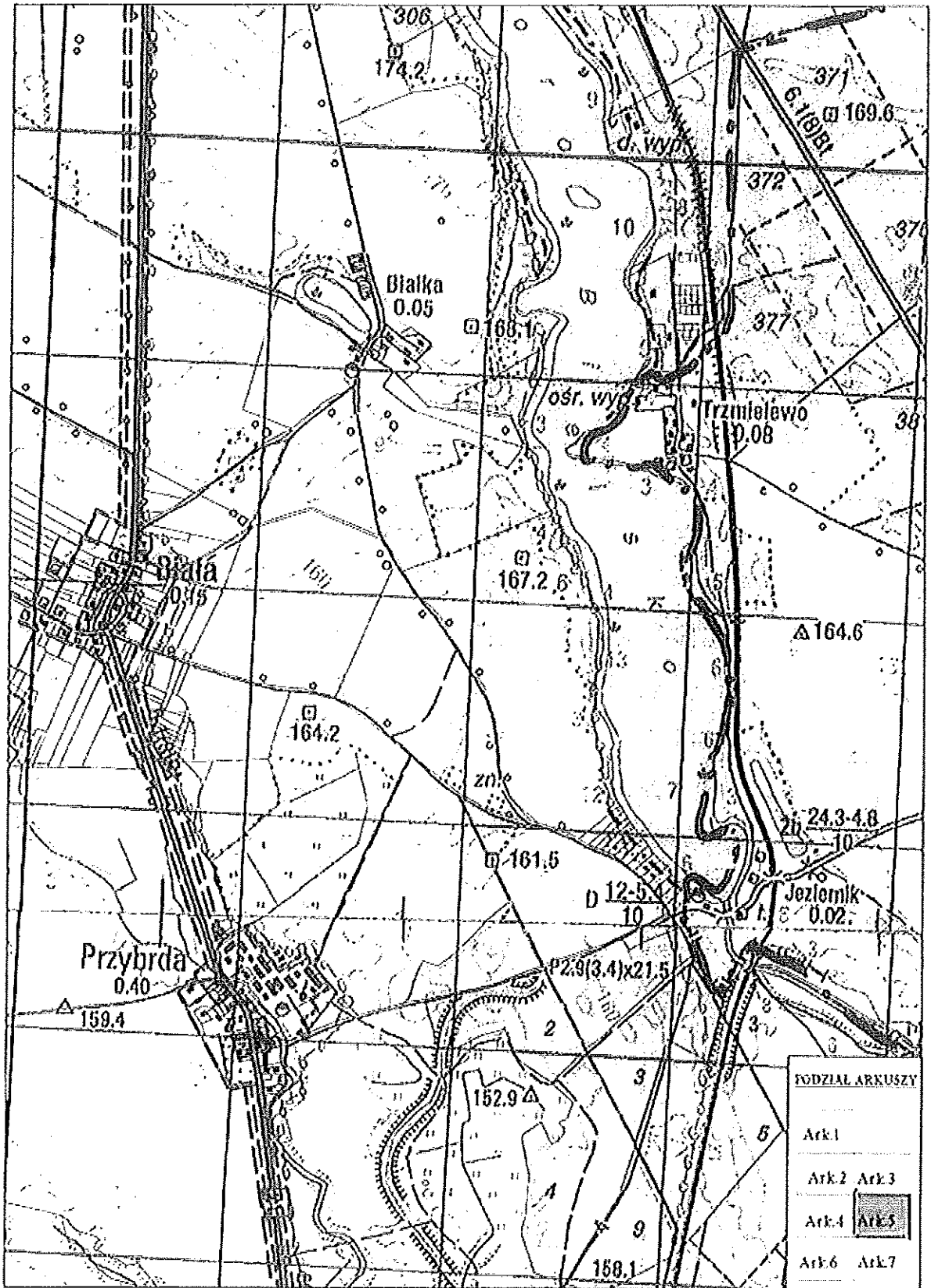
[Podpis]
[nieczytelny]
[nieczytelny]

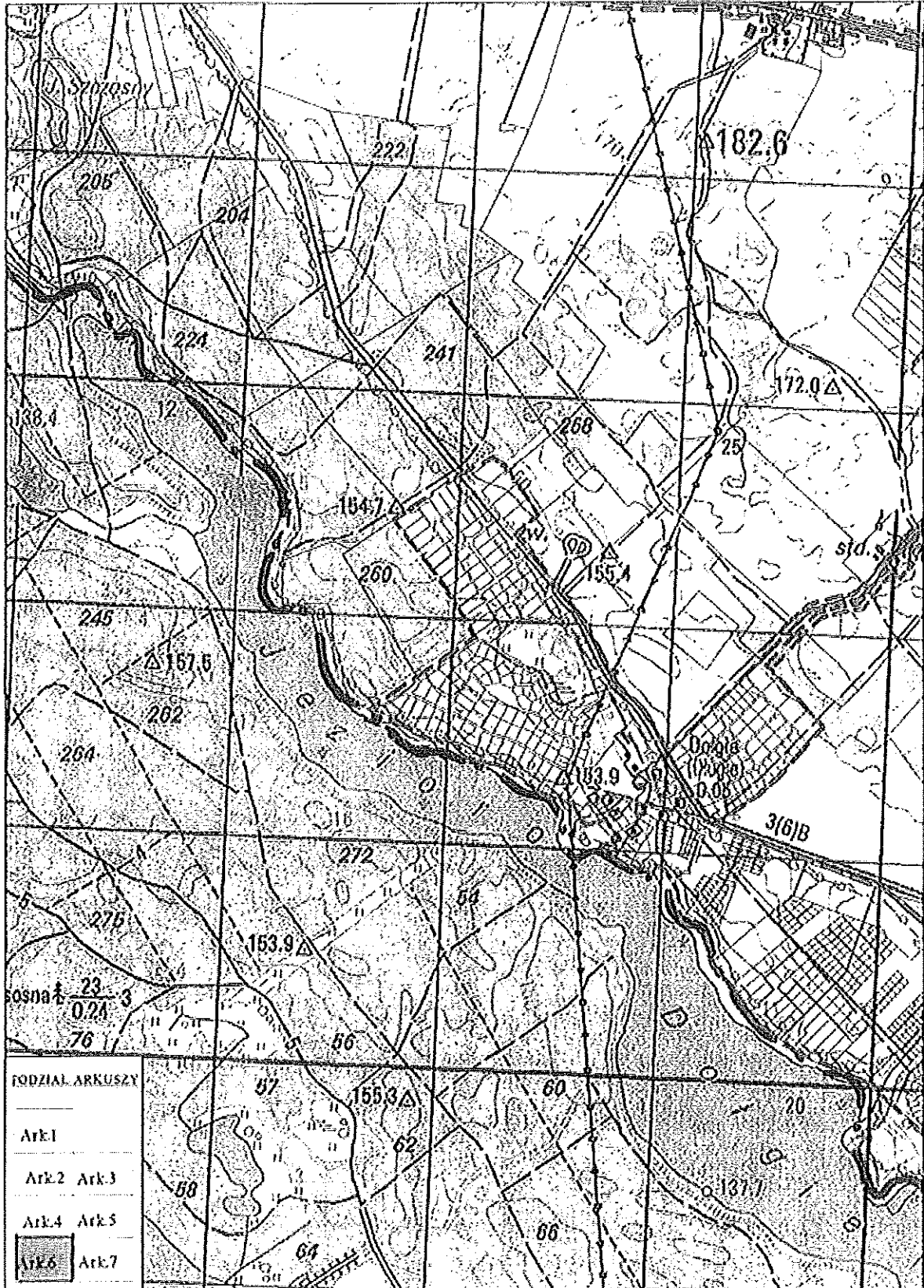




PODZIAŁ ARKUSZY

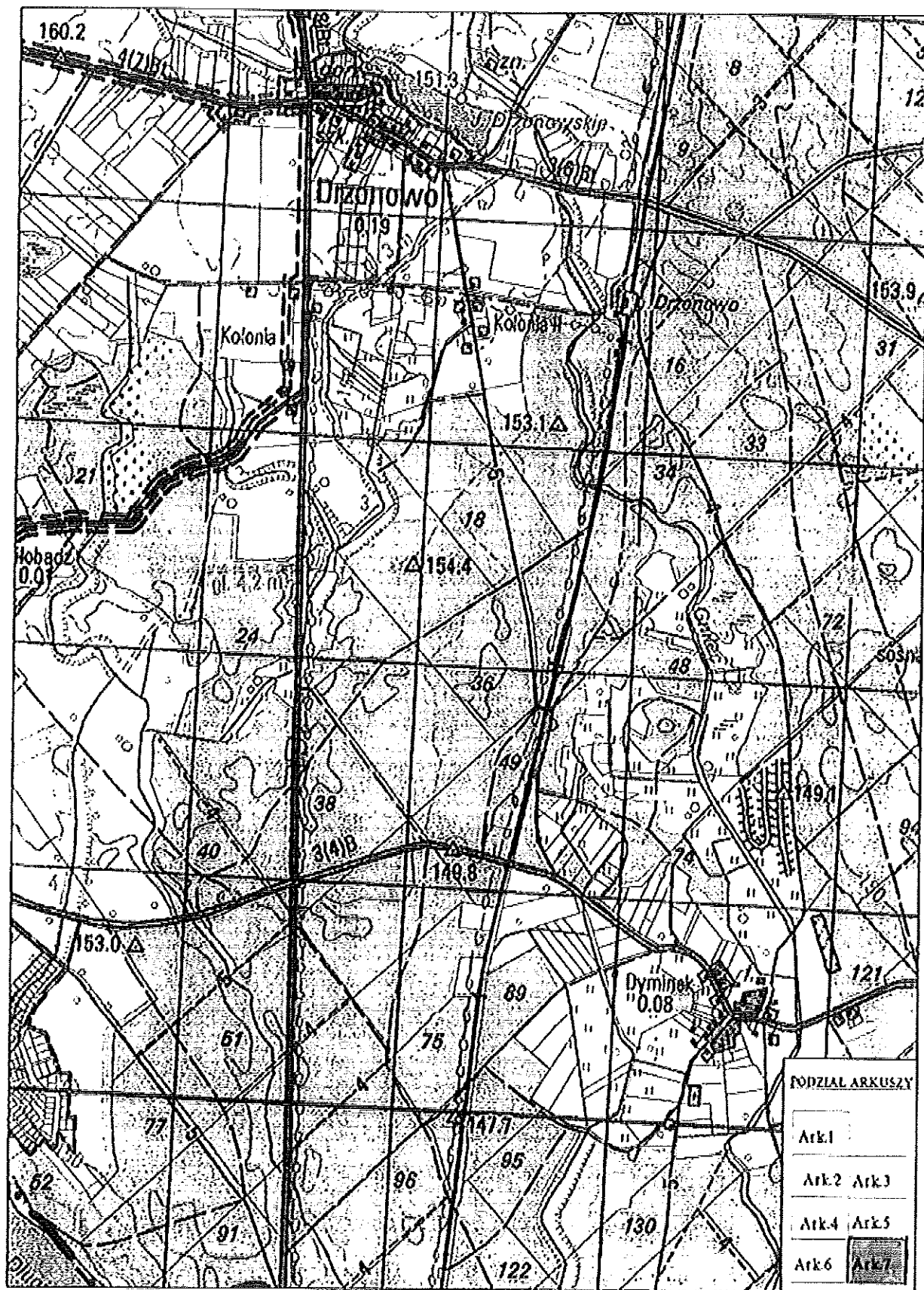
Ark.1	
Ark.2	
Ark.4	Ark.5
Ark.6	Ark.7





RODZIAŁ ARKUSZY

Ark.1	
Ark.2	Ark.3
Ark.4	Ark.5
Ark.6	Ark.7



Uzasadnienie

Z dniem 15 listopada 2008 r. sejmik województwa przejął od wojewody kompetencję wyznaczania aglomeracji o równoważnej liczby mieszkańców (RLM) powyżej 2000. Zgodnie z art. 43 ust. 2a ustawy z dnia 18 lipca 2001r. Prawo wodne (Dz. U. z 2015 r. poz. 469) wyznaczenie aglomeracji przez sejmik województwa następuje w drodze uchwały po uzgodnieniu z właściwym dyrektorem regionalnego zarządu gospodarki wodnej i właściwym regionalnym dyrektorem ochrony środowiska oraz po zasięgnięciu opinii zainteresowanych gmin. Podstawą wyznaczenia obszaru i granic aglomeracji jest spełnienie wszystkich wymogów zapisanych rozporządzeniem Ministra Środowiska z dnia 28 lipca 2014 r. w sprawie sposobu wyznaczania obszaru i granic aglomeracji (Dz. U. z 2014 r. poz. 995).

W myśl art. 22 ust. 2 ustawy z dnia 5 stycznia 2011r. o zmianie ustawy - Prawo wodne oraz niektórych innych ustaw (Dz. U. z 2011 r. Nr 32, poz. 159 ze zm.) aglomeracje wyznaczone przed dniem 15 listopada 2008 roku Sejmik województwa może zlikwidować w drodze uchwały.

Aglomerację Biały Bór, zgodnie z art. 43 ust. 2a ustawy Prawo wodne wyznacza Sejmik Województwa Zachodniopomorskiego po uzgodnieniu z Dyrektorem Regionalnego Zarządu Gospodarki Wodnej w Poznaniu i Regionalnym Dyrektorem Ochrony Środowiska w Szczecinie oraz po zasięgnięciu opinii zainteresowanej gminy, tj. Rady Miejskiej w Białym Borze.

Procedura wyznaczenia aglomeracji Biały Bór, w związku ze zmniejszeniem granic obszaru aglomeracji i zmniejszeniem równoważnej liczby mieszkańców, została wszczęta na wniosek Burmistrza Białego Boru, który wystąpił z wnioskiem o zmianę aglomeracji Biały Bór i przedłożył nową propozycję planu aglomeracji Biały Bór przygotowaną w oparciu o: Uchwałę nr XLVI/370/10 z 29 czerwca 2010 r. w sprawie miejscowego planu zagospodarowania przestrzennego dla terenów położonych w gminie Biały Bór „Zespół elektrowni wiatrowych Drzonowo, Stepień, Biskupice, Biała w gminie Biały Bór”, „Studium uwarunkowań i kierunków zagospodarowania przestrzennego miasta i gminy Biały Bór” przyjęte uchwałą Nr XXVIII/268/01 Rady Miejskiej w Białym Borze z dn. 09.09.2001 r., zmianę studium uwarunkowań i kierunków zagospodarowania przestrzennego miasta i gminy Biały Bór przyjętą uchwałą Rady Miejskiej w Białym Borze nr XI/77/11 z dnia 14.09.2011 r., decyzje o ustaleniu lokalizacji inwestycji celu publicznego: - budowa sieci kanalizacji sanitarnej grawitacyjnej i tłocznej oraz przepompowni „Biały Bór – południe” znak RIPZ lpc. znak 7331.I/14/09,; RIPZ lpc. 7331I/09/09, z 19.05.2009 r.; RIPZ lpc. 7331I/10/09 z 22.05.2009 r.; RIPZ lpc. 7331I/11/09 z 22.10.2009 r.; RIPZ lpc. 7331I/14/09 z 21.10.2009 r.; RIPZ lpc. 7331.I/15/10 z 25.05.2010 r.; - Przebudowa i rozbudowa przepompowni Biały Bór,; RIPZ lpc. 7331/89/08, przebudowa i rozbudowa oczyszczalni ścieków na terenie dz. Nr 311/1, 311/2, 312/2 i 297 położonych w obrębie 04 miasta Biały Bór.

Przewodnicząca Sejmiku Województwa Zachodniopomorskiego przekazała Marszałkowi Województwa Zachodniopomorskiego wniosek Burmistrza Białego Boru do rozpatrzenia.

Przedłożone przez Burmistrza Białego Boru materiały zweryfikowano stwierdzając, że spełniają one wymogi określone w/w rozporządzeniem i mogą stanowić podstawę do wyznaczenia niniejszej aglomeracji.

Projekt aglomeracji Biały Bór został przedłożony Radzie Miejskiej w Białym Borze do zaopiniowania, która wyraziła pozytywną opinię w sprawie zaopiniowania zweryfikowanego projektu planu aglomeracji Białego Boru w formie Uchwały Nr III/13/2014 z dnia 30 grudnia 2014 r zmienionej uchwałą nr V/21/2015 z dnia 09 marca 2015 r.

Jednocześnie projekt aglomeracji Biały Bór został przesłany Regionalnemu Dyrektorowi Ochrony Środowiska w Szczecinie oraz Dyrektorowi Regionalnego Zarządu Gospodarki Wodnej w Poznaniu celem uzgodnienia. Regionalny Dyrektor Ochrony Środowiska w Szczecinie uzgodnił zweryfikowany projekt aglomeracji Biały Bór w postanowieniu z dnia 23 grudnia 2014 r., znak: WONS-NS.070.46.2014.MM. Dyrektor Regionalnego Zarządu Gospodarki Wodnej w Poznaniu pismem z dnia 17 grudnia 2014 r., znak: ZOU-539-206/14-1607 uzgodnił wyznaczenie aglomeracji Biały Bór, której obszar, granice oraz równoważną liczbę mieszkańców wynoszącą 4 147 RLM określa projekt „Planu aglomeracji Biały Bór”.

Obszar aglomeracji Biały Bór, wyznaczony na mapie w skali 1:25000, obejmuje swym zasięgiem system istniejącej kanalizacji zbiorczej w miejscowościach: Biały Bór, Sępólno Wielkie, Stępień, Biała, Biały Dwór, Dołgie, Drzonowo, Przybrda, Świerszczewo, Dalkowo, Trzebiele, Miłobądz.

Z obszaru aglomeracji Biały Bór o równoważnej liczbie mieszkańców 6094 przyjętego Rozporządzeniem Wojewody Zachodniopomorskiego Nr 34/2006 z dnia 08 marca 2006r w sprawie wyznaczenia aglomeracji Biały Bór (Dz. Urz. Woj. Zach. Nr 41 poz. 705), zmienionym rozporządzeniem nr 2/2007 z dnia 10 stycznia 2007 r. (Dz. Urz. Woj. Zach. nr 5 poz. 87) wyłączone zostały miejscowości: Kołtki, Kaliska, Brzeźnica, Grabowo, Białka, Drzonowo - Kolonia Pierwsza. Zmiana obszaru i granic aglomeracji jest podyktowana przede wszystkim względami techniczno-ekonomicznymi.

W miejscowościach, które nie zostały ujęte w nowym obszarze i granicach aglomeracji Biały Bór nie uzyskano wymaganej liczby osób planowanych do podłączonych na 1 km budowanej sieci kanalizacyjnej ze względu na niską gęstość zaludnienia oraz rozproszoną zabudowę. Wskaźnik długości sieci, będący wyznacznikiem opłacalności budowy sieci kanalizacyjnej, dla tego obszaru nie spełnia wymogu § 3 ust. 5 rozporządzenia Ministra Środowiska z dnia 28 lipca 2014 r. w sprawie sposobu wyznaczania obszaru i granic aglomeracji, bowiem jest mniejszy niż 120 mieszkańców na 1 km sieci.

W miejscowościach wyłączonych z aglomeracji, ścieki odprowadzane będą tak jak obecnie, do zbiorników bezodpływowych i wywożone łoborem asenizacyjnym do oczyszczalni ścieków w Białym Borze lub oczyszczane w istniejących i planowanych do realizacji przydomowych oczyszczalniach ścieków.

Równoważna liczba mieszkańców aglomeracji (RLM) Biały Bór wynosząca 4 147 ustalona została w oparciu o liczbę mieszkańców i turystów korzystających z istniejącego systemu kanalizacyjnego.

Na terenie aglomeracji funkcjonuje sieć kanalizacyjna o długości 23,7 km (w tym 15,1 km kanalizacji sanitarnej grawitacyjnej i 25,0 km kanalizacji tłocznej oraz 17,0 km kanalizacji ogólnospławnej) zakończona mechaniczno-biologiczną oczyszczalnią ścieków zlokalizowaną w miejscowości Biały Bór,

powiat szczecinecki. W gminie Biały Bór przez najbliższe 5 lat nie przewiduje się budowy systemu zbierania ścieków z terenu nie objętego zasięgiem kanalizacji.

Wydajność projektowa oczyszczalni w Białym Borze wynosi $Q_{\text{śrd}} = 650 \text{ m}^3/\text{d}$, co odpowiada RLM równemu 4127. Aktualnie do oczyszczalni w Białym Borze odprowadzane i dowożone są ścieki w ilości łącznej $Q_{\text{śrd}} = 304 \text{ m}^3/\text{d}$.

Eksploatacja oczyszczalni oraz zrzut ścieków oczyszczonych do odbiornika odbywa się na podstawie decyzji Starosty Szczecineckiego z dnia 14.04.2011 r. znak RS.6241.4.2011.RK obowiązującej do dnia 14.04.2021 r. - z odprowadzeniem ścieków do rowu melioracyjnego na dz. Nr 297 obręb 04 miasta Biały Bór.

Po szczegółowej analizie wyliczonej RLM aglomeracji, należy uznać, że ścieki dopływające do oczyszczalni zostaną oczyszczone w stopniu zapewniającym spełnienie wymagań określonych dla aglomeracji od 2000 do 9.999, gdyż obciążenie urządzeń oczyszczalni liczone na podstawie ilości zanieczyszczeń rzeczywiście dopływających do oczyszczalni będzie mniejsze niż przyjęte na etapie założeń projektowych.

Wejście w życie uchwały nie obciąży budżetu Województwa Zachodniopomorskiego. Wyznaczenie przedmiotowej aglomeracji umożliwi gminie ubieganie się o środki z funduszy celowych na realizację przedsięwzięć związanych z wyposażeniem aglomeracji w wymaganą sieć kanalizacyjną dla ścieków komunalnych zakończonych oczyszczalnią ścieków.

MARSZAŁEK WOJEWÓDZTWA
Olgiard Geblewicz