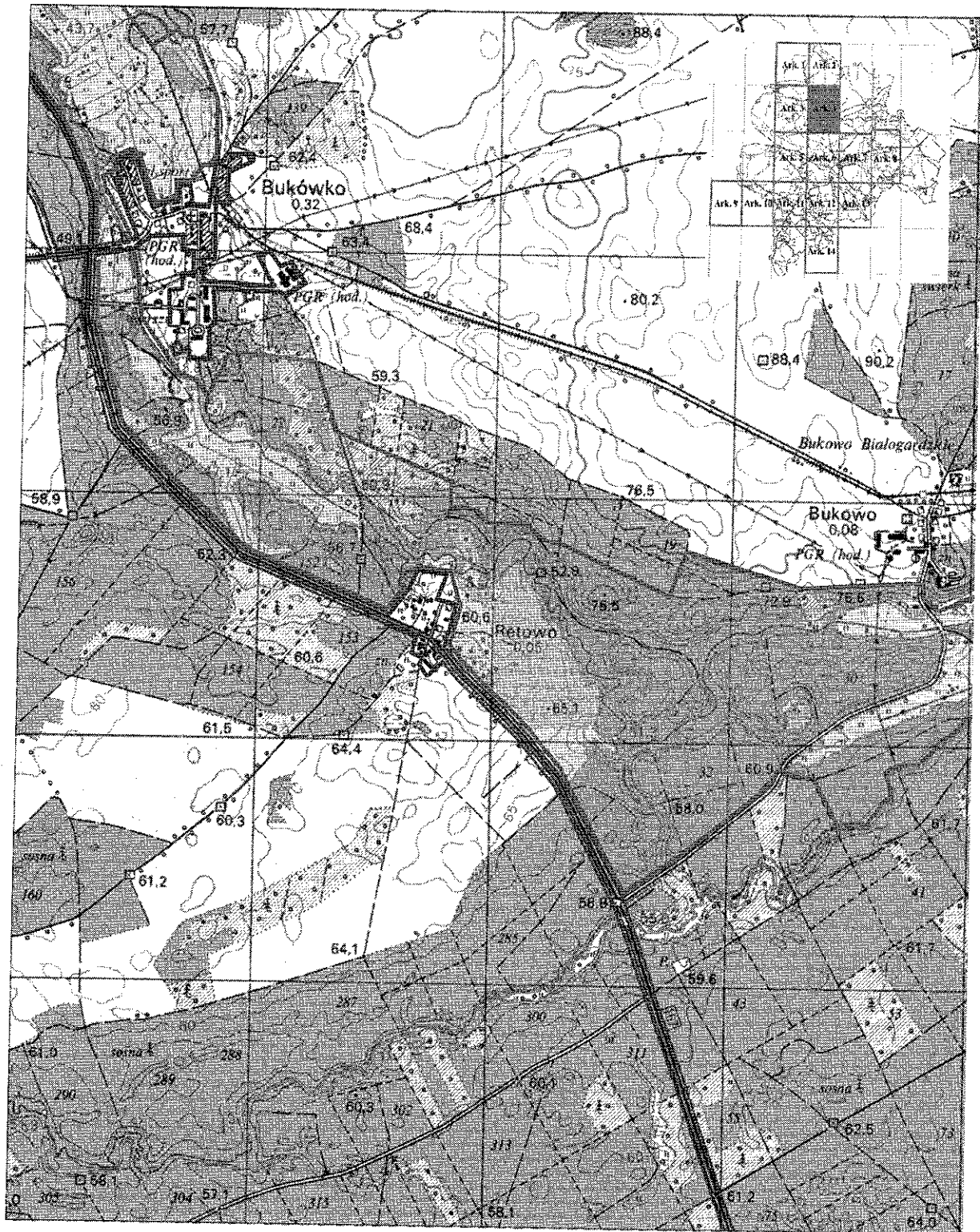


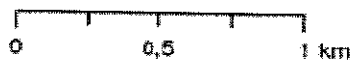
Załącznik graficzny do Wniosku – ark. 1








Aglomeracja Tychowo



1:25 000



-  oczyszczalnia ścieków
-  granice aglomeracji
-  granice gminy
-  granice terenów objętych formami ochrony przyrody
-  podział arkuszy

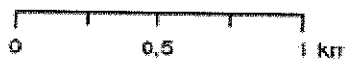
Załącznik graficzny do Wniosku – ark. 4



Aglomeracja Tychowo

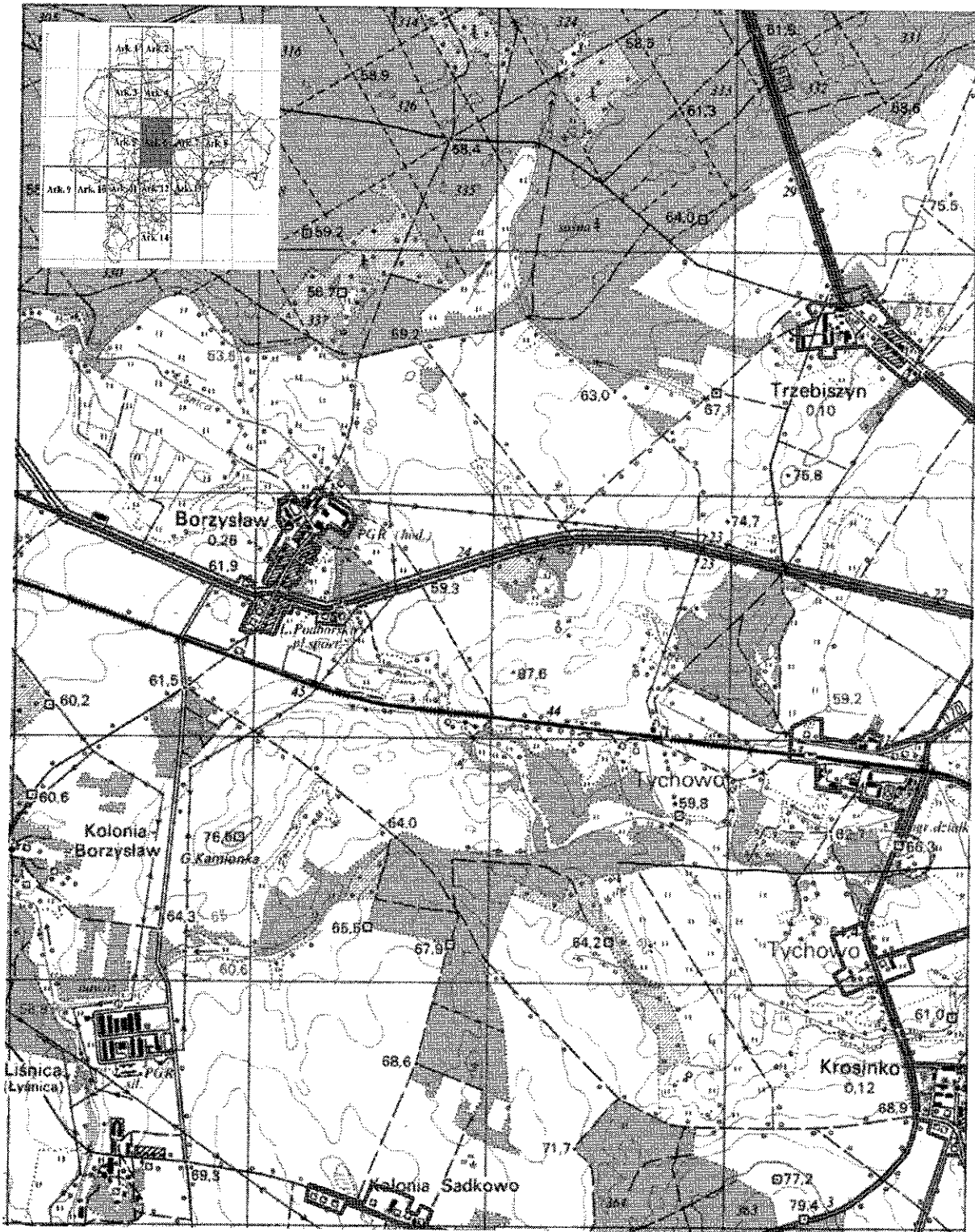


1:25 000



- oczyszczalnia ścieków
- granice aglomeracji
- granice gminy
- granice terenów objętych
terenami ochrony przyrody
- podział katastralny

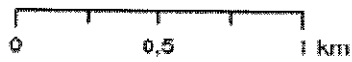
Załącznik graficzny do Wniosku – ark. 5








Aglomeracja Tychowo

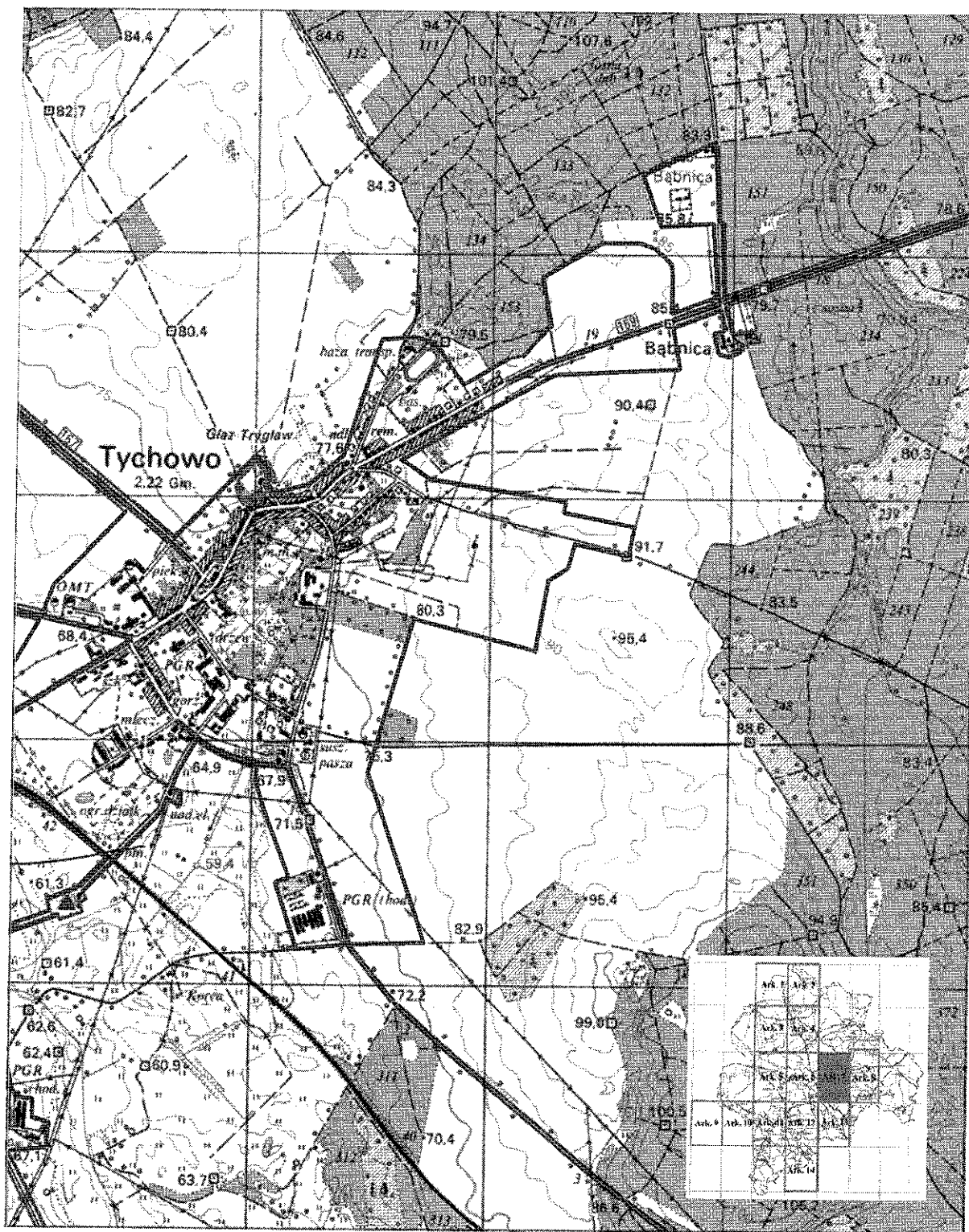


1:25 000



-  oczyszczalnia ścieków
-  granice aglomeracji
-  granice gminy
-  granice terenów objętych formami ochrony przyrody
-  podział arkuszy

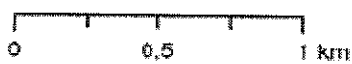
Załącznik graficzny do Wniosku – ark. 6



Aglomeracja Tychowo

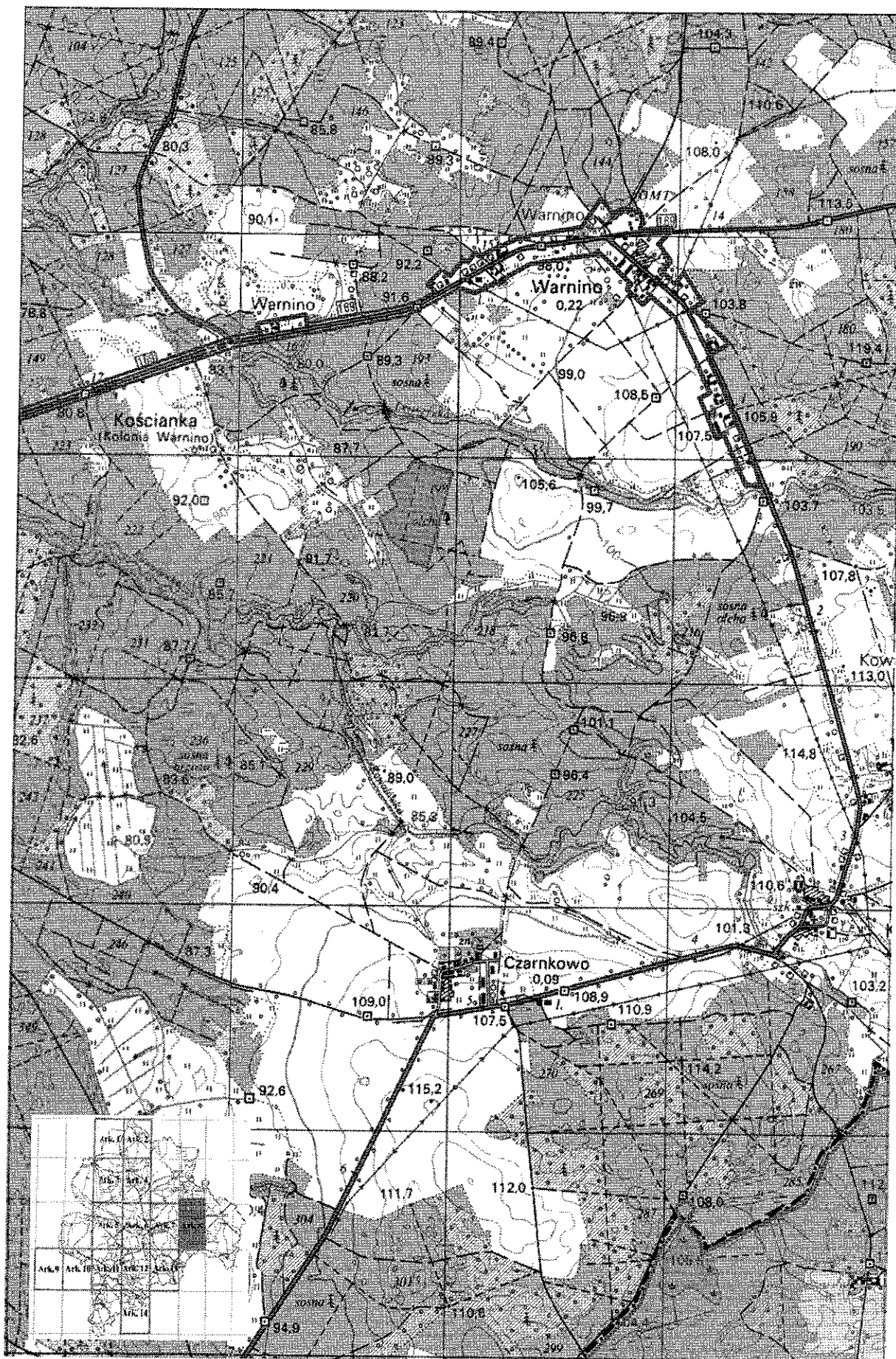


1:25 000



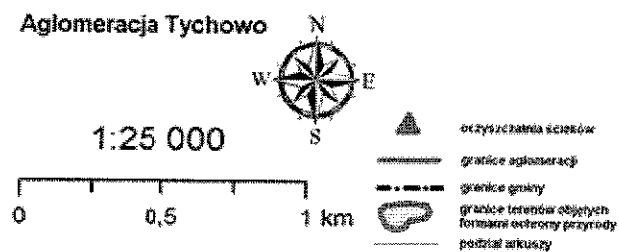
- oczyszczalnia ścieków
- granice aglomeracji
- granice gminy
- granice terenów objętych formami ochrony przyrody
- podział arkuszy

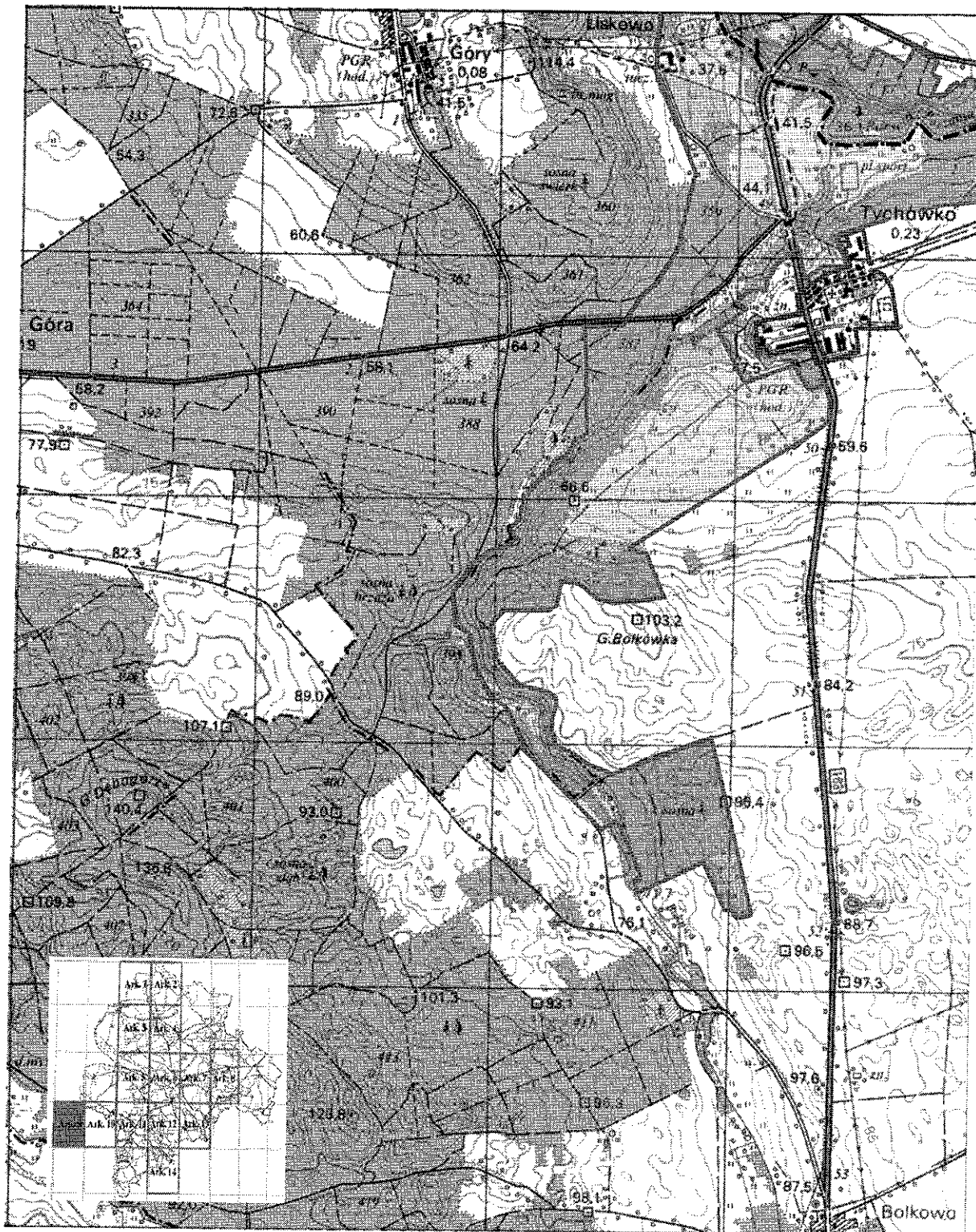
Załącznik graficzny do Wniosku – ark. 7



Załącznik graficzny do Wniosku – ark. 8

Aglomeracja Tychowo

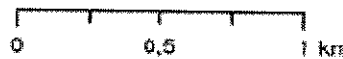









Aglomeracja Tychowo

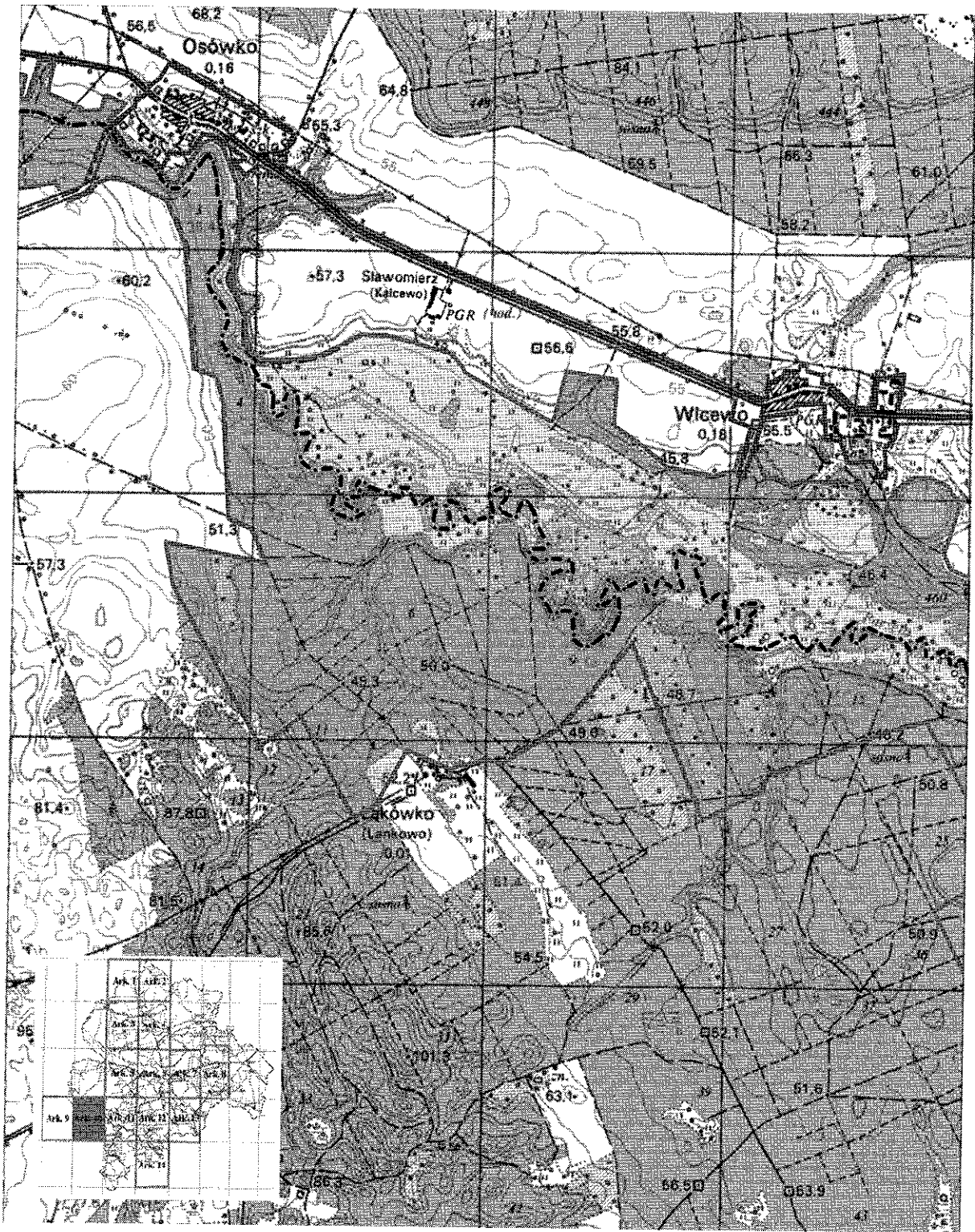


1:25 000



-  oczyszczalnia ścieków
-  granice aglomeracji
-  granice gminy
-  granice terenów objętych formami ochrony przyrody
-  podział akuszy

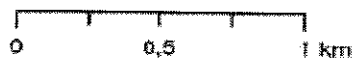
Załącznik graficzny do Wniosku – ark. 9








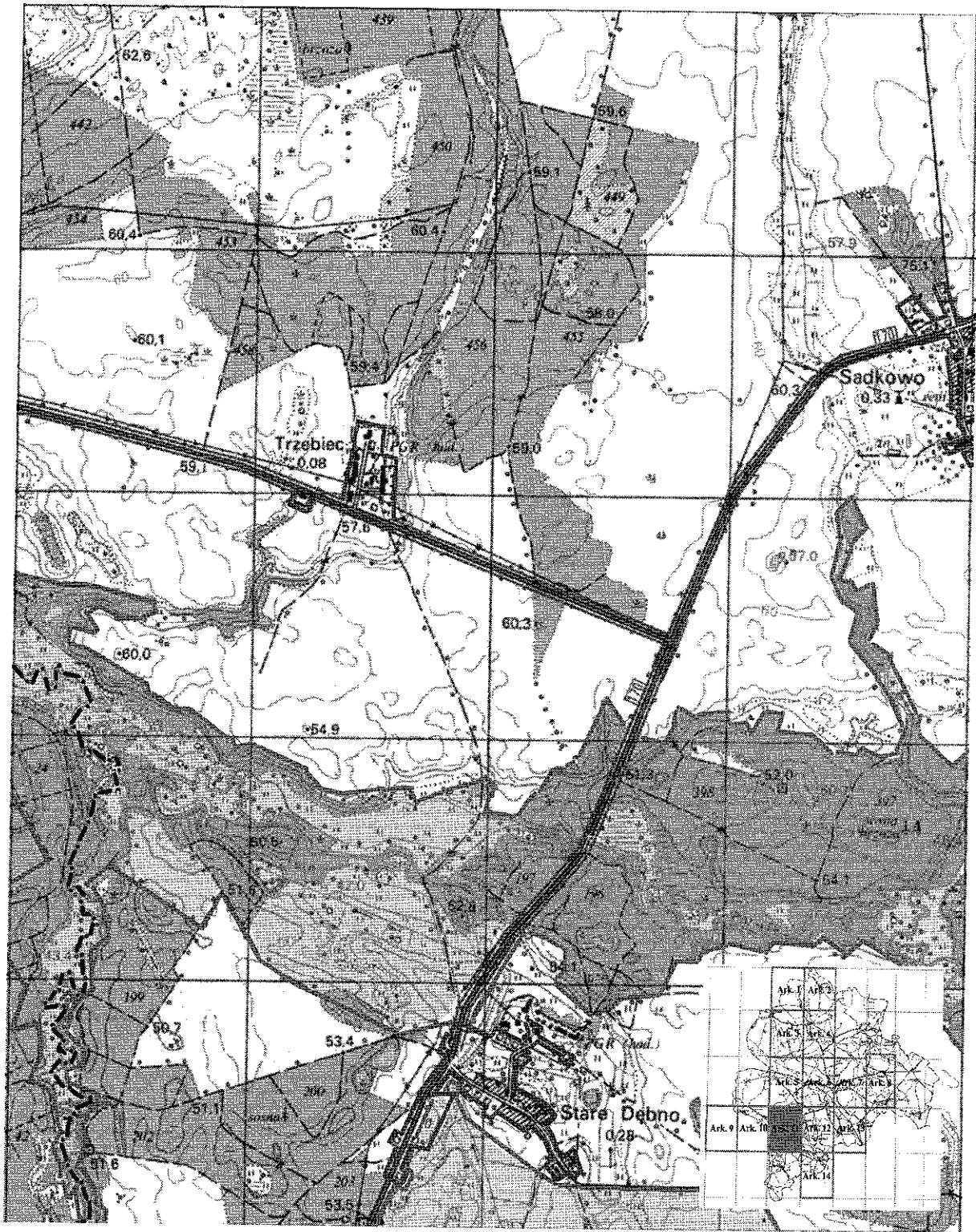
Aglomeracja Tychowo



1:25 000



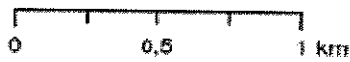
-  oczyszczalnie ścieków
-  granice aglomeracji
-  granice gminy
-  granice terenów ośrodków formacji ochrony przyrody
-  podział oskasy








Aglomeracja Tychowo

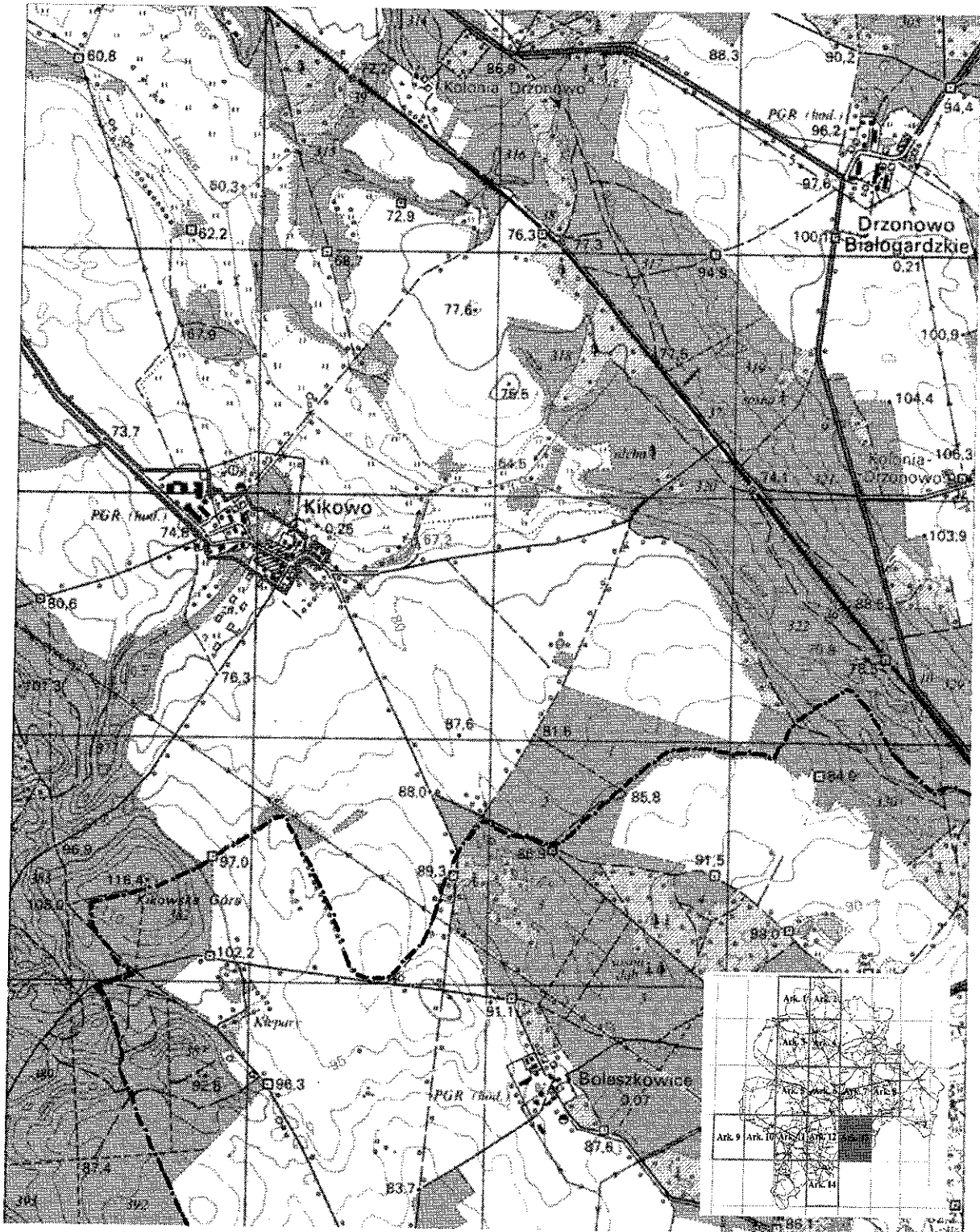


1:25 000



-  oczyszczalnia ścieków
-  granice aglomeracji
-  granice gminy
-  granice terenów objętych formami ochrony przyrody
-  podział arterii


Załącznik graficzny do Wniosku – ark. 11



Aglomeracja Tychowo

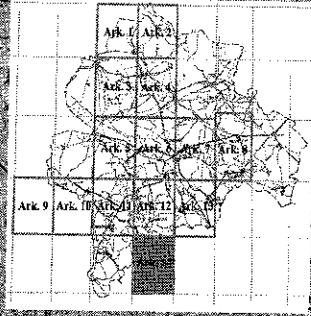
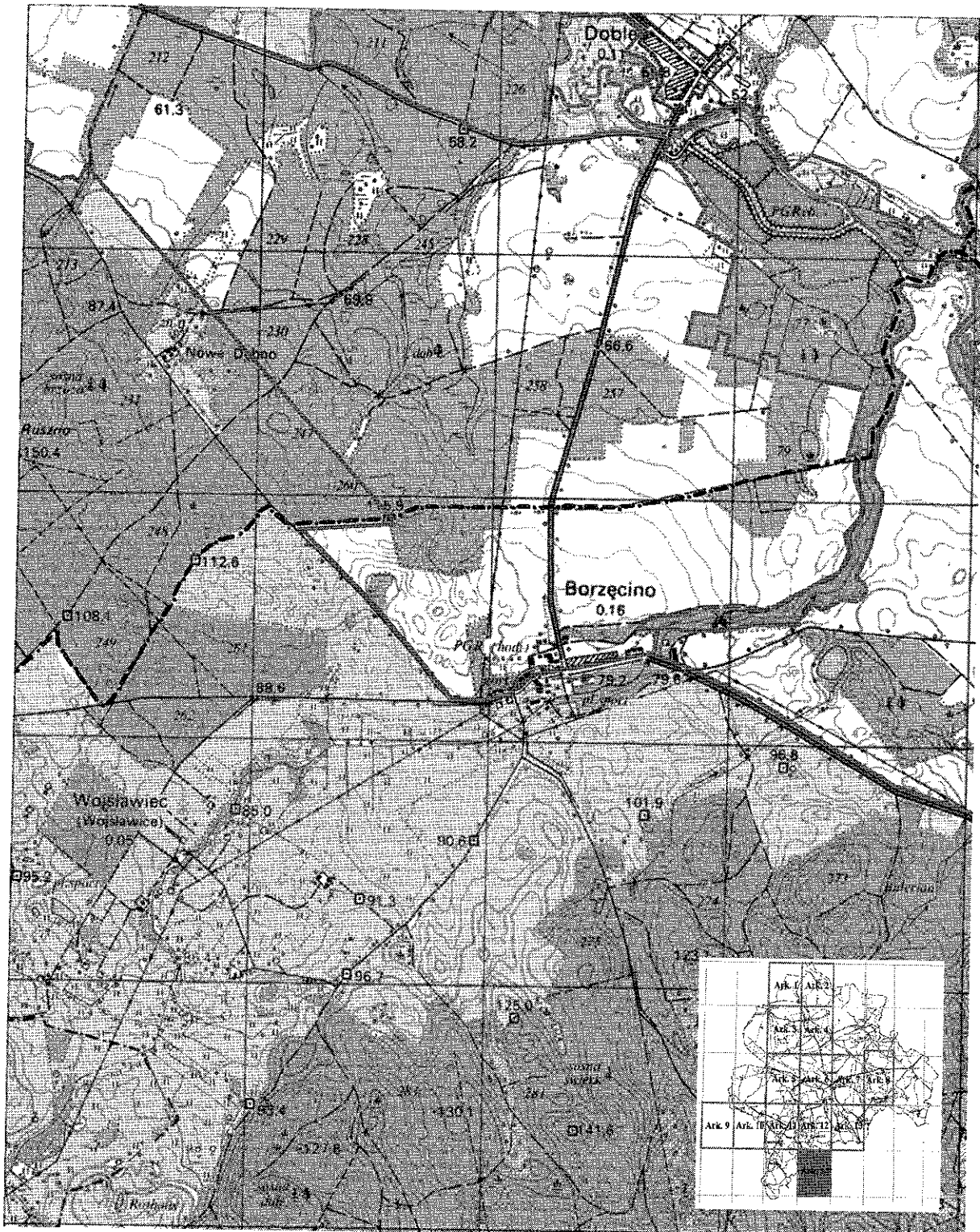


1:25 000



- oczyszczalnie ścieków
- granice aglomeracji
- granice gminy
- granice terenów objętych formami ochrony przyrody
- podział arkuszy


Załącznik graficzny do Wniosku – ark. 13








Aglomeracja Tychowo



1:25 000



-  oczyszczalnia ścieków
-  granice aglomeracji
-  granice gminy
-  granice terenów objętych formami ochrony przyrody
-  podział arkuszy

Załącznik graficzny do Wniosku – ark. 14