

Projekt uchwały Nr 379/1/13

Data rej. 12.06.13

Data skier. do Komisji 12.06.13

Spodziewany termin sesji 25.06.13

Uchwała Nr 1 / 13

Sejmiku Województwa Zachodniopomorskiego

z dnia

zmieniająca uchwałę Nr XXXII/375/09 Sejmiku Województwa Zachodniopomorskiego z dnia 15 września 2009 r. w sprawie obszarów chronionego krajobrazu (Dz. Urz. Zacho. Nr 66, poz. 1804 ze zm.¹)

Na podstawie art. 18 pkt 20 ustawy z dnia 5 czerwca 1998 r. o samorządzie województwa (Dz. U. z 2001 r. Nr 142 poz. 1590 ze zm.²) w związku z art. 23 ust. 2 ustawy z dnia 16 kwietnia 2004 r. o ochronie przyrody (Dz. U. z 2013 poz. 627 j.t., ze zm.)³

Sejmik Województwa Zachodniopomorskiego uchwała, co następuje:

§1.

W uchwale Nr XXXII/375/09 Sejmiku Województwa Zachodniopomorskiego z dnia 15 września 2009r. w sprawie obszarów chronionego krajobrazu (Dz. Urz. Zacho. Nr 66, poz. 1804 ze zm.) wprowadza się następujące zmiany:

- 1) § 1 otrzymuje brzmienie: „Obszary chronionego krajobrazu, zwane dalej „obszarami”, których nazwy, położenie, obszar i ustalenia dotyczące czynnej ochrony ekosystemów określają załączniki nr 1 i 2 do uchwały, o łącznej powierzchni 345 286 ha, położone są na terenie województwa zachodniopomorskiego.”;
- 2) § 5 otrzymuje brzmienie: „Opis granic obszarów chronionego krajobrazu: „A” (Dębno-Gorzów), „B” (Myślibórz), „D” (Choszczno-Drawno), „E” (Korytnica Rzeka), „F” (Bierzwnik, Okolice Kalisza Pomorskiego, Okolice Polanowa, Jezioro Łętowskie oraz okolice Kępic, Pas Pobrzeża na zachód od Ustki, „C” (Barlinek), Pojezierze Drawskie stanowi załącznik nr 3”;
- 3) § 6 otrzymuje brzmienie :
„ Tracą moc:
 - 1) załącznik nr 1 i załącznik nr 2 do Uchwały nr X/46/75 Wojewódzkiej Rady Narodowej w Koszalinie z dnia 17 listopada 1975 r. w sprawie obszarów chronionego krajobrazu (Dz. Urz. W. .R .N. w Koszalinie nr 9, poz. 49 ze zm.), w części dotyczącej obszaru chronionego krajobrazu Pojezierze Drawskie, Okolice Polanowa, Okolice Kalisza Pomorskiego;
 - 2) załącznik nr 3 do Rozporządzenia nr 10/98 Wojewody Słupskiego z dnia 19 sierpnia 1998 r. w sprawie dostosowania Uchwały nr X/42/81 Wojewódzkiej Rady Narodowej w Słupsku z dnia 8 grudnia 1981 r. w sprawie utworzenia Parku Krajobrazowego „Dolina Słupi” oraz obszarów krajobrazu chronionego do wymagań ustawy z dnia 16 października 1991r. o ochronie przyrody (Dz. Urz. Woj. Słupskiego nr 19, poz. 82 ze zm.) w części dotyczącej obszaru chronionego krajobrazu Pas pobrzeża na zachód od Ustki, Jezioro Łętowskie oraz okolice Kępic;
 - 3) § 1 i § 2 Rozporządzenia nr 12 Wojewody Gorzowskiego z dnia 24 listopada 1998r. w sprawie określenia obszarów chronionego krajobrazu na terenie województwa gorzowskiego (Dz. Urz. .Woj. Gorzowskiego nr 20 poz. 266 ze zm.), w części dotyczącej obszaru chronionego krajobrazu „C” (Barlinek).”;
- 4) dotychczasowy § 6 otrzymuje oznaczenie „7”;
- 5) dotychczasowy § 7 otrzymuje oznaczenie „8”;
- 6) w załączniku nr 1 wiersz 4 kolumna 4 (dotycząca obszaru) otrzymuje brzmienie: „13 108,2 * ”;
- 7) w załączniku nr 1 wiersz 11 kolumna 4 (dotycząca obszaru) otrzymuje brzmienie: „92 616,4 * ”;
- 8) w załączniku nr 3 po opisie granicy obszaru chronionego krajobrazu Pas Pobrzeża na zachód od Ustki dodaje się opis granic obszarów chronionego krajobrazu: „C” (Barlinek) i Pojezierze Drawskie, w brzmieniu, jak w załączniku nr 1 do niniejszej uchwały;
- 9) w załączniku graficznym nr 4 dodaje się załączniki graficzne 6a, 6b i 7, w brzmieniu, jak w załączniku nr 2 do niniejszej uchwały;

10) w załączniku nr 5 po wykazie współrzędnych punktów załamania granicy obszaru chronionego krajobrazu Pas Pobreża na zachód od Ustki dodaje się wykaz współrzędnych punktów załamania granic obszarów chronionego krajobrazu „C” (Barlinek) i Pojezierze Drawskie, w brzmieniu, jak w załączniku nr 3 do niniejszej uchwały.

§ 2.

Uchwała wchodzi w życie po upływie 14 dni od dnia ogłoszenia w Dzienniku Urzędowym Województwa Zachodniopomorskiego.

¹ zmiany uchwały zostały opublikowane w Dz. Urz. Zacho. z 2010 r. Nr 10, poz. 196 i Nr 113, poz. 2090 , z 2011 r. Nr 45, poz. 798 oraz z 2013 poz. 1368

² zmiany wymienionej ustawy zostały ogłoszone w Dz. U. z 2002 r. Nr 23, poz. 220, Nr 62, poz. 558, Nr 153, poz. 1271 i Nr 214, poz. 1806; z 2003 r. Nr 162, poz. 1568; z 2004 r. Nr 102, poz. 1055, Nr 116, poz. 1206; Nr 167, poz. 1759; z 2006 r. Nr 126, poz. 875, Nr 227, poz. 1658; z 2007 r. Nr 173, poz. 1218; z 2008 r. Nr 180, poz. 1111, Nr 216, poz. 1370 i Nr 223, poz. 1458; z 2009 r. Nr 157, poz. 1241; z 2010 r. Nr 28, poz. 142 i 146, Nr 40, poz. 230, Nr 106, poz. 675 oraz z 2011 r. Nr 21, poz. 113, Nr 149, poz. 887, Nr 217, poz. 1281

³ zmiana wymienionej ustawy została ogłoszona w Dz. U. z 2013 r. poz. 628

*Uzgodniono
pod względem formalno-prawnym*

BIURO RADCÓW PRAWNYCH

*Maja Milena Engiewicz
radca prawny*

Przebieg granicy obszaru chronionego krajobrazu "C" Barlinek

1. Opis granicy obszaru chronionego krajobrazu "C" Barlinek w gminie Pelczyce

1.1 Granica obszaru w gminie Pelczyce bierze początek w punkcie styku południowej granicy gminy Pelczyce i wschodniej granicy gminy Barlinek i biegnie w kierunku północnym wzdłuż zachodniej granicy gminy Pelczyce północno-zachodnią granicą działek nr 191/4, 170/2, 169/2, 168/2 obręb Niesporowice, następnie granica obszaru opuszcza granicę gminy i biegnie w tym samym kierunku wzdłuż północno-zachodniej granicy działek nr 167/1, 143/1, 142 obręb Niesporowice, następnie skręca w kierunku wschodnim wzdłuż wschodniej granicy działki nr 142 i północnej granicy działek nr 165, 164, 40/2, 163, 162, 161, 160/2, 60 obręb Niesporowice. Następnie granica podąża w kierunku północnym wzdłuż zachodniej granicy działki nr 33 do styku z drogą powiatową nr 2158Z (działka drogowa nr 26 obręb Niesporowice) i biegnie wzdłuż tej drogi, aż do skrzyżowania z drogą powiatową nr 2211Z (działka drogowa nr 93/2 obręb Łyskowo-Sarnik). Dalej granica biegnie w kierunku północnym wzdłuż tej drogi powiatowej, aż do skrzyżowania z drogą wojewódzką nr 151 (działka drogowa nr 146 obręb Pelczyce) i biegnie wzdłuż tej drogi wojewódzkiej w kierunku północnym, aż do przedłużenia południowej granicy działki nr 351/5 obręb Pelczyce; od tego miejsca granica podąża dalej w tym samym kierunku wzdłuż zachodniej granicy działek nr 351/5, 351/4, 351/11, 347, 340/2, 340/1, 258, 53/2, 53/1 obręb Pelczyce; przecina drogę powiatową nr 1586Z, biegnąc zachodnią granicą działki nr 39 do styku z zachodnią granicą działki nr 38 obręb Pelczyce. Od tego miejsca biegnie dalej w kierunku północnym wzdłuż zachodniej granicy działek nr 38, 37, 36 obręb Pelczyce do styku z drogą wojewódzką nr 151 (działka drogowa nr 23/1 obręb Pelczyce). Od tego miejsca granica podąża w kierunku północnym wzdłuż tej drogi wojewódzkiej, aż do przedłużenia wschodniej granicy działki nr 277 obręb Jagów. W tym miejscu granica skręca na południe i biegnie wzdłuż wschodniej granicy działki nr 277, wschodniej i południowej granicy działki nr 47/1, południowej granicy działek nr 10/5 i 10/2, zachodniej i północnej granicy działki nr 10/77, zachodniej granicy działek nr 43/2, 39, 35, południowo-wschodniej granicy działek nr 5/1, 27/1, 27/2, 27/3, części wschodniej i południowej granicy działki nr 4 obręb Jagów. Następnie granica przecina działkę drogową nr 131/4 obręb Jagów i biegnie w kierunku południowym wzdłuż tej działki drogowej wschodnią

granicą działek nr 144/4, 175/24, 175/25, 272 do styku z drogą powiatową nr 1586Z. Od tego miejsca granica podąża dalej w kierunku południowym wzdłuż tej drogi powiatowej, aż do przedłużenia południowej granicy działki nr 194 obręb Jagów. Od tego miejsca granica biegnie wzdłuż części południowej granicy działki nr 194, wschodniej i części południowej granicy działki nr 195/2, wschodniej granicy działek nr 210, 209, 208, 207, 206, wschodniej i południowej granicy działki nr 205 obręb Jagów. Następnie granica obszaru przecina działkę drogową nr 228 i podążając w kierunku zachodnim, biegnie wzdłuż południowej granicy działki nr 238/14 obręb Jagów. Następnie granica skręca na północ, podążając wzdłuż zachodniej granicy działki nr 238/14 obręb Jagów; przecina drogę powiatową nr 1586Z (działka drogowa nr 185 obręb Jagów) i podąża dalej w kierunku północnym wzdłuż zachodniej granicy działki nr 175/23, części zachodniej i północnej granicy działki nr 135/5, części zachodniej granicy działki nr 133/3, części północnej granicy działki nr 133/1 obręb Jagów, zachodniej granicy działki nr 17/2 obręb Płotno, zachodniej i północnej granicy działki nr 9/2 obręb Płotno, północnej granicy działek nr 65, 8, 7, 6, 64 obręb Płotno, północno-zachodniej i południowo-wschodniej granicy działki nr 5 obręb Płotno, części południowo-wschodniej granicy działki nr 13/1 obręb Płotno, północnej granicy działek nr 12/1, 11/2, 63, 11/1, 19, 18 obręb Płotno, północnej i wschodniej granicy działki nr 5/5 obręb Płotno, wschodniej granicy działek nr 5/3 i 9/1 obręb Płotno, części północnej granicy działki nr 24/1 obręb Płotno. Następnie granica przecina drogę wojewódzką nr 151 (działka drogowa nr 62 obręb Płotno) i biegnie w kierunku południowym wzdłuż wschodniej granicy działki nr 24/4 obręb Płotno; następnie przecina działkę drogową nr 25 obręb Płotno i biegnie w kierunku wschodnim wzdłuż części północnej granicy działki nr 28 obręb Płotno, następnie skręca w kierunku północnym i biegnie wzdłuż części zachodniej granicy działki nr 27/6 oraz zachodniej granicy działek od nr 188 do nr 213 obręb Płotno, zachodniej i północnej granicy działki nr 214 obręb Płotno, zachodniej granicy działki nr 187 obręb Płotno i dalej wzdłuż części wschodniej granicy działki drogowej nr 143 obręb Płotno, aż do przedłużenia północnej granicy działki nr 155 obręb Płotno. Następnie podąża częścią zachodniej i północnej granicy działki nr 27/6 obręb Płotno, gdzie skręca w kierunku południowym wzdłuż wschodniej granicy działek nr 27/6, 31/2, 31/3, 31/4, 219, 225, 32/1 obręb Płotno; przecina działkę nr 36 obręb Płotno i biegnie dalej w kierunku południowym wzdłuż wschodniej granicy działek nr 52, 53, 54/5, 54/2 obręb Płotno; przecina działkę nr 43 obręb Płotno i biegnie dalej wzdłuż wschodniej granicy działek nr 269 i 10/1 obręb

Bolewice; przecina działkę nr 225 obręb Bolewice i biegnie dalej wzdłuż wschodniej granicy działki nr 16 obręb Bolewice; przecina działkę nr 231 obręb Bolewice, następnie biegnie wzdłuż wschodniej granicy działek nr 45, 249/1, 43, 248/1, 42, 41, 247/1, 106/2, 103/2, 103/1 obręb Bolewice, dochodząc do styku z drogą powiatową nr 2212Z (działka drogowa nr 254 obręb Bolewice). W tym miejscu granica obszaru skręca w kierunku wschodnim i biegnie wzdłuż tej drogi powiatowej, aż do przedłużenia południowej granicy działki nr 187 obręb Przekolno. Następnie granica obszaru biegnie wzdłuż wschodniej granicy działki nr 188/4 obręb Przekolno, aż do styku z drogą powiatową nr 2246Z i biegnie w kierunku południowym wzdłuż tej drogi powiatowej, aż do przedłużenia południowej granicy działki nr 146 obręb Będargowo. Dalej granica podąża na zachód wzdłuż południowej i zachodniej granicy działki nr 146 obręb Będargowo, południowej granicy działki nr 147 obręb Będargowo; przecina drogę powiatową nr 2214Z (działka drogowa nr 76/1 obręb Będargowo) i biegnie wzdłuż części południowej granicy działki nr 55 obręb Będargowo, wschodniej i południowej granicy działki nr 97/2 obręb Będargowo; przecina drogę powiatową nr 2215Z (działka drogowa nr 86 obręb Będargowo) i podąża wzdłuż wschodniej granicy działek nr 61 i 85/2 obręb Będargowo, północnej granicy działek nr 53/5, 53/4, 53/3 obręb Będargowo, wschodniej granicy działek nr 53/2 i 53/30 obręb Będargowo, części północnej granicy działki nr 52 obręb Będargowo, północnej granicy działki nr 78 obręb Będargowo oraz wzdłuż wschodniej granicy działek nr 56 i 75/1 obręb Będargowo. Następnie granica podąża wzdłuż południowej granicy działki nr 75/1 obręb Będargowo, przecina działkę drogową nr 78 obręb Będargowo i biegnie w kierunku południowym wzdłuż wschodniej granicy działek nr 38, 37, 25, 41, 40, 14, 10, 124, 6/1 obręb Będargowo; północną granicą działek nr 7/2 i 7/1 oraz wschodnią granicą działek nr 6/1, 163 i 5 obręb Będargowo do styku z drogą powiatową nr 2213Z (działka drogowa nr 2 obręb Krzynki). Od tego miejsca granica podąża w kierunku południowym wzdłuż tej drogi powiatowej, aż do przedłużenia południowej granicy działki nr 55/1 obręb Krzynki, a następnie biegnie w kierunku południowo-wschodnim wzdłuż działek drogowych nr 59, 78 i 74 obręb Krzynki do styku z granicą gminy Pelczyce, będącą jednocześnie południową granicą województwa zachodniopomorskiego. W tym miejscu granica skręca w kierunku południowo-zachodnim, a następnie północno-zachodnim, biegnąc wzdłuż granicy województwa do punktu styku południowej granicy gminy Pelczyce i wschodniej granicy gminy Barlinek, będącego jednocześnie początkiem opisu.

1.2 Jeżeli opis stanowi, że granica biegnie wzdłuż drogi lub działki drogowej oznacza to, że droga lub działka drogowa leżą poza obszarem chronionego krajobrazu.

2. Opis granicy obszaru chronionego krajobrazu "C" Barlinek w gminach: Nowogródek Pomorski, Myślibórz, Barlinek.

2.1 Granica bierze początek w punkcie styku południowej granicy gminy Nowogródek Pomorski z przedłużeniem zachodniej granicy działki nr 585/2 obręb Karsko i biegnie w kierunku północnym, wzdłuż działki drogowej nr 947 obręb Karsko do styku z południowo-zachodnią granicą działki nr 487/3 obręb Karsko. Następnie podąża wzdłuż południowo-zachodniej granicy działki nr 487/3 obręb Karsko i dalej wzdłuż działek drogowych nr 948 i 963 obręb Karsko, aż do przedłużenia południowej granicy działki nr 536/4 obręb Karsko. Następnie granica przecina drogę powiatową nr 2116Z (działka drogowa nr 969 obręb Karsko) i podąża dalej w kierunku północnym wzdłuż zachodniej granicy działek nr 533/1 obręb Karsko, nr 464 obręb Nowogródek Pomorski, nr 161/3, 161/2, 161/6, 160/4, 160/1, 160/3 obręb Sumiak do skrzyżowania dróg powiatowych nr 2143Z i 2113Z; następnie biegnie w kierunku północno-wschodnim wzdłuż drogi powiatowej nr 2143Z, aż do skrzyżowania z drogą powiatową nr 2111Z (działka drogowa nr 570 obręb Giżyn). Od tego miejsca granica podąża w tym samym kierunku wzdłuż zachodniej granicy działki nr 222/1 obręb Giżyn, części zachodniej granicy działki nr 582 obręb Giżyn, a następnie wzdłuż działek drogowych nr 573, 447/2, 447/1 obręb Giżyn; przecina działkę nr 412 obręb Giżyn i biegnie dalej wzdłuż działek drogowych nr 501 i 39 obręb Giżyn, aż do przedłużenia północnej granicy działki nr 275 obręb Giżyn. W tym miejscu granica wkracza na teren gminy Myślibórz; skręca w kierunku wschodnim i biegnie wzdłuż północnej i zachodniej granicy działek nr 824/3 oraz 824/1 obręb Sulimierz, stanowiących jednocześnie brzeg jeziora Sulimierskiego oraz wzdłuż zachodniej granicy działki nr 824/2 obręb Sulimierz, która dzieli jezioro na dwie części. Następnie granica obszaru podąża wzdłuż południowo-zachodniej granicy działki nr 822 obręb Sulimierz oraz zachodniej granicy działek nr 669, 340, 341, 342, 343/2, 344/2, 344/4 344/3, 345, 346/3, 585, 347, 348/1, 348/2, 349/1, 349/2, 350/1, 350/2, 351, 352/1, 352/2 obręb Sulimierz, docierając do granicy gmin Myślibórz i Lipiany. W tym miejscu granica skręca początkowo na wschód, a następnie na północ, podążając wzdłuż granicy tych gmin granicami działek: nr 352/2 i 584 obręb Sulimierz, nr 581, 42/2, 43/2, 43/1, 45, 3, 2/6, 2/5, 2/4, 2/3, 2/2, 2/1 obręb Prądnik. Następnie granica obszaru

opuszcza granicę gmin i skręcając w kierunku południowo-wschodnim biegnie wzdłuż działki drogowej nr 48 obręb Prądnik, aż do styku z północno-wschodnią granicą działki nr 28 obręb Prądnik i podąża wzdłuż północno-wschodniej granicy działek nr 28 obręb Prądnik oraz 1 i 533 obręb Sulimierz do styku z granicą gminy Myślibórz. Od tego miejsca granica podąża wzdłuż granicy gmin Myślibórz i Barlinek granicami działek nr 533, 22, 21, 541, 71/2, 544, 76/1, 546, 74/1, 547, 552, 91/1, 91/2, 682/7, 682/9, 682/8 obręb Sulimierz. Granica obszaru, dochodząc do południowo-wschodniej granicy działki nr 193 obręb Mostkowo, opuszcza granicę gmin i przecinając tą działkę, wkracza na teren gminy Barlinek, podążając wzdłuż południowo-wschodniej i wschodniej granicy działki nr 228/1 i wschodniej granicy działki nr 235 obręb Mostkowo. Następnie granica wkracza ponownie na teren gminy Nowogródek Pomorski i biegnie w kierunku południowym wzdłuż wschodniej granicy działek nr 4 i 33/5 obręb Kinice; przecina działkę nr 279 obręb Kinice. Następnie podąża wzdłuż zachodniej granicy działki nr 33/4 obręb Kinice, części zachodniej granicy działki nr 38/1 obręb Kinice, północnej granicy działek nr 104 i 106/1 obręb Kinice oraz wschodniej granicy działek nr 106/1, 106/2, 38/4, 124, 130, 131, 132/3, 132/4, 132/2, 133, 134, 135, 136, 137 obręb Kinice, następnie granica przecina drogę powiatową nr 2111Z (działkę drogową nr 151 obręb Kinice) i podąża dalej w kierunku południowym wzdłuż wschodniej granicy działek nr 189, 188, 187, 186 obręb Kinice. W tym miejscu granica ponownie wkracza na teren gminy Barlinek i biegnie wzdłuż wschodniej granicy działek nr 59/1 i 79 obręb Okunie, północnej granicy działek nr 72, 58/2, 85, 84, 57/2, 56/2 obręb Okunie i północno-wschodniej granicy działek nr 83/2, 82/2 i 114/1 obręb Okunie, a następnie wzdłuż wschodniej granicy działki nr 114/1 obręb Okunie. W tym miejscu granica obszaru po raz kolejny wkracza na teren gminy Nowogródek Pomorski i biegnie w kierunku południowym wzdłuż działki drogowej nr 493 obręb Karsko do styku z południową granicą działki nr 239/7 obręb Karsko, następnie południową granicą tej działki do styku z drogą powiatową nr 2145Z (działka drogowa nr 367 obręb Karsko). Od tego miejsca granica podąża wzdłuż tej drogi powiatowej w kierunku południowym, aż do przedłużenia południowej granicy działki nr 421/4 obręb Karsko, gdzie skręca w kierunku wschodnim wzdłuż południowej granicy działek nr 421/4, 421/5, 420, 419, 418, 417, 530, 529/4 obręb Karsko oraz południowo-wschodniej granicy działek nr 529/1, 528, 527, 932 obręb Karsko. Następnie granica przecina działkę drogową nr 521 obręb Karsko, podąża jej południowo-wschodnią granicą i biegnie dalej wzdłuż południowo-wschodniej granicy działki nr

520/56 obręb Karsko do styku z drogą powiatową nr 2113Z (działka drogowa nr 553/2 obręb Karsko). Granica obszaru biegnie od tego miejsca w kierunku południowym wzdłuż tej drogi powiatowej, aż do skrzyżowania z drogą powiatową nr 2116Z (działka drogowa nr 553/2 obręb Karsko) i biegnie dalej wzdłuż wschodniej granicy działek nr 600 i 609 obręb Karsko oraz północnej granicy działki nr 610/4 obręb Karsko; przecina działkę drogową nr 676 obręb Karsko i biegnie dalej wzdłuż działek drogowych nr 678 i 944 obręb Karsko, aż do styku z południową granicą gminy Nowogródek Pomorski, będącej jednocześnie granicą województwa zachodniopomorskiego i biegnie wzdłuż tej granicy w kierunku południowo-zachodnim, aż do punktu przedłużenia zachodniej granicy działki nr 585/2 obręb Karsko, stanowiącego jednocześnie początek opisu granicy.

2.2 Jeżeli opis stanowi, że granica biegnie wzdłuż drogi lub działki drogowej oznacza to, że droga lub działka drogowa leżą poza obszarem chronionego krajobrazu.

Przebieg granicy obszaru chronionego krajobrazu „Pojezierze Drawskie”

1. Granica obszaru bierze początek w gminie Drawsko Pomorskie w punkcie styku drogi wojewódzkiej nr 175 z drogą krajową nr 20 (działka drogowa nr 5 obręb Drawsko Pomorskie 14) i biegnie w kierunku północno-wschodnim wzdłuż drogi krajowej nr 20 do skrzyżowania z drogą wojewódzką nr 173 (działka drogowa nr 237/1 obręb Drawsko Pomorskie 6), dalej podąża wzdłuż tej drogi wojewódzkiej w kierunku północno-wschodnim, aż do przedłużenia zachodniej granicy działki nr 17 obręb Gogółczyn. W tym miejscu granica skręca w kierunku północno-zachodnim i biegnie wzdłuż zachodniej granicy działki nr 17 obręb Gogółczyn, części południowej i zachodniej granicy działki nr 4/70 obręb Drawsko Pomorskie 3, zachodniej i północno-zachodniej granicy działki nr 2 obręb Gogółczyn, północno-zachodniej granicy działki nr 3 obręb Gogółczyn, zachodniej granicy działek nr 94/10, 45, 44, 41/6, 8/4, 8/2 obręb Zarańsko, aż do styku z drogą powiatową nr 1952Z (działka drogowa nr 5/1 obręb Zarańsko). Od tego miejsca granica biegnie dalej w kierunku północno-zachodnim wzdłuż drogi powiatowej nr 1952Z, aż do skrzyżowania z działką nr 170 obręb Żółte (stanowiącej koryto rzeki Stara Rega). Od tego miejsca granica podąża wzdłuż zachodniej granicy działek nr 161/3, 169, 168, 167 obręb Żółte, południowo-zachodniej granicy działek nr 166, 165 obręb Żółte, zachodniej i północno-zachodniej granicy działki nr 164 obręb Żółte, północno-zachodniej granicy działek nr 162, 161/4, 161/3 obręb Żółte, zachodniej

granicy działek nr 270/1, 270/2, 269/2, 269/1, 268/1, 266/2, 266/4, 266/3, 258, 238/24, 238/13, 238/12, 238/11, 238/10, 238/9, 238/8, 238/6, 238/5, 238/4, 238/3, 238/2, 238/1 obręb Nętno, północno-zachodniej granicy działek nr 237, 167, 166/4, 166/3, 166/2, 166/6, 166/5 obręb Nętno i zachodniej granicy działek nr 160, 106/1, 105/2, 102/1, 100/3, 100/1, 99, 98/3, 98/2, 95, 93, 92/1, 138, 88/3, 88/4, 73, 81/2, 78/1, 78/2, 78/3, 76, 74, 72/1, 72/2, 71, 70, 69, 68/1, 68/2, 68/3, 68/4, 68/5, 68/6, 17, 16/3, 16/4, 693 obręb Nętno. Następnie granica biegnie dalej w kierunku północnym wzdłuż zachodniej granicy działek nr 401/7 i 405 obręb Łabędzie, północnej granicy działki nr 408 obręb Łabędzie, zachodniej granicy działki nr 406/9 i północno-zachodniej granicy działek nr 406/8, 406/7, 412, 413/2, 413/1, 414, 408, 415/3, 416/2, 416/3 obręb Łabędzie, aż do styku z drogą wojewódzką nr 162 (działka drogowa nr 17/1 obręb Łabędzie). Granica podąża dalej w kierunku północnym wzdłuż tej drogi wojewódzkiej do skrzyżowania z drogą powiatową nr 1080Z i biegnie dalej tą drogą powiatową w kierunku wschodnim przez teren gminy Drawsko Pomorskie, a następnie gminy Brzeżno, aż do przedłużenia północno-zachodniej granicy działki nr 645/1 obręb Karsibór. Następnie granica biegnie w kierunku wschodnim północno-zachodnią i wschodnią granicą działki nr 645/1 obręb Karsibór, północno-zachodnią granicą działki nr 650 obręb Karsibór, północno-zachodnią i wschodnią granicą działki nr 649 obręb Karsibór i północno-zachodnią granicą działek nr 655, 654/1, 653/3 obręb Karsibór; następnie przecina rzekę Regę i wkracza na teren gminy Świdwin, podążając dalej w kierunku wschodnim północną i wschodnią granicą działki nr 653/5 obręb Rycerzewko, a następnie w kierunku północno-wschodnim wzdłuż działek nr 6 obręb Rycerzewko i 17 obręb Kapice, stanowiących koryto rzeki Regi do styku z zachodnią granicą działki nr 2/4 obręb Rycerzewko. W tym miejscu granica opuszcza koryto rzeki Regi i podąża w kierunku północnym zachodnią granicą działek nr 2/4 i 2/2 obręb Rycerzewko, aż do styku z drogą powiatową nr 1082Z (działka drogowa nr 4 obręb Rycerzewko). Od tego miejsca granica podąża w kierunku wschodnim wzdłuż tej drogi powiatowej przez terytorium gmin Świdwin, a następnie Połczyn-Zdrój, aż do skrzyżowania z drogą wojewódzką nr 173 (działka drogowa nr 46/2 obręb Gawroniec). W tym miejscu granica skręca w kierunku północnym i biegnie wzdłuż tej drogi wojewódzkiej, aż do przedłużenia północnej granicy działki nr 4/4 obręb Połczyńska. W tym miejscu granica skręca w kierunku wschodnim i biegnie północną granicą działek nr 4/4, 4/6, 4/10, 4/12 obręb Połczyńska do styku z drogą wojewódzką nr 163 (działka drogowa nr 10 obręb Połczyńska). Następnie granica skręca w kierunku północnym i biegnie

wzdłuż tej drogi wojewódzkiej, aż do przedłużenia północnej granicy działki nr 22/1 obręb Polczyńska i dalej w kierunku wschodnim północną granicą działek nr 22/1 i 22/2 obręb Polczyńska do styku z drogą powiatową nr 1094Z (działka drogowa nr 76/1 obręb Polczyn-Zdrój 6). Od tego miejsca granica podąża w kierunku południowym wzdłuż tej drogi powiatowej, aż do przedłużenia południowej granicy działki nr 45 obręb Ogrodno. Dalej granica podąża wschodnią granicą działek nr 46 obręb Ogrodno, 179 obręb Gaworkowo oraz 11 obręb Czarnkowie i biegnie dalej w kierunku południowym wzdłuż działki drogowej nr 17 obręb Czarnkowie, skręca wzdłuż południowo-zachodniej granicy działki nr 365/4 obręb Czarnkowie do styku z południowo-zachodnią granicą działki nr 356/1 obręb Popielewo. W tym miejscu granica skręca w kierunku północno-zachodnim i biegnie wzdłuż południowo-zachodniej granicy działki nr 356/1 obręb Popielewo i dalej wzdłuż północnej i wschodniej granicy tej działki, a następnie północno-wschodnią granicą działek nr 361/5 i 362 obręb Czarnkowie, zachodnią i północno-wschodnią granicą działki nr 306 obręb Popielewo, północno-wschodnią i wschodnią granicą działki nr 366/3 obręb Czarnkowie oraz północno-wschodnią granicą działek nr 365, 371 i 376 obręb Czarnkowie. Następnie granica obszaru podąża północno-zachodnią, północną i wschodnią granicą działki nr 374 obręb Kocury, wschodnią granicą działki nr 394 obręb Kocury i wkracza na teren gminy Czaplinek, biegnąc wzdłuż wschodniej granicy działki nr 411 obręb Stare Gonno, północno-wschodniej granicy działek nr 410 i 409 obręb Stare Gonno, wschodniej granicy działek nr 408, 423/1, 437/1, 437/2 obręb Stare Gonno oraz wschodniej granicy działki nr 91 obręb Prosino. W tym miejscu granica przecina drogę powiatową nr 1276Z (działka drogowa nr 103/3 obręb Prosino) i biegnie w kierunku południowym wzdłuż wschodniej granicy działek nr 82, 501/1, 502/1, 86, 89, 113, 68 obręb Prosino. Następnie przecina działkę nr 46/1 obręb Prosino, docierając do wschodniej granicy działki nr 66/1 obręb Prosino i biegnie dalej w kierunku południowym wzdłuż działek drogowych nr 65/1 obręb Prosino i 211 obręb Prosinko, aż do styku z drogą powiatową nr 1973Z (działka drogowa nr 209/2 obręb Prosinko). Od tego miejsca granica podąża w kierunku południowo-wschodnim wzdłuż tej drogi powiatowej, aż do przedłużenia południowo-wschodniej granicy działki nr 215a obręb Prosinko i biegnie dalej w kierunku wschodnim wzdłuż północno-wschodniej granicy działki nr 207/2 obręb Prosinko, północnej granicy działki nr 268 obręb Prosinko oraz północnej, wschodniej i południowo-wschodniej granicy działki nr 206/2 obręb Prosinko, do styku z działką nr 217 obręb Prosinko, stanowiącej koryto rzeki Drawy. Od tego

miejsca granica podąża w kierunku południowym wzdłuż tej działki do przedłużenia wschodniej granicy działki nr 205 obręb Prosinko. W tym miejscu granica opuszcza koryto rzeki Drawy i podąża wzdłuż wschodniej granicy działek nr 205 i 262 obręb Prosinko, północno-zachodniej i południowo-wschodniej granicy działki nr 204 obręb Prosinko do styku z działką nr 218 obręb Prosinko i biegnie od tego miejsca w kierunku wschodnim wzdłuż północnej granicy działek nr 218, 220/2, 193 obręb Prosinko do styku z działką nr 221 obręb Prosinko. W tym miejscu granica skręca w kierunku północnym, biegnąc wzdłuż zachodniej granicy działki nr 221 obręb Prosinko, następnie skręca w kierunku wschodnim i podąża wzdłuż północno-wschodniej granicy działek nr 221, 192, 222, 188/1 obręb Prosinko, północnej granicy działek nr 187, 223, 186, 183/3, 255, 182, 181, 180/1, 180/2, 180/4, 180/1, 179/1 i 177/1 obręb Prosinko. Następnie granica obszaru biegnie wzdłuż wschodniej granicy działek nr 177/1 obręb Prosinko, 41/1 i 49 obręb Kuźnica Drawska. W tym miejscu granica skręca w kierunku północno-wschodnim i podąża wzdłuż działki drogowej nr 293/1 obręb Czarne Wielkie, aż do styku z drogą powiatową nr 1095Z (działka drogowa nr 57/1 obręb Czarne Wielkie), biegnąc tą drogą w kierunku północnym, aż do skrzyżowania z drogą powiatową nr 1251Z (działka drogowa nr 378 obręb Czarne Wielkie). W tym miejscu granica skręca w kierunku południowo-wschodnim i biegnie wzdłuż tej drogi powiatowej, wkraczając na teren gminy Barwice. Na przedłużeniu północnej granicy działki nr 142/6 obręb Polne granica opuszcza drogę powiatową nr 1251Z i biegnie w kierunku południowo-wschodnim wzdłuż północno-wschodniej granicy działek nr 142/6, 142/4, 145, 146/3, 146/2, 147/2 obręb Polne do styku z drogą wojewódzką nr 171 (działka drogowa nr 236 obręb Polne); następnie biegnie w kierunku południowo-zachodnim wzdłuż tej drogi wojewódzkiej do skrzyżowania z drogą powiatową nr 1278Z (działka drogowa nr 238 obręb Polne). W tym miejscu granica obszaru skręca w kierunku południowo-wschodnim, podążając wzdłuż tej drogi powiatowej i wkracza na teren gminy Borne Sulinowo. Następnie biegnie dalej w kierunku południowo-wschodnim wzdłuż drogi powiatowej nr 1278Z, aż do przedłużenia północnej granicy działki nr 364 obręb Komorze, następnie granica podąża w kierunku wschodnim wzdłuż północnej granicy działek nr 364, 363, 362, 361 obręb Komorze, północnej granicy działek nr 360/3, 822/1, 359/1, 358/3 obręb Łubowo i w kierunku północno-wschodnim wzdłuż północno-zachodniej granicy działek nr 264/4, 264/3, 357 obręb Piława, północno-zachodniej granicy działek nr 340/2, 339/2, 338, 322/2, 321/2, 300/2 obręb Okole, północno-zachodniej granicy działek nr 299/2, 100, 101/1 obręb Uniemino. W tym

miejscu przecina drogę powiatową nr 1280Z i podąża dalej, w kierunku północnym wzdłuż zachodniej granicy działek nr 79/5, 79/4, 108, 73/2, 73/1, 74/9, 74/7, 74/5, 74/3, 74/1, 75 obręb Uniemino; północno-zachodniej granicy działek nr 75, 54, 53; północnej granicy działek nr 52, 51/26, 51/25, 51/24, 51/23, 113, 16, 17, 18, 19, 20, 21, 114, 249/4, 129/8, 23/2, 23/1, 25, 117, 29 obręb Uniemino; północno-zachodniej i południowo-wschodniej granicy działki nr 249/2 obręb Uniemino. Następnie, w miejscu skrzyżowania dróg powiatowych nr 1266Z (działka drogowa nr 2 obręb Juchowo) i 1282Z (działka drogowa nr 1 obręb Juchowo) granica obszaru skręca w kierunku północnym i biegnie wzdłuż drogi powiatowej nr 1266Z, aż do skrzyżowania z drogą powiatową nr 1284Z (działka drogowa nr 17/3 obręb Juchowo). W tym miejscu granica obszaru skręca w kierunku północno-zachodnim i biegnie dalej wzdłuż drogi powiatowej nr 1266Z; wkracza ponownie na teren gminy Barwice i podążając w kierunku północnym drogą powiatową nr 1266Z dociera do skrzyżowania z drogą wojewódzką nr 172 (działka drogowa nr 5 obręb Knyki). W tym miejscu granica skręca w kierunku wschodnim i biegnie wzdłuż tej drogi wojewódzkiej, wkraczając ponownie na teren gminy Borne Sulinowo, a następnie na teren gminy Szczecinek i podąża dalej wzdłuż drogi wojewódzkiej nr 172 w kierunku wschodnim, aż do przedłużenia wschodniej granicy działki nr 700/8 obręb Parsęcko. W tym miejscu granica skręca w kierunku południowo-zachodnim i biegnie wzdłuż południowo-wschodniej granicy działek nr 700/8, 323, 582 obręb Parsęcko, wschodniej i południowej granicy działki nr 324 obręb Parsęcko, południowo-wschodniej granicy działek nr 338, 583, 335 obręb Parsęcko; przecina Kanał Radacki (działka nr 680 obręb Parsęcko) i dociera do przedłużenia północno-wschodniej granicy działki nr 201/21 obręb Kucharowo gmina Borne Sulinowo. Od tego miejsca granica podąża w kierunku południowo-wschodnim wzdłuż działki drogowej nr 585/1 obręb Parsęcko gmina Szczecinek do styku z punktem przedłużenia południowo-wschodniej granicy działki nr 201/25 obręb Kucharowo i wkraczając na teren gminy Borne Sulinowo, biegnie w kierunku południowym wzdłuż południowo-wschodniej granicy działki nr 201/25 obręb Kucharowo, wschodniej i południowej granicy działki nr 87/2 obręb Kucharowo, południowo-zachodniej granicy działki nr 201/22 obręb Kucharowo, południowo-wschodniej granicy działki nr 87/1 obręb Kucharowo, wschodniej granicy działek nr 89 i 92 obręb Kucharowo do styku z północno-zachodnią granicą działki nr 2 obręb Kucharowo. W tym miejscu granica skręca w kierunku północnym, podążając wzdłuż północno-zachodniej granicy działki nr 2, zachodniej i północno-zachodniej granicy działki nr 682/9 oraz północno-zachodniej granicy

działek nr 682/6 i 86/1 obręb Parsęcko gmina Szczecinek; przecina Kanał Radacki (działka nr 680 obręb Parsęcko) i biegnie dalej wzdłuż zachodniej granicy działek nr 673/2, 673/1, 674, 675 obręb Parsęcko. Następnie skręca w kierunku wschodnim – wzdłuż północnej granicy działki nr 675 obręb Parsęcko oraz północnym – wzdłuż północno-zachodniej granicy działki nr 677/25 i południowo-zachodniej granicy działki nr 313 obręb Parsęcko, osiągając ponownie drogę wojewódzką nr 172. Od tego miejsca granica biegnie ponownie w kierunku wschodnim wzdłuż drogi wojewódzkiej nr 172, wkraczając na teren gminy Miasto Szczecinek i podąża wspomnianą drogą wojewódzką, aż do skrzyżowania z ul. Kościuszki (działka drogowa nr 4/1 obręb Szczecinek 12). Od tego miejsca granica podąża w kierunku południowo-wschodnim wzdłuż ul. Kościuszki działkami drogowymi nr 4/2 i 5 obręb Szczecinek 12 oraz 293 i 279/2 obręb Szczecinek 13, aż do przedłużenia południowo-wschodniej granicy działki nr 290/2 obręb Szczecinek 13. Następnie granica biegnie wzdłuż ul. Jasnej działką drogową nr 289 obręb Szczecinek 13, wzdłuż ul. Ordon działkami drogowymi nr 65 i 408 obręb Szczecinek 13 i skręca w kierunku południowym, biegnąc wzdłuż ul. Mickiewicza działkami drogowymi nr 435 i 535 obręb Szczecinek 13, a następnie wzdłuż ul. Marszałka Piłsudskiego działkami drogowymi nr 921 obręb Szczecinek 13 i 268 obręb Szczecinek 20, aż do skrzyżowania z ul. Szczecińską. Od tego miejsca granica obszaru podąża w kierunku południowym wzdłuż ul. Szczecińskiej działką drogową nr 322 obręb Szczecinek 20, a następnie biegnie w tym samym kierunku wzdłuż drogi krajowej nr 20, począwszy od przedłużenia północnej granicy działki nr 92 obręb Szczecinek 12. Biegąc wzdłuż tej drogi krajowej w kierunku południowym, granica obszaru ponownie wkracza na teren gminy Szczecinek, a następnie gminy Borne Sulinowo i dochodzi do miejscowości Śmiadowo. W punkcie przedłużenia wschodniej granicy działki nr 5 obręb Dąbrowica granica opuszcza drogę krajową nr 20 i skręca w kierunku południowo-zachodnim, biegnąc wzdłuż wschodniej i południowej granicy działki nr 5 obręb Dąbrowica, wschodniej i południowej granicy działki nr 4/2 obręb Dąbrowica, południowej granicy działki nr 10 obręb Dąbrowica, południowo-zachodniej granicy działki nr 9/3 obręb Dąbrowica do styku z wschodnią granicą działki nr 348 obręb Dąbrowica. Od tego miejsca granica podąża w kierunku południowo-zachodnim wzdłuż części wschodniej granicy tej działki oraz wzdłuż południowo-wschodniej granicy działek nr 382 i 19/30 obręb Dąbrowica, a następnie południowo-zachodniej granicy działek nr 19/30, 19/32, 203 obręb Dąbrowica, południowo-wschodniej granicy działki nr 19/34 obręb Dąbrowica, aż do styku z drogą powiatową nr 1289Z (działka drogowa nr

394 obręb Dąbrowica). W tym miejscu granica skręca w kierunku południowo-wschodnim i biegnie wzdłuż tej drogi powiatowej, aż do przedłużenia wschodniej granicy działki nr 207 obręb Dąbrowica. Następnie granica biegnie wzdłuż wschodniej granicy tej działki, części północnej granicy działki nr 265 obręb Piława (działka pod wodami jeziora Pile), północnej granicy działki nr 200/2 obręb Śmiadowo, północnej granicy działki nr 165 obręb Krągi, części wschodniej granicy działki nr 265 obręb Piława, wschodniej granicy działki nr 32 obręb Borne Sulinowo 01, północnej i wschodniej granicy działki nr 33/2 obręb Borne Sulinowo 01, południowej granicy działek nr 6, 33/1, 34/2 oraz wschodniej, południowej i zachodniej granicy działki nr 36/1 obręb Borne Sulinowo 01 do styku z częścią zachodniej granicy działki nr 34/2 obręb Borne Sulinowo 01. Granicą tej działki granica obszaru dociera do południowego brzegu jeziora Pile (działka nr 265 obręb Piława) i podąża wzdłuż jego brzegów (po granicy działki ewidencyjnej) w kierunku północnym, a następnie zachodnim, aż do styku z południową granicą działki nr 7/8 obręb Borne Sulinowo 04. Następnie granica obszaru podąża w kierunku zachodnim wzdłuż południowej granicy działki nr 7/8 obręb Borne Sulinowo 04 i dalej południowym brzegiem jeziora Pile (po granicy działki ewidencyjnej), aż do przedłużenia południowej granicy działki nr 1/23 obręb Liszkowo. Od tego miejsca granica biegnie wzdłuż południowej granicy działek nr 1/23, 2/3, 388, 389/2, 390/2 obręb Liszkowo, aż do styku z drogą krajową nr 20 (działka drogowa nr 399 obręb Liszkowo). Następnie granica podąża wzdłuż drogi krajowej nr 20, skręcając w kierunku południowo-zachodnim, aż do skrzyżowania z drogą powiatową nr 1278Z. Od tego miejsca granica biegnie wzdłuż tej drogi powiatowej w kierunku północno-zachodnim, aż do skrzyżowania z drogą powiatową nr 1252Z (działka drogowa nr 296/1 obręb Rakowo) i skręca w kierunku zachodnim, biegnąc wzdłuż tej drogi powiatowej do przedłużenia południowo-wschodniej granicy działki nr 112/3 obręb Rakowo. W tym miejscu granica opuszcza drogę powiatową i podąża w kierunku zachodnim wzdłuż działek drogowych nr 293 i 5 obręb Rakowo, wschodniej i południowej granicy działki nr 21/3 obręb Rakowo, południowej granicy działek nr 22/4, 23/4, 24/4, 25/3 obręb Rakowo; następnie granica wkracza ponownie na teren gminy Czaplinek i biegnie wzdłuż południowej granicy działek nr 25/2, 26/2, 291/11, 20/1, 291/7, 291/9 obręb Sikory, południowo-zachodniej granicy działek nr 291/7, 291/12, 291/4, 291/3, 291/6, 288/2 obręb Sikory, południowej granicy działek nr 285/2, 286/1, 279/2, 234, 233, 232, 231, 230 obręb Sikory. Następnie granica przecina działkę drogową nr 298 obręb Sikory i skręcając w kierunku południowo-wschodnim, biegnie wzdłuż północnej granicy

działek nr 322, 324/6, 324/7 obręb Sikory, północno-wschodniej granicy działek nr 324/8 i 324/1 obręb Sikory, północnej granicy działek nr 326/3, 326/2, 328/4, 328/3 obręb Sikory, południowo-wschodniej i wschodniej granicy działki nr 328/5 obręb Sikory. W tym miejscu granica skręca w kierunku południowym i biegnie wzdłuż wschodniej granicy działki nr 328/6 obręb Sikory, wschodniej i południowej granicy działki nr 328/11 obręb Sikory; następnie granica biegnie dalej w kierunku południowym wzdłuż części wschodniej granicy działki nr 30/1 obręb Kołomąt oraz wschodniej granicy działki nr 563 obręb Kołomąt, stanowiącej jednocześnie wschodni brzeg jeziora Dołgie Wielkie, do styku z granicą działki nr 2/20 obręb Kołomąt. W tym miejscu granica obszaru skręca w kierunku północno-wschodnim, biegnąc wzdłuż północno-zachodniej granicy działki nr 2/20 obręb Kołomąt, a następnie wzdłuż północno-wschodniej granicy tej działki i skręca w kierunku południowo-zachodnim, podążając wschodnią granicą działek nr 2/20 i 2/10 obręb Kołomąt, wschodnią granicą działek nr 2 i 3 obręb Czaplonek 4, wschodnią i południową granicą działki nr 5/2 obręb Czaplonek 4, południową granicą działek nr 2 i 1/2 obręb Czaplonek 4, aż do miejsca skrzyżowania drogi krajowej nr 20 z drogą powiatową nr 2001Z (działka drogowa nr 7 obręb Czaplonek 4). Od tego miejsca granica biegnie wzdłuż tej drogi powiatowej w kierunku południowym, aż do przedłużenia północno-wschodniej granicy działki nr 14 obręb Czaplonek 4 i podąża dalej wzdłuż północno-wschodniej granicy tej działki, wschodniej granicy działek nr 13 i 15/1 obręb Czaplonek 4; następnie przecina drogę wojewódzką nr 163 (działka drogowa nr 4 obręb Czaplonek 7) i biegnie dalej wzdłuż wschodniej granicy działki nr 30/1 obręb Czaplonek 7, wschodniej i południowej granicy działki nr 6/3 obręb Czaplonek 7, południowej granicy działki nr 7 obręb Czaplonek 7, południowej i zachodniej granicy działki nr 19/3 obręb Czaplonek 7. Następnie podąża wzdłuż południowej granicy działek nr 3, 29, 28/1, 27, 26, 25, 24, 23, 22/2, 22/1 obręb Czaplonek 7. Następnie granica przecina drogę wojewódzką nr 177 (działka drogowa nr 1/6 obręb Czaplonek 8) i biegnie w kierunku południowo-zachodnim wzdłuż wschodniej granicy działek nr 2/4 i 2/5 obręb Czaplonek 6, południowo-wschodniej granicy działek nr 2/6, 3, 4, 5, 7, 6, 7 obręb Czaplonek 6, południowo-wschodniej granicy działek nr 57/3 i 12/15 obręb Niwka, południowo-wschodniej granicy działek nr 57, 92/5, 111, 91 obręb Pławno, południowej granicy działki nr 58/1 obręb Żeliszawie; przecina drogę powiatową nr 2000Z (działka drogowa nr 2/2 obręb Żeliszawie) i biegnie w kierunku zachodnim wzdłuż południowej granicy działek nr 59/4, 177/13, 177/12, 177/11, 177/14, 177/9, 177/20, 177/19, 177/18, 177/7, 177/6, 177/5, 177/28, 177/29, 177/30,

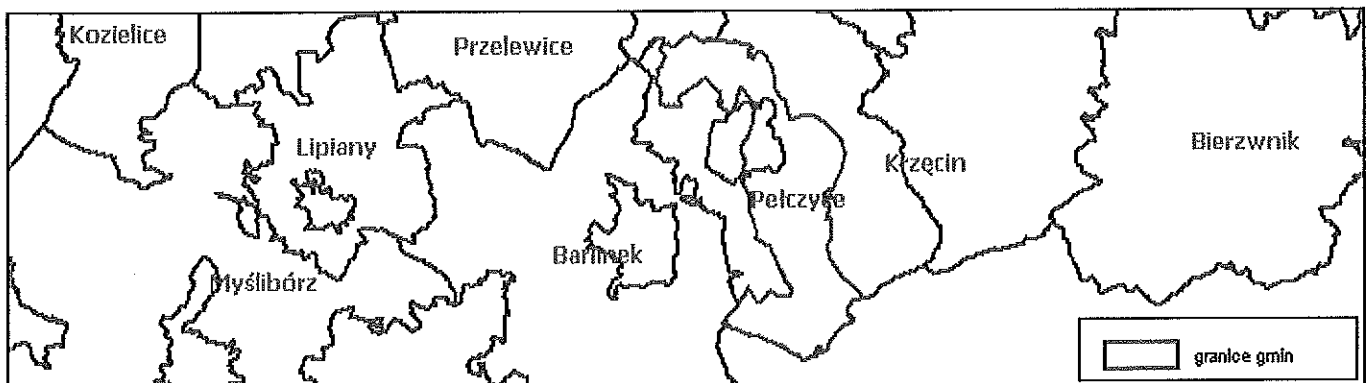
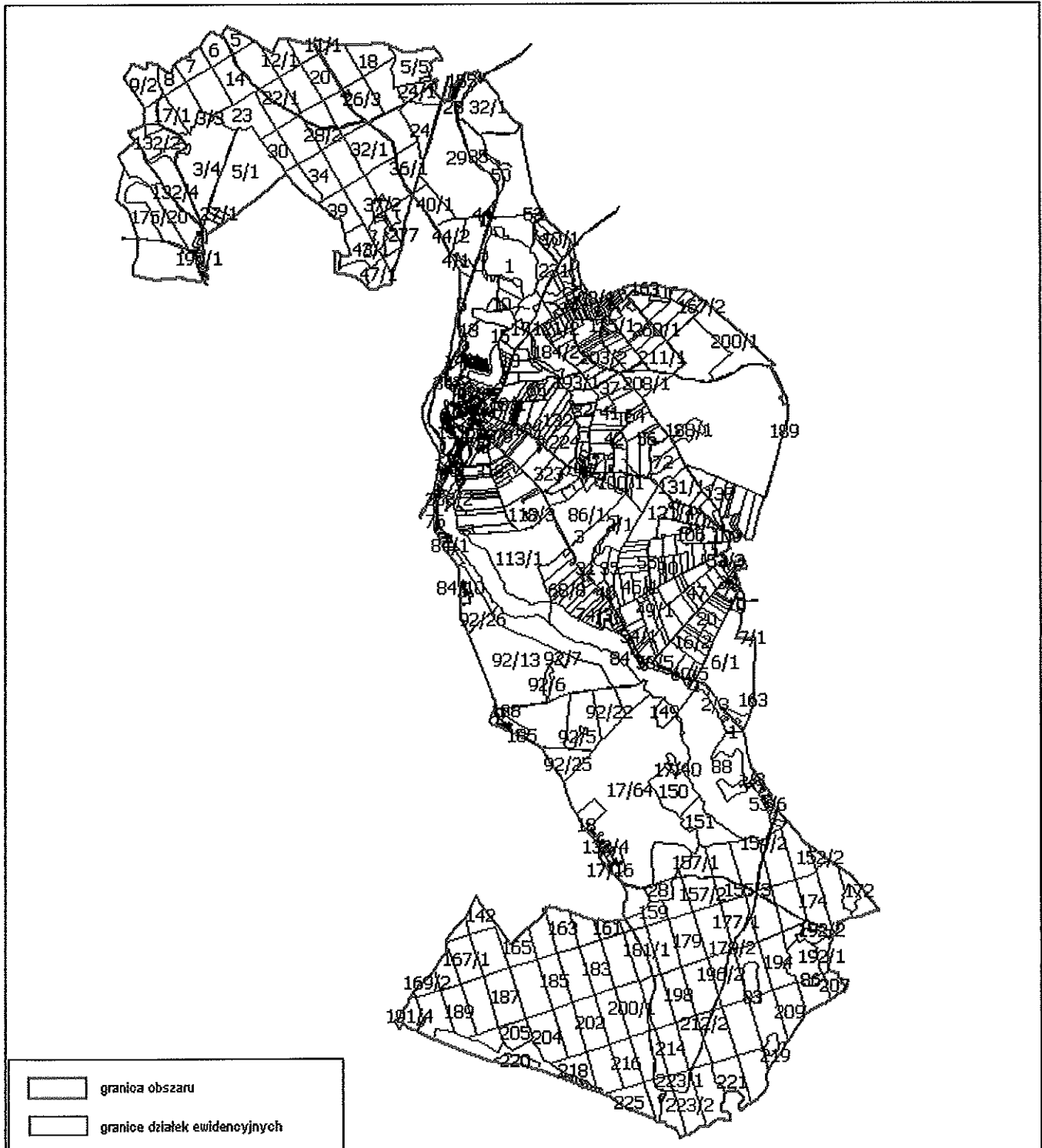
177/24, 177/23, 177/22, 177/21, 59/4, 2/1, 59/1, 13/4, 13/3, 29/1, 29/2, 27, 26, 25, 24, 23, 22, 20/1, 19, 17/1, 17, 180, 128, 127, 176/1, 43/4, 43/5, 47/1, 46/1, 120, 51/4, 51/2, 39/4 obręb Żeliszawie. Następnie granica wkracza na teren gminy Złoceniec i biegnie wzdłuż południowej granicy działek nr 39/2, 40, 41/1, 28, 29/1, 21/1, 13, 120 obręb Bobrowo i południowo-zachodniej granicy działki nr 3/4 obręb Bobrowo, do styku z drogą powiatową nr 1998Z. Od tego miejsca granica podąża wzdłuż tej drogi powiatowej w kierunku południowo-zachodnim, a następnie południowo-wschodnim, aż do przedłużenia północnej granicy działki nr 84/3 obręb Bobrowo. Od tego miejsca granica podąża wzdłuż północno-wschodniej granicy działek nr 84/3, 97, 112 obręb Bobrowo, północno-zachodniej granicy działki nr 126 obręb Bobrowo, północno-zachodniej i wschodniej granicy działek nr 125 i 141/2 obręb Bobrowo. W tym miejscu granica wkracza na teren gminy Wierzchowo i biegnie wzdłuż wschodniej i południowo-zachodniej granicy działki nr 141/1 obręb Wierzchowo, południowo-zachodniej granicy działki nr 142/1 obręb Wierzchowo, wschodniej granicy działek nr 602, 765, 158/4 obręb Wierzchowo do styku z drogą powiatową nr 2009Z. Następnie biegnie w kierunku południowo—zachodnim i zachodnim wzdłuż tej drogi powiatowej do skrzyżowania z drogą powiatową nr 1994Z (działka drogowa nr 613/2 obręb Wierzchowo). Następnie granica podąża wzdłuż wschodniej granicy działek nr 247, 249/2, 249/1 obręb Wierzchowo do styku z drogą powiatową nr 1991Z (działka drogowa nr 614/2 obręb Wierzchowo) i biegnie wzdłuż tej drogi powiatowej w kierunku południowo-zachodnim, aż do przedłużenia południowo-zachodniej granicy działki nr 274/2 obręb Wierzchowo. Od tego miejsca granica podąża wzdłuż południowej granicy działek nr 275, 276/1, 276/2, 649/2, 298, 299, 300, 301/1, 303, 304/1, 654, 687, 854/5 obręb Wierzchowo, wschodniej i części południowej granicy działki nr 862/2 obręb Wierzchowo, południowo-wschodniej granicy działek nr 944/1, 944/2, 944/3, 388/1, 773/2, 388/2, 773/7 obręb Wierzchowo, docierając do skrzyżowania drogi powiatowej nr 1985Z i 1986Z (działka drogowa nr 891 obręb Wierzchowo). Następnie granica biegnie wzdłuż drogi powiatowej nr 1985Z w kierunku południowym i południowo-zachodnim. Wkraczając na teren gminy Kalisz Pomorski, granica podąża dalej wzdłuż tej drogi powiatowej, aż do przedłużenia zachodniej granicy działki nr 492/1 obręb Sienica; od tego miejsca granica biegnie wzdłuż południowej granicy działek nr 86, 492/3, 87, 492/2, 89/2, 90, 91, 89/1, 94, 93, 92/6, 92/4 obręb Sienica. Następnie granica podąża w kierunku północno-zachodnim wzdłuż południowo-zachodniej granicy działek nr 50/1, 45, 46/4, 46/3, 46/2, 46/1, 42, 47, 48, 49/1, 49/2, 51/1 obręb

Sienica; przecina działkę drogową nr 38 obręb Sienica i biegnie dalej wzdłuż południowej granicy działki nr 37/1 i południowo-zachodniej granicy działek nr 725/1 i 720/1 obręb Sienica. W tym miejscu granica wkracza ponownie na teren gminy Drawsko Pomorskie i biegnie w kierunku północnym wzdłuż południowo-zachodniej granicy działek nr 720/2, 715, 660 obręb Żołędowo i zachodniej granicy działek nr 660, 474, 447 obręb Żołędowo; następnie granica przecina rzekę Drawę (działka nr 6 obręb Karwice) i biegnie od tego miejsca w kierunku zachodnim wzdłuż południowej granicy działek nr 440, 441 i 442 obręb Karwice. Od tego miejsca granica podąża na północ wzdłuż zachodniej granicy działek nr 442, 410, 342, 268, 256, 41/11 obręb Karwice, południowo-zachodniej granicy działek nr 41, 42, 43, 44, 45, 46, 47, 48 obręb Karwice do styku z drogą wojewódzką nr 175 (działka drogową nr 7 obręb Konotop). Od tego miejsca granica podąża w kierunku północnym wzdłuż tej drogi wojewódzkiej, aż do punktu styku z drogą krajową nr 20 (działka drogową nr 5 obręb Drawsko Pomorskie 14), który stanowi początek opisu granicy.

2. Jeżeli opis stanowi, że granica biegnie wzdłuż drogi lub działki drogowej oznacza to, że droga lub działka drogową leżą poza obszarem chronionego krajobrazu.

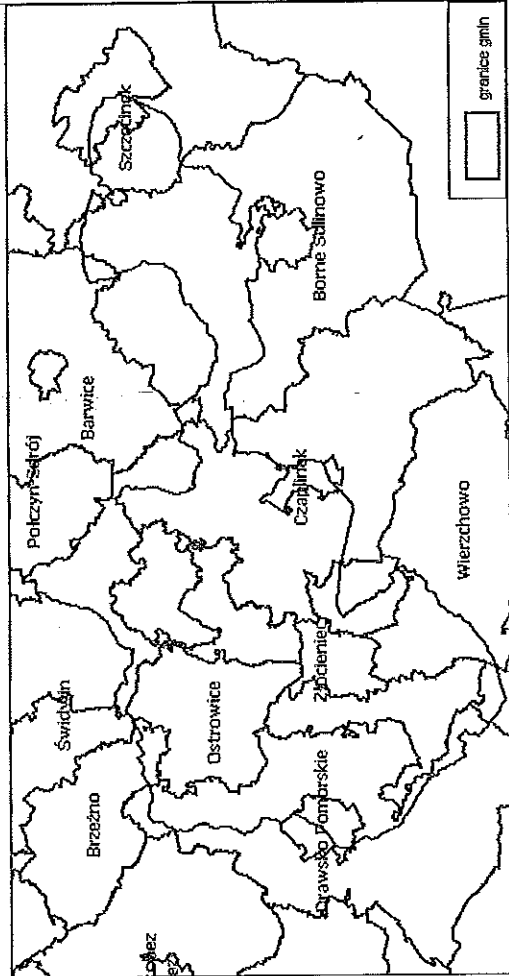
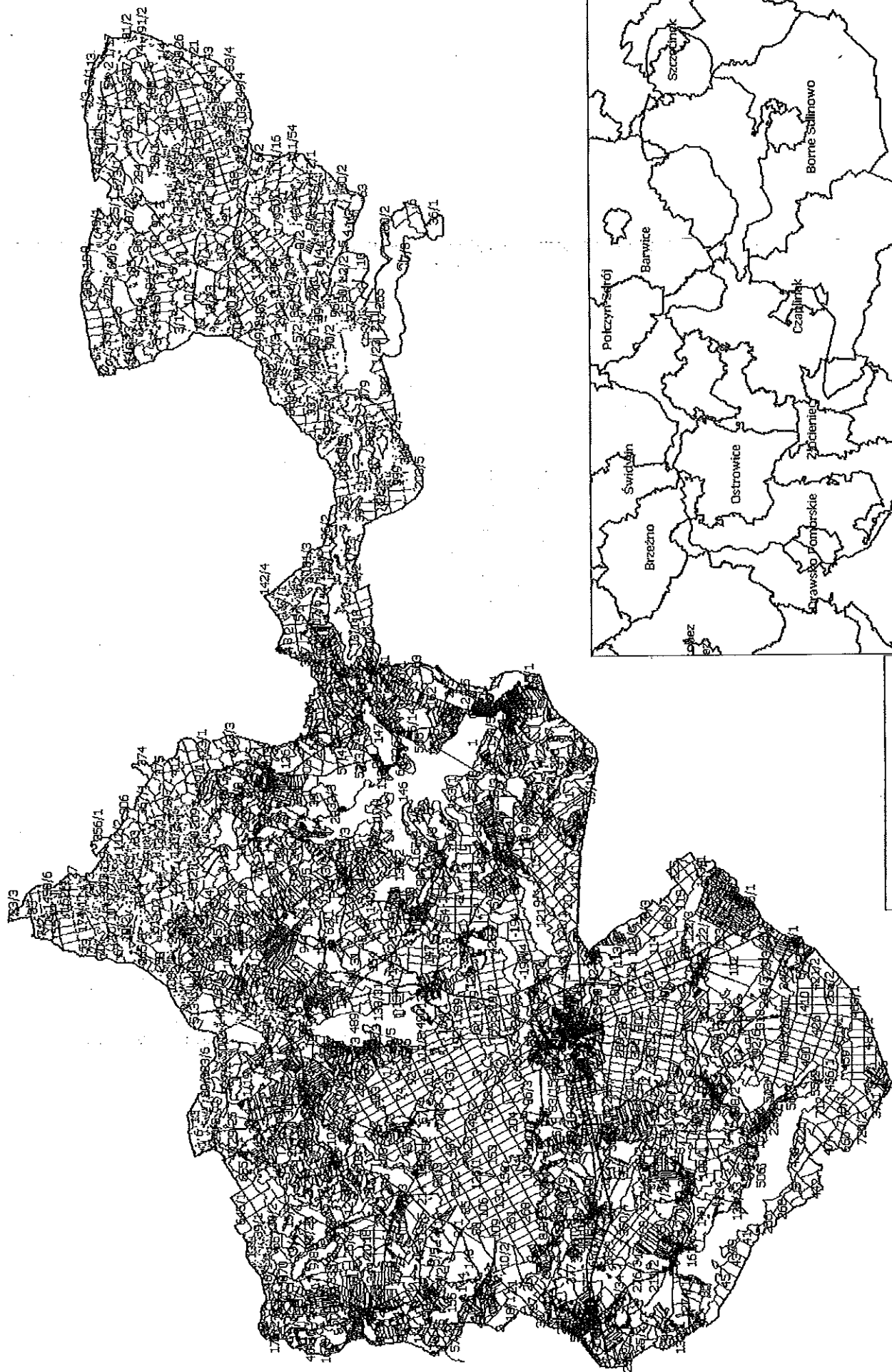


6a. Przebieg granicy obszaru chronionego krajobrazu "C" Barlinek w gminie Pelczyce






7. Przebieg granicy obszaru chronionego krajobrazu Pojezierze Drawskie



granica obszaru
granice gmin



Obszar chronionego krajobrazu "C" Barłnek - w gminie Pelczyce

Lp.	długość geograficzna	szerokość geograficzna	Lp.	długość geograficzna	szerokość geograficzna	Lp.	długość geograficzna	szerokość geograficzna
1.	15.2443	53.0965	63.	15.2965	53.0878	125.	15.3051	53.0906
2.	15.2462	53.0959	64.	15.2967	53.0877	126.	15.3062	53.0907
3.	15.2464	53.096	65.	15.2967	53.0876	127.	15.3066	53.0905
4.	15.248	53.0973	66.	15.2973	53.0872	128.	15.3089	53.0903
5.	15.2504	53.0965	67.	15.2979	53.0869	129.	15.307	53.0902
6.	15.2529	53.0956	68.	15.2981	53.0869	130.	15.3071	53.0901
7.	15.2543	53.0952	69.	15.2993	53.0868	131.	15.3073	53.09
8.	15.2551	53.0949	70.	15.2996	53.0867	132.	15.3077	53.0897
9.	15.2557	53.0946	71.	15.2997	53.0869	133.	15.3079	53.0896
10.	15.2562	53.0943	72.	15.2997	53.087	134.	15.308	53.0896
11.	15.2568	53.0942	73.	15.2997	53.087	135.	15.31	53.0882
12.	15.2575	53.094	74.	15.2997	53.0871	136.	15.3105	53.0878
13.	15.2587	53.0934	75.	15.2997	53.0872	137.	15.3107	53.0875
14.	15.2591	53.0941	76.	15.2998	53.0873	138.	15.3113	53.0867
15.	15.26	53.0953	77.	15.2998	53.0874	139.	15.3116	53.0864
16.	15.2619	53.0953	78.	15.2998	53.0874	140.	15.3119	53.0859
17.	15.2627	53.0953	79.	15.2998	53.0875	141.	15.3123	53.0855
18.	15.2657	53.095	80.	15.2998	53.0876	142.	15.315	53.0837
19.	15.2679	53.0947	81.	15.2999	53.0877	143.	15.3161	53.0833
20.	15.268	53.0949	82.	15.2999	53.0877	144.	15.3162	53.0833
21.	15.2685	53.0954	83.	15.2999	53.0878	145.	15.3163	53.0833
22.	15.2719	53.0948	84.	15.2999	53.0879	146.	15.3164	53.0832
23.	15.2728	53.0946	85.	15.3	53.0879	147.	15.3166	53.0823
24.	15.2736	53.0945	86.	15.3	53.088	148.	15.3165	53.0818
25.	15.2752	53.0945	87.	15.3	53.0881	149.	15.3166	53.081
26.	15.2768	53.0945	88.	15.3	53.0882	150.	15.318	53.0759
27.	15.2802	53.0944	89.	15.3	53.0882	151.	15.3186	53.0739
28.	15.2817	53.0946	90.	15.3	53.0883	152.	15.3189	53.0735
29.	15.2837	53.0947	91.	15.3	53.0884	153.	15.3209	53.0713
30.	15.2847	53.0947	92.	15.3001	53.0885	154.	15.321	53.0713
31.	15.2858	53.0944	93.	15.3001	53.0885	155.	15.321	53.0712
32.	15.2875	53.094	94.	15.3001	53.0886	156.	15.3216	53.0706
33.	15.2888	53.0937	95.	15.3001	53.0887	157.	15.3218	53.0704
34.	15.2898	53.0935	96.	15.3001	53.0887	158.	15.3217	53.0704
35.	15.2904	53.0934	97.	15.3001	53.0888	159.	15.322	53.07
36.	15.291	53.0934	98.	15.3001	53.0889	160.	15.322	53.0698
37.	15.2936	53.0938	99.	15.3001	53.0889	161.	15.3275	53.0671
38.	15.2956	53.0941	100.	15.3007	53.0888	162.	15.3275	53.0671
39.	15.2962	53.094	101.	15.3011	53.0888	163.	15.3282	53.0663
40.	15.2966	53.0937	102.	15.3011	53.0888	164.	15.3283	53.0661
41.	15.2975	53.0931	103.	15.3011	53.0888	165.	15.3289	53.0644
42.	15.2982	53.0924	104.	15.3011	53.0889	166.	15.3289	53.0643
43.	15.2975	53.0922	105.	15.3012	53.0889	167.	15.329	53.0642
44.	15.2972	53.0925	106.	15.3012	53.089	168.	15.329	53.0642
45.	15.2949	53.092	107.	15.3012	53.0891	169.	15.329	53.0641
46.	15.2957	53.0909	108.	15.3012	53.0891	170.	15.3294	53.0632
47.	15.295	53.0909	109.	15.3012	53.0892	171.	15.3296	53.0625
48.	15.295	53.0908	110.	15.3012	53.0892	172.	15.3302	53.061
49.	15.295	53.0906	111.	15.3016	53.0892	173.	15.3302	53.0609
50.	15.2951	53.0904	112.	15.3016	53.0893	174.	15.3302	53.0609
51.	15.2952	53.0902	113.	15.3018	53.0893	175.	15.3303	53.0608
52.	15.2953	53.09	114.	15.3018	53.0893	176.	15.3313	53.0599
53.	15.2953	53.0899	115.	15.3018	53.0894	177.	15.3315	53.0597
54.	15.2955	53.0895	116.	15.302	53.0896	178.	15.332	53.0592
55.	15.2961	53.0895	117.	15.3025	53.0897	179.	15.3324	53.0588
56.	15.2964	53.0896	118.	15.3025	53.0898	180.	15.3326	53.0585
57.	15.2967	53.0896	119.	15.3027	53.0898	181.	15.333	53.0584
58.	15.297	53.0896	120.	15.303	53.0898	182.	15.3334	53.0585
59.	15.2969	53.0894	121.	15.303	53.09	183.	15.3335	53.0585
60.	15.2969	53.0894	122.	15.3031	53.09	184.	15.3337	53.0586
61.	15.2967	53.0888	123.	15.3031	53.0902	185.	15.3342	53.0587
62.	15.2964	53.0881	124.	15.303	53.0904	186.	15.3346	53.0588

Lp.	dlugość geograficzna	szerokość geograficzna	Lp.	dlugość geograficzna	szerokość geograficzna	Lp.	dlugość geograficzna	szerokość geograficzna
187.	15.3349	53.0589	257.	15.3681	53.025	327.	15.3669	52.9984
188.	15.3355	53.059	258.	15.368	53.025	328.	15.3668	52.9983
189.	15.3355	53.059	259.	15.3678	53.0252	329.	15.3671	52.9977
190.	15.3359	53.0591	260.	15.3677	53.0258	330.	15.3674	52.9985
191.	15.3363	53.0592	261.	15.367	53.0256	331.	15.3677	52.9954
192.	15.337	53.0594	262.	15.3666	53.0255	332.	15.3684	52.9941
193.	15.337	53.0594	263.	15.366	53.0254	333.	15.369	52.9933
194.	15.3375	53.0596	264.	15.3654	53.0252	334.	15.3696	52.9928
195.	15.3379	53.0597	265.	15.3652	53.0252	335.	15.3697	52.9926
196.	15.3383	53.0598	266.	15.3645	53.025	336.	15.3698	52.9923
197.	15.3387	53.0599	267.	15.3641	53.0249	337.	15.3701	52.992
198.	15.3397	53.0602	268.	15.3637	53.0248	338.	15.3707	52.9916
199.	15.3399	53.0602	269.	15.3636	53.0248	339.	15.3708	52.9914
200.	15.3405	53.0604	270.	15.3641	53.0241	340.	15.3712	52.9913
201.	15.3408	53.0604	271.	15.3643	53.024	341.	15.3713	52.9912
202.	15.3428	53.0606	272.	15.3638	53.0239	342.	15.3713	52.9912
203.	15.3439	53.0606	273.	15.3633	53.0237	343.	15.3714	52.9911
204.	15.3451	53.0606	274.	15.3615	53.0231	344.	15.3715	52.991
205.	15.3457	53.0606	275.	15.3616	53.023	345.	15.3716	52.991
206.	15.3475	53.0605	276.	15.362	53.023	346.	15.3717	52.9909
207.	15.3477	53.0605	277.	15.3629	53.0225	347.	15.3717	52.9908
208.	15.3484	53.0604	278.	15.363	53.0225	348.	15.3718	52.9908
209.	15.3495	53.0603	279.	15.3631	53.0225	349.	15.3719	52.9906
210.	15.3495	53.0603	280.	15.3632	53.0226	350.	15.372	52.9906
211.	15.3507	53.0602	281.	15.3634	53.0226	351.	15.372	52.9906
212.	15.3508	53.0602	282.	15.3634	53.0226	352.	15.3721	52.9905
213.	15.3537	53.0598	283.	15.3639	53.0222	353.	15.3723	52.9904
214.	15.3546	53.0598	284.	15.3641	53.0218	354.	15.3724	52.9902
215.	15.3552	53.0598	285.	15.3647	53.0221	355.	15.373	52.9897
216.	15.3555	53.0597	286.	15.3648	53.0219	356.	15.3731	52.9896
217.	15.3566	53.0592	287.	15.3655	53.0221	357.	15.3732	52.9895
218.	15.3584	53.0585	288.	15.3682	53.0222	358.	15.3734	52.9894
219.	15.3593	53.058	289.	15.3684	53.0223	359.	15.3736	52.9892
220.	15.3594	53.058	290.	15.3666	53.0223	360.	15.3739	52.9889
221.	15.3609	53.0572	291.	15.3672	53.0224	361.	15.374	52.9888
222.	15.3661	53.0544	292.	15.3675	53.0225	362.	15.3742	52.9886
223.	15.3666	53.0542	293.	15.3675	53.0224	363.	15.3743	52.9885
224.	15.367	53.0539	294.	15.3677	53.0219	364.	15.3743	52.9884
225.	15.3705	53.0519	295.	15.3681	53.021	365.	15.3744	52.9883
226.	15.3728	53.0505	296.	15.3678	53.021	366.	15.3744	52.9882
227.	15.3742	53.0496	297.	15.3677	53.0212	367.	15.3744	52.9878
228.	15.3746	53.0494	298.	15.3654	53.0208	368.	15.3747	52.9878
229.	15.3749	53.0493	299.	15.3654	53.0208	369.	15.3752	52.9872
230.	15.3751	53.0492	300.	15.3655	53.0206	370.	15.3753	52.9871
231.	15.3739	53.0492	301.	15.3655	53.0205	371.	15.3757	52.9868
232.	15.3737	53.0492	302.	15.3661	53.0193	372.	15.3771	52.9857
233.	15.3757	53.0468	303.	15.3664	53.0187	373.	15.3786	52.9846
234.	15.377	53.0452	304.	15.3664	53.0187	374.	15.3797	52.9838
235.	15.3758	53.0447	305.	15.3665	53.0186	375.	15.3806	52.9832
236.	15.3759	53.0447	306.	15.3671	53.0177	376.	15.3809	52.983
237.	15.3763	53.0448	307.	15.3674	53.0165	377.	15.3818	52.9825
238.	15.377	53.0437	308.	15.3674	53.0164	378.	15.3818	52.9825
239.	15.3778	53.0439	309.	15.3672	53.0154	379.	15.3832	52.9818
240.	15.3779	53.0434	310.	15.3673	53.0154	380.	15.3849	52.9811
241.	15.378	53.0431	311.	15.3668	53.0149	381.	15.3866	52.9802
242.	15.3779	53.0425	312.	15.3666	53.0147	382.	15.3867	52.9802
243.	15.378	53.0421	313.	15.3664	53.0131	383.	15.3884	52.9794
244.	15.377	53.0402	314.	15.3654	53.0112	384.	15.3885	52.9794
245.	15.3761	53.0384	315.	15.3673	53.0113	385.	15.3901	52.9789
246.	15.3742	53.0344	316.	15.3691	53.0114	386.	15.3906	52.9787
247.	15.3724	53.0309	317.	15.37	53.0114	387.	15.3922	52.978
248.	15.3722	53.031	318.	15.37	53.0111	388.	15.3923	52.9778
249.	15.3721	53.031	319.	15.3698	53.008	389.	15.3942	52.9763
250.	15.3713	53.0292	320.	15.3696	53.0046	390.	15.3962	52.9748
251.	15.37	53.0267	321.	15.3695	53.0033	391.	15.3981	52.9733
252.	15.3697	53.0256	322.	15.3694	53.0023	392.	15.3959	52.9729
253.	15.3697	53.0256	323.	15.3694	53.002	393.	15.3941	52.9725
254.	15.3695	53.0253	324.	15.3684	53.0007	394.	15.3926	52.9723
255.	15.3684	53.0251	325.	15.3668	52.9986	395.	15.3918	52.9722
256.	15.3683	53.025	326.	15.3669	52.9985	396.	15.3916	52.9721

Lp.	dlugość geograficzna	szerokość geograficzna	Lp.	dlugość geograficzna	szerokość geograficzna	Lp.	dlugość geograficzna	szerokość geograficzna
397.	15.3908	52.9721	467.	15.3652	52.9482	537.	15.3516	52.9419
398.	15.3894	52.9718	468.	15.3646	52.9483	538.	15.3515	52.942
399.	15.3883	52.9716	469.	15.364	52.9482	539.	15.3513	52.9424
400.	15.3888	52.9709	470.	15.3632	52.9483	540.	15.3509	52.9427
401.	15.3879	52.9701	471.	15.3626	52.9482	541.	15.3508	52.9429
402.	15.3878	52.9701	472.	15.3625	52.9482	542.	15.3507	52.9431
403.	15.387	52.969	473.	15.362	52.9481	543.	15.3486	52.9436
404.	15.3868	52.9687	474.	15.3619	52.9479	544.	15.3482	52.9439
405.	15.3864	52.9678	475.	15.3619	52.9477	545.	15.3479	52.944
406.	15.3862	52.967	476.	15.362	52.9474	546.	15.347	52.944
407.	15.3864	52.9668	477.	15.362	52.9472	547.	15.3469	52.944
408.	15.3862	52.9658	478.	15.362	52.947	548.	15.3463	52.9442
409.	15.3864	52.965	479.	15.3619	52.9468	549.	15.3459	52.9444
410.	15.3866	52.9649	480.	15.3618	52.9467	550.	15.3459	52.9444
411.	15.3868	52.9649	481.	15.3617	52.9466	551.	15.3455	52.9445
412.	15.3875	52.9647	482.	15.3615	52.9465	552.	15.3431	52.9452
413.	15.3887	52.9645	483.	15.3614	52.9463	553.	15.3412	52.9455
414.	15.3886	52.9641	484.	15.3612	52.9461	554.	15.3401	52.9457
415.	15.3888	52.9639	485.	15.3612	52.946	555.	15.3396	52.9459
416.	15.3892	52.9637	486.	15.3612	52.9459	556.	15.3393	52.946
417.	15.3889	52.9633	487.	15.3613	52.9458	557.	15.338	52.9466
418.	15.3908	52.9628	488.	15.3613	52.9457	558.	15.3378	52.9467
419.	15.39	52.9621	489.	15.3614	52.9456	559.	15.3371	52.947
420.	15.3884	52.9616	490.	15.3616	52.9455	560.	15.3364	52.9473
421.	15.3876	52.9611	491.	15.3618	52.9454	561.	15.3361	52.9474
422.	15.3868	52.9608	492.	15.362	52.9454	562.	15.336	52.9474
423.	15.3856	52.9605	493.	15.3623	52.9454	563.	15.3358	52.9474
424.	15.384	52.9601	494.	15.3625	52.9453	564.	15.3355	52.9475
425.	15.3828	52.9597	495.	15.3627	52.9453	565.	15.3339	52.948
426.	15.3809	52.9591	496.	15.3628	52.9453	566.	15.3339	52.948
427.	15.3799	52.958	497.	15.3631	52.9452	567.	15.3337	52.9481
428.	15.3786	52.9569	498.	15.3632	52.9451	568.	15.3333	52.9482
429.	15.3776	52.9559	499.	15.3632	52.945	569.	15.3325	52.9483
430.	15.3769	52.9553	500.	15.3633	52.9449	570.	15.3322	52.9484
431.	15.3763	52.9547	501.	15.3633	52.9448	571.	15.3318	52.9485
432.	15.3757	52.9542	502.	15.3633	52.9448	572.	15.3311	52.9486
433.	15.3744	52.9532	503.	15.3633	52.9447	573.	15.3306	52.9487
434.	15.3733	52.9522	504.	15.3633	52.9446	574.	15.3301	52.9488
435.	15.3727	52.9515	505.	15.3633	52.9446	575.	15.3301	52.9488
436.	15.3723	52.9511	506.	15.3633	52.9444	576.	15.3297	52.9489
437.	15.3722	52.951	507.	15.3633	52.9443	577.	15.3294	52.949
438.	15.372	52.9505	508.	15.3633	52.9443	578.	15.3292	52.949
439.	15.3718	52.9502	509.	15.3632	52.9442	579.	15.3288	52.9491
440.	15.3716	52.95	510.	15.3631	52.9442	580.	15.3285	52.9492
441.	15.372	52.9493	511.	15.363	52.9441	581.	15.3283	52.9493
442.	15.3716	52.9483	512.	15.3628	52.9441	582.	15.3279	52.9494
443.	15.3704	52.9477	513.	15.3626	52.9441	583.	15.3275	52.9495
444.	15.3702	52.9475	514.	15.3624	52.9442	584.	15.3274	52.9495
445.	15.3701	52.9475	515.	15.3622	52.9442	585.	15.3269	52.9497
446.	15.3693	52.947	516.	15.3619	52.9442	586.	15.3264	52.9498
447.	15.369	52.9469	517.	15.3615	52.9443	587.	15.3258	52.95
448.	15.3686	52.9466	518.	15.3607	52.9443	588.	15.3253	52.9501
449.	15.3682	52.9465	519.	15.3602	52.9443	589.	15.325	52.9502
450.	15.3675	52.9464	520.	15.3599	52.9442	590.	15.3246	52.9503
451.	15.3672	52.9464	521.	15.3596	52.9441	591.	15.3245	52.9503
452.	15.3666	52.9461	522.	15.3592	52.944	592.	15.3241	52.9504
453.	15.3663	52.9458	523.	15.3587	52.9437	593.	15.3233	52.9505
454.	15.3659	52.9456	524.	15.3584	52.9435	594.	15.3211	52.9511
455.	15.3657	52.9457	525.	15.358	52.9434	595.	15.3199	52.9513
456.	15.3655	52.9458	526.	15.3578	52.9434	596.	15.3186	52.9516
457.	15.3653	52.946	527.	15.3566	52.9434	597.	15.3162	52.952
458.	15.3653	52.9462	528.	15.3562	52.9433	598.	15.3153	52.9522
459.	15.3655	52.9464	529.	15.3556	52.9431	599.	15.3126	52.9522
460.	15.3656	52.9466	530.	15.3549	52.9428	600.	15.308	52.9528
461.	15.3658	52.9467	531.	15.3539	52.9423	601.	15.3079	52.9528
462.	15.3662	52.9469	532.	15.3534	52.9421	602.	15.3079	52.9528
463.	15.3664	52.9471	533.	15.353	52.9422	603.	15.3077	52.9528
464.	15.3664	52.9473	534.	15.3526	52.9422	604.	15.3069	52.9529
465.	15.3662	52.9476	535.	15.3517	52.9416	605.	15.3052	52.9533
466.	15.3659	52.9478	536.	15.3515	52.9417	606.	15.3022	52.954

Lp.	dlugość geograficzna	szerokość geograficzna	Lp.	dlugość geograficzna	szerokość geograficzna	Lp.	dlugość geograficzna	szerokość geograficzna
607.	15.3	52.9546	677.	15.3306	52.9726	747.	15.3241	52.9925
608.	15.2989	52.9548	678.	15.3318	52.9724	748.	15.3223	52.9942
609.	15.2981	52.9551	679.	15.3327	52.9722	749.	15.3202	52.9962
610.	15.2964	52.9555	680.	15.3332	52.9723	750.	15.32	52.9963
611.	15.2957	52.9556	681.	15.3335	52.9721	751.	15.32	52.9963
612.	15.2944	52.9559	682.	15.3342	52.9721	752.	15.3199	52.9964
613.	15.2923	52.9564	683.	15.3352	52.9719	753.	15.3193	52.9966
614.	15.2923	52.9564	684.	15.3367	52.9721	754.	15.3162	52.9976
615.	15.2917	52.9566	685.	15.3379	52.9722	755.	15.3142	52.9982
616.	15.2917	52.9566	686.	15.3392	52.9724	756.	15.3139	52.9983
617.	15.2913	52.9568	687.	15.3394	52.9724	757.	15.3129	52.9986
618.	15.2906	52.957	688.	15.339	52.973	758.	15.3126	52.9987
619.	15.2902	52.9571	689.	15.3392	52.9745	759.	15.312	52.9989
620.	15.2896	52.9572	690.	15.3393	52.9747	760.	15.3113	52.999
621.	15.2888	52.9575	691.	15.3398	52.9751	761.	15.3111	52.9991
622.	15.2883	52.9577	692.	15.3397	52.9758	762.	15.311	52.9991
623.	15.2878	52.958	693.	15.3395	52.9763	763.	15.3108	52.9992
624.	15.2868	52.9572	694.	15.3392	52.9768	764.	15.3106	52.9992
625.	15.2857	52.9583	695.	15.3389	52.9773	765.	15.3105	52.9992
626.	15.2856	52.9584	696.	15.3389	52.9774	766.	15.3103	52.9993
627.	15.2864	52.9587	697.	15.3386	52.9776	767.	15.3101	52.9993
628.	15.2871	52.9593	698.	15.3379	52.9779	768.	15.31	52.9994
629.	15.2876	52.9598	699.	15.3369	52.9786	769.	15.3094	52.9995
630.	15.289	52.9612	700.	15.3367	52.9786	770.	15.3094	52.9995
631.	15.2892	52.9614	701.	15.3366	52.9787	771.	15.3082	52.9998
632.	15.2893	52.9615	702.	15.3365	52.9787	772.	15.3082	53.0003
633.	15.2899	52.9622	703.	15.3359	52.979	773.	15.3086	53.0009
634.	15.2903	52.9625	704.	15.3355	52.9792	774.	15.3089	53.0013
635.	15.2915	52.9635	705.	15.3353	52.9793	775.	15.3089	53.0013
636.	15.2923	52.964	706.	15.335	52.9795	776.	15.3092	53.0017
637.	15.2931	52.9644	707.	15.3348	52.9797	777.	15.3093	53.0018
638.	15.2942	52.9649	708.	15.3347	52.9797	778.	15.3094	53.002
639.	15.2945	52.9651	709.	15.3346	52.9798	779.	15.3094	53.002
640.	15.295	52.9655	710.	15.3342	52.9802	780.	15.3096	53.0024
641.	15.2956	52.966	711.	15.3342	52.9803	781.	15.3095	53.0029
642.	15.2963	52.9667	712.	15.3335	52.9809	782.	15.309	53.0033
643.	15.2972	52.9675	713.	15.3335	52.9809	783.	15.3089	53.0035
644.	15.2978	52.9682	714.	15.3335	52.9811	784.	15.308	53.0052
645.	15.298	52.9686	715.	15.3335	52.9813	785.	15.3031	53.0123
646.	15.298	52.9688	716.	15.3335	52.9813	786.	15.3031	53.0124
647.	15.298	52.9694	717.	15.3335	52.9815	787.	15.3017	53.0145
648.	15.2981	52.9698	718.	15.3337	52.9818	788.	15.3016	53.0147
649.	15.2987	52.9704	719.	15.3337	52.9819	789.	15.3016	53.0153
650.	15.3003	52.9715	720.	15.3337	52.9821	790.	15.3017	53.016
651.	15.3019	52.9727	721.	15.3337	52.9821	791.	15.3017	53.0164
652.	15.3029	52.9734	722.	15.3335	52.9822	792.	15.3017	53.0165
653.	15.3031	52.9737	723.	15.3332	52.9825	793.	15.3017	53.0166
654.	15.3046	52.9756	724.	15.3332	52.9825	794.	15.3017	53.0173
655.	15.3046	52.9756	725.	15.3331	52.9827	795.	15.3017	53.0175
656.	15.3058	52.9746	726.	15.3329	52.9828	796.	15.3017	53.0175
657.	15.309	52.972	727.	15.3326	52.9832	797.	15.3016	53.0181
658.	15.3096	52.9715	728.	15.3325	52.9832	798.	15.3016	53.0182
659.	15.3127	52.969	729.	15.3325	52.9833	799.	15.3016	53.0183
660.	15.3145	52.97	730.	15.3322	52.9836	800.	15.3015	53.0186
661.	15.3165	52.9711	731.	15.3321	52.9836	801.	15.3015	53.0188
662.	15.3167	52.9712	732.	15.3319	52.9838	802.	15.3015	53.0189
663.	15.3175	52.9716	733.	15.3318	52.9839	803.	15.3015	53.0189
664.	15.3191	52.9724	734.	15.3317	52.984	804.	15.3014	53.0193
665.	15.3207	52.9733	735.	15.3312	52.9843	805.	15.3014	53.0196
666.	15.3212	52.9735	736.	15.3311	52.9844	806.	15.3013	53.0205
667.	15.32	52.9737	737.	15.3309	52.9845	807.	15.3013	53.021
668.	15.3206	52.974	738.	15.3307	52.9847	808.	15.3011	53.0215
669.	15.3207	52.974	739.	15.3303	52.985	809.	15.3008	53.0218
670.	15.3218	52.9743	740.	15.3296	52.9855	810.	15.3007	53.0219
671.	15.3233	52.974	741.	15.3286	52.9867	811.	15.3003	53.0224
672.	15.3247	52.9737	742.	15.3282	52.9871	812.	15.2982	53.0238
673.	15.3259	52.9735	743.	15.3274	52.988	813.	15.2981	53.0239
674.	15.3261	52.9735	744.	15.327	52.9883	814.	15.2978	53.0244
675.	15.3274	52.9732	745.	15.326	52.99	815.	15.2973	53.025
676.	15.3277	52.9732	746.	15.3252	52.9915	816.	15.2971	53.0253

Lp.	długość geograficzna	szerokość geograficzna	Lp.	długość geograficzna	szerokość geograficzna	Lp.	długość geograficzna	szerokość geograficzna
817.	15.2969	53.0255	887.	15.2931	53.0422	957.	15.2891	53.0689
818.	15.2968	53.0256	888.	15.293	53.0426	958.	15.289	53.0686
819.	15.2965	53.0259	889.	15.2931	53.0434	959.	15.289	53.0685
820.	15.2963	53.0262	890.	15.2932	53.0441	960.	15.2889	53.0683
821.	15.2961	53.0264	891.	15.2934	53.0441	961.	15.2889	53.0682
822.	15.296	53.0265	892.	15.2935	53.0444	962.	15.2888	53.0681
823.	15.2958	53.0269	893.	15.2936	53.0447	963.	15.2888	53.068
824.	15.2956	53.0271	894.	15.2942	53.0456	964.	15.289	53.0677
825.	15.2956	53.0272	895.	15.2945	53.0458	965.	15.289	53.0676
826.	15.2955	53.0274	896.	15.2944	53.0458	966.	15.289	53.0675
827.	15.2955	53.0275	897.	15.2951	53.0463	967.	15.2889	53.0672
828.	15.2955	53.0275	898.	15.2955	53.0468	968.	15.2888	53.067
829.	15.2955	53.0277	899.	15.2959	53.0472	969.	15.2887	53.0668
830.	15.2956	53.028	900.	15.2961	53.0472	970.	15.2887	53.0667
831.	15.2956	53.0282	901.	15.2961	53.0473	971.	15.2886	53.0665
832.	15.2956	53.0284	902.	15.2969	53.0481	972.	15.2886	53.0664
833.	15.2957	53.0287	903.	15.2974	53.0485	973.	15.2886	53.0663
834.	15.2956	53.0289	904.	15.2977	53.0488	974.	15.2885	53.0662
835.	15.2956	53.0292	905.	15.298	53.0491	975.	15.2884	53.0661
836.	15.2956	53.0295	906.	15.2985	53.0495	976.	15.2884	53.066
837.	15.2956	53.0297	907.	15.2986	53.0496	977.	15.2883	53.0658
838.	15.2957	53.0298	908.	15.2988	53.0497	978.	15.2882	53.0657
839.	15.2957	53.0299	909.	15.2989	53.0501	979.	15.2881	53.0655
840.	15.2957	53.0301	910.	15.299	53.0507	980.	15.288	53.0653
841.	15.2957	53.0303	911.	15.2992	53.0509	981.	15.2879	53.0651
842.	15.2956	53.0305	912.	15.2993	53.0515	982.	15.2878	53.0651
843.	15.2956	53.0307	913.	15.2999	53.0532	983.	15.2877	53.0648
844.	15.2955	53.0309	914.	15.3005	53.0548	984.	15.2876	53.0646
845.	15.2955	53.0311	915.	15.301	53.0563	985.	15.2874	53.0643
846.	15.2954	53.0313	916.	15.3015	53.0577	986.	15.2873	53.0641
847.	15.2954	53.0313	917.	15.3016	53.0581	987.	15.2871	53.0638
848.	15.2953	53.0315	918.	15.3017	53.0586	988.	15.287	53.0637
849.	15.2953	53.0316	919.	15.3018	53.0592	989.	15.2868	53.0635
850.	15.2953	53.0317	920.	15.3019	53.0596	990.	15.2867	53.0633
851.	15.2952	53.0319	921.	15.3019	53.0597	991.	15.2865	53.0628
852.	15.2957	53.0325	922.	15.302	53.0608	992.	15.2865	53.0626
853.	15.2958	53.0326	923.	15.302	53.062	993.	15.2864	53.0626
854.	15.2956	53.0326	924.	15.302	53.0623	994.	15.2863	53.0626
855.	15.2959	53.0334	925.	15.3019	53.0626	995.	15.2862	53.0623
856.	15.296	53.0335	926.	15.3018	53.0628	996.	15.2861	53.0621
857.	15.2963	53.0341	927.	15.3016	53.0632	997.	15.286	53.061
858.	15.2965	53.0345	928.	15.3014	53.0634	998.	15.2859	53.061
859.	15.2967	53.0348	929.	15.3009	53.0639	999.	15.2853	53.0609
860.	15.2967	53.0349	930.	15.3	53.065	1000.	15.2839	53.0608
861.	15.2968	53.0352	931.	15.2998	53.0652	1001.	15.2839	53.0608
862.	15.2968	53.0352	932.	15.2997	53.0653	1002.	15.2835	53.0608
863.	15.2969	53.0353	933.	15.2988	53.0663	1003.	15.2834	53.0608
864.	15.2968	53.0353	934.	15.2973	53.0681	1004.	15.2833	53.0607
865.	15.2968	53.0353	935.	15.2965	53.069	1005.	15.2832	53.0606
866.	15.2966	53.0354	936.	15.2964	53.0691	1006.	15.2832	53.0606
867.	15.2967	53.0355	937.	15.293	53.0719	1007.	15.2832	53.0605
868.	15.2968	53.0358	938.	15.2911	53.0735	1008.	15.283	53.0604
869.	15.2968	53.036	939.	15.2909	53.0733	1009.	15.2827	53.0604
870.	15.297	53.0364	940.	15.2903	53.072	1010.	15.2824	53.0604
871.	15.2972	53.0371	941.	15.2903	53.0719	1011.	15.2818	53.0603
872.	15.2971	53.0374	942.	15.2903	53.0717	1012.	15.2814	53.0603
873.	15.297	53.0375	943.	15.2902	53.0715	1013.	15.2812	53.0603
874.	15.2969	53.0377	944.	15.2901	53.0713	1014.	15.2809	53.0605
875.	15.2969	53.0377	945.	15.2901	53.0711	1015.	15.28	53.0609
876.	15.2967	53.0378	946.	15.29	53.0709	1016.	15.279	53.0615
877.	15.2964	53.0381	947.	15.2899	53.0708	1017.	15.2776	53.062
878.	15.2963	53.0383	948.	15.2897	53.0706	1018.	15.2773	53.0621
879.	15.296	53.0386	949.	15.2897	53.0705	1019.	15.2766	53.0623
880.	15.2955	53.0391	950.	15.2896	53.0704	1020.	15.2754	53.0625
881.	15.295	53.0396	951.	15.2895	53.0703	1021.	15.2744	53.0625
882.	15.2944	53.0402	952.	15.2894	53.07	1022.	15.2734	53.0627
883.	15.294	53.0405	953.	15.2894	53.0699	1023.	15.2732	53.0627
884.	15.2936	53.041	954.	15.2892	53.0695	1024.	15.2726	53.0657
885.	15.2933	53.0416	955.	15.2892	53.0694	1025.	15.2731	53.0656
886.	15.2932	53.0418	956.	15.2891	53.0691	1026.	15.2734	53.0655

Lp.	dlugość geograficzna	szerokość geograficzna	Lp.	dlugość geograficzna	szerokość geograficzna	Lp.	dlugość geograficzna	szerokość geograficzna
1027	15.2739	53.0655	1097	15.2435	53.0636	1167	15.2286	53.0859
1028	15.2742	53.0654	1098	15.2436	53.0635	1168	15.2288	53.086
1029	15.2743	53.0653	1099	15.2435	53.0635	1169	15.2267	53.0877
1030	15.2745	53.0651	1100	15.2434	53.0634	1170	15.225	53.0891
1031	15.2745	53.065	1101	15.2434	53.0634	1171	15.2237	53.0902
1032	15.2759	53.0651	1102	15.2434	53.0634	1172	15.2252	53.0911
1033	15.2768	53.0651	1103	15.2433	53.0634	1173	15.226	53.0921
1034	15.2768	53.0652	1104	15.2432	53.0634	1174	15.2274	53.0918
1035	15.2766	53.0656	1105	15.2429	53.0633	1175	15.229	53.0914
1036	15.2764	53.0659	1106	15.2431	53.0632	1176	15.2297	53.0923
1037	15.2756	53.0671	1107	15.2427	53.0631	1177	15.232	53.092
1038	15.2756	53.0681	1108	15.2429	53.063	1178	15.2321	53.092
1039	15.2756	53.0681	1109	15.243	53.0629	1179	15.232	53.0917
1040	15.2747	53.069	1110	15.2431	53.0628	1180	15.2349	53.0907
1041	15.2744	53.0701	1111	15.2432	53.0626	1181	15.2357	53.092
1042	15.2742	53.0702	1112	15.2434	53.0625	1182	15.2359	53.0922
1043	15.2739	53.0703	1113	15.2437	53.0622	1183	15.2372	53.0927
1044	15.2728	53.0704	1114	15.2424	53.0618	1184	15.2379	53.0928
1045	15.2713	53.0712	1115	15.2423	53.0618	1185	15.2384	53.093
1046	15.2694	53.0721	1116	15.242	53.0619	1186	15.2387	53.093
1047	15.269	53.0724	1117	15.2419	53.0619	1187	15.2396	53.0929
1048	15.2675	53.0731	1118	15.2418	53.0618	1188	15.2392	53.0935
1049	15.2655	53.0742	1119	15.2417	53.0617	1189	15.2415	53.0943
1050	15.2636	53.0751	1120	15.2416	53.0616	1190	15.2421	53.0946
1051	15.2635	53.0751	1121	15.2414	53.0616	1191	15.2427	53.0953
1052	15.2627	53.0758	1122	15.2413	53.0615	1192	15.2432	53.0959
1053	15.2618	53.0766	1123	15.2412	53.0616	1193	15.2443	53.0965
1054	15.2618	53.0766	1124	15.241	53.0616			
1055	15.2617	53.0767	1125	15.2404	53.0618			
1056	15.2607	53.0761	1126	15.2393	53.0619			
1057	15.2597	53.0756	1127	15.2381	53.062			
1058	15.2575	53.0746	1128	15.2376	53.062			
1059	15.2559	53.0737	1129	15.2375	53.0623			
1060	15.2546	53.073	1130	15.2373	53.0623			
1061	15.2524	53.0721	1131	15.2359	53.0622			
1062	15.2514	53.0717	1132	15.2359	53.062			
1063	15.2501	53.0712	1133	15.2353	53.062			
1064	15.2495	53.0709	1134	15.2324	53.0621			
1065	15.2488	53.0706	1135	15.2318	53.0618			
1066	15.2476	53.0701	1136	15.2305	53.062			
1067	15.2462	53.0695	1137	15.2286	53.0623			
1068	15.2457	53.0693	1138	15.2281	53.0626			
1069	15.2433	53.0682	1139	15.226	53.0639			
1070	15.243	53.068	1140	15.226	53.064			
1071	15.2431	53.0679	1141	15.2269	53.0649			
1072	15.2433	53.0671	1142	15.227	53.0652			
1073	15.2432	53.067	1143	15.2269	53.0656			
1074	15.243	53.067	1144	15.2269	53.0659			
1075	15.2425	53.067	1145	15.2272	53.0665			
1076	15.2422	53.067	1146	15.2289	53.0673			
1077	15.242	53.0669	1147	15.2268	53.0675			
1078	15.242	53.0667	1148	15.2272	53.0675			
1079	15.242	53.0664	1149	15.2272	53.0676			
1080	15.242	53.0663	1150	15.2272	53.0676			
1081	15.242	53.066	1151	15.2271	53.0677			
1082	15.242	53.066	1152	15.2259	53.0695			
1083	15.242	53.0659	1153	15.2254	53.0707			
1084	15.242	53.0658	1154	15.2249	53.0717			
1085	15.2421	53.0655	1155	15.2221	53.0732			
1086	15.242	53.0654	1156	15.2229	53.0757			
1087	15.2421	53.0652	1157	15.224	53.0776			
1088	15.2423	53.065	1158	15.2226	53.0792			
1089	15.2425	53.0648	1159	15.2264	53.0813			
1090	15.2426	53.0644	1160	15.2249	53.0826			
1091	15.2426	53.0644	1161	15.225	53.0826			
1092	15.2427	53.0642	1162	15.2267	53.0831			
1093	15.2428	53.064	1163	15.2283	53.0834			
1094	15.2431	53.0638	1164	15.2287	53.0835			
1095	15.2432	53.0637	1165	15.2287	53.0851			
1096	15.2434	53.0636	1166	15.2287	53.0859			

Obszar chronionego krajobrazu "C" Barlinek-w gminach: Nowogródek Pomorski, Myślibórz, Barlinek

Lp.	długość geograficzna	szerokość geograficzna	Lp.	długość geograficzna	szerokość geograficzna	Lp.	długość geograficzna	szerokość geograficzna
1.	15.0019	52.9911	68.	15.0572	52.9762	135.	15.1058	52.9369
2.	15.0029	52.9907	69.	15.0585	52.9756	136.	15.1077	52.9377
3.	15.0036	52.9905	70.	15.0598	52.9749	137.	15.1086	52.9382
4.	15.004	52.9903	71.	15.0613	52.9738	138.	15.1091	52.9385
5.	15.0044	52.9902	72.	15.0627	52.973	139.	15.1098	52.9386
6.	15.0056	52.9897	73.	15.0628	52.9729	140.	15.112	52.9386
7.	15.006	52.9895	74.	15.0646	52.9713	141.	15.113	52.9385
8.	15.0063	52.9894	75.	15.0647	52.9712	142.	15.1136	52.9383
9.	15.0071	52.9891	76.	15.0651	52.9716	143.	15.1168	52.9369
10.	15.0078	52.9889	77.	15.0657	52.972	144.	15.1182	52.9367
11.	15.0098	52.988	78.	15.0663	52.9724	145.	15.1193	52.9364
12.	15.0109	52.9876	79.	15.0663	52.9723	146.	15.1213	52.935
13.	15.0112	52.9875	80.	15.0664	52.9722	147.	15.1236	52.9344
14.	15.0113	52.9875	81.	15.0685	52.9706	148.	15.1254	52.9339
15.	15.0116	52.9874	82.	15.0704	52.9693	149.	15.1258	52.9331
16.	15.0121	52.9872	83.	15.0711	52.9687	150.	15.1266	52.9306
17.	15.0132	52.9869	84.	15.0717	52.9681	151.	15.1266	52.9302
18.	15.0135	52.9868	85.	15.0719	52.9679	152.	15.1261	52.929
19.	15.0138	52.9868	86.	15.0725	52.9671	153.	15.1257	52.9283
20.	15.0139	52.9869	87.	15.0739	52.9657	154.	15.1256	52.9284
21.	15.0148	52.987	88.	15.0744	52.9644	155.	15.125	52.9274
22.	15.0154	52.9873	89.	15.0748	52.9637	156.	15.1239	52.9267
23.	15.0156	52.9874	90.	15.075	52.9635	157.	15.1231	52.9261
24.	15.0157	52.9874	91.	15.0751	52.9634	158.	15.1231	52.9261
25.	15.016	52.9875	92.	15.0759	52.9627	159.	15.1231	52.926
26.	15.0189	52.9888	93.	15.0768	52.9613	160.	15.1229	52.9255
27.	15.0189	52.9888	94.	15.0773	52.9603	161.	15.1229	52.9254
28.	15.0203	52.9894	95.	15.0777	52.9591	162.	15.1229	52.9252
29.	15.0221	52.99	96.	15.0779	52.9583	163.	15.1229	52.9244
30.	15.0224	52.9903	97.	15.0784	52.9563	164.	15.123	52.9242
31.	15.0226	52.9902	98.	15.0785	52.9555	165.	15.123	52.9241
32.	15.0236	52.99	99.	15.0785	52.9553	166.	15.123	52.924
33.	15.0238	52.99	100.	15.0785	52.9542	167.	15.123	52.9239
34.	15.0237	52.99	101.	15.0789	52.9521	168.	15.123	52.9236
35.	15.025	52.9871	102.	15.0792	52.9514	169.	15.123	52.9231
36.	15.0248	52.9867	103.	15.0798	52.9505	170.	15.123	52.9223
37.	15.0244	52.9861	104.	15.0798	52.95	171.	15.123	52.9221
38.	15.0278	52.9846	105.	15.0796	52.9485	172.	15.123	52.922
39.	15.0285	52.9843	106.	15.0798	52.9485	173.	15.123	52.9217
40.	15.0286	52.9843	107.	15.0815	52.9487	174.	15.123	52.9213
41.	15.03	52.9837	108.	15.0826	52.9476	175.	15.123	52.9209
42.	15.0301	52.9837	109.	15.0837	52.9464	176.	15.123	52.9205
43.	15.0303	52.9836	110.	15.0839	52.9462	177.	15.123	52.9204
44.	15.0304	52.9835	111.	15.0858	52.9442	178.	15.1229	52.9202
45.	15.0311	52.9833	112.	15.0874	52.9426	179.	15.1226	52.9198
46.	15.0334	52.9828	113.	15.0877	52.9423	180.	15.1223	52.9193
47.	15.0352	52.9823	114.	15.088	52.942	181.	15.1222	52.9191
48.	15.0354	52.9823	115.	15.0881	52.9419	182.	15.122	52.9189
49.	15.0368	52.9818	116.	15.0882	52.9418	183.	15.122	52.9188
50.	15.0383	52.9816	117.	15.0883	52.9417	184.	15.1218	52.9186
51.	15.0402	52.9813	118.	15.0884	52.9415	185.	15.1214	52.918
52.	15.0402	52.9813	119.	15.0888	52.9411	186.	15.121	52.9173
53.	15.043	52.9808	120.	15.0892	52.9407	187.	15.121	52.9172
54.	15.0432	52.9808	121.	15.0896	52.9403	188.	15.1207	52.9168
55.	15.0433	52.9808	122.	15.0898	52.9401	189.	15.1202	52.9161
56.	15.0434	52.9808	123.	15.0899	52.9399	190.	15.1198	52.9155
57.	15.0468	52.9799	124.	15.0904	52.9394	191.	15.1198	52.9154
58.	15.0474	52.9797	125.	15.0911	52.9387	192.	15.1194	52.9148
59.	15.0477	52.9793	126.	15.0918	52.938	193.	15.1193	52.9147
60.	15.0481	52.9788	127.	15.0923	52.9375	194.	15.1193	52.9146
61.	15.0494	52.9783	128.	15.0932	52.9365	195.	15.1191	52.9144
62.	15.0509	52.9779	129.	15.0933	52.9364	196.	15.119	52.9143
63.	15.0521	52.9775	130.	15.0935	52.9364	197.	15.1189	52.9141
64.	15.0528	52.9773	131.	15.0965	52.9366	198.	15.1186	52.9141
65.	15.0531	52.9772	132.	15.1016	52.936	199.	15.1185	52.9141
66.	15.0557	52.9766	133.	15.103	52.9362	200.	15.1184	52.9139
67.	15.056	52.9765	134.	15.1036	52.9362	201.	15.1184	52.9139

Lp.	długość geograficzna	szerokość geograficzna	Lp.	długość geograficzna	szerokość geograficzna	Lp.	długość geograficzna	szerokość geograficzna
202.	15.1184	52.9138	272.	15.1031	52.9077	342.	15.1355	52.8643
203.	15.1184	52.9136	273.	15.1045	52.9071	343.	15.1352	52.8634
204.	15.1184	52.9135	274.	15.1047	52.907	344.	15.1351	52.8628
205.	15.1183	52.9133	275.	15.1049	52.9069	345.	15.1351	52.862
206.	15.1183	52.9133	276.	15.1049	52.9069	346.	15.1351	52.8618
207.	15.118	52.9134	277.	15.1051	52.9068	347.	15.1352	52.8614
208.	15.1178	52.9134	278.	15.1054	52.9065	348.	15.1352	52.8612
209.	15.1175	52.9135	279.	15.1054	52.9065	349.	15.1352	52.8608
210.	15.1173	52.9134	280.	15.1052	52.9064	350.	15.1353	52.8602
211.	15.117	52.9134	281.	15.1053	52.9063	351.	15.1353	52.8598
212.	15.1163	52.9135	282.	15.1053	52.9063	352.	15.1352	52.8593
213.	15.116	52.9137	283.	15.1064	52.9048	353.	15.1348	52.8587
214.	15.1156	52.9136	284.	15.1065	52.9047	354.	15.1347	52.8584
215.	15.1154	52.9138	285.	15.1067	52.9045	355.	15.1347	52.8581
216.	15.1149	52.9137	286.	15.1069	52.9045	356.	15.1348	52.8578
217.	15.1148	52.9137	287.	15.1071	52.9045	357.	15.1349	52.8575
218.	15.1145	52.9136	288.	15.1082	52.9045	358.	15.1357	52.8564
219.	15.1142	52.9136	289.	15.1099	52.9044	359.	15.1358	52.8562
220.	15.1138	52.9135	290.	15.11	52.9044	360.	15.1364	52.8546
221.	15.1138	52.9135	291.	15.1102	52.9044	361.	15.1364	52.8545
222.	15.1135	52.9135	292.	15.1112	52.9028	362.	15.1364	52.8541
223.	15.1131	52.9134	293.	15.1116	52.902	363.	15.1364	52.8539
224.	15.1124	52.9133	294.	15.1133	52.8992	364.	15.1365	52.8535
225.	15.1116	52.9131	295.	15.1145	52.8972	365.	15.1369	52.852
226.	15.1113	52.9131	296.	15.1158	52.8951	366.	15.137	52.8518
227.	15.1111	52.913	297.	15.1166	52.8938	367.	15.1369	52.8514
228.	15.111	52.9129	298.	15.1168	52.8934	368.	15.1368	52.8506
229.	15.1106	52.9126	299.	15.1174	52.8922	369.	15.1368	52.8502
230.	15.1105	52.9125	300.	15.1181	52.8912	370.	15.1367	52.8499
231.	15.1101	52.9122	301.	15.1185	52.8907	371.	15.1367	52.8497
232.	15.1097	52.9118	302.	15.1211	52.888	372.	15.1367	52.8495
233.	15.1089	52.911	303.	15.1216	52.8874	373.	15.1367	52.8489
234.	15.109	52.911	304.	15.1236	52.8848	374.	15.1369	52.8484
235.	15.109	52.911	305.	15.124	52.8842	375.	15.1369	52.848
236.	15.1089	52.9109	306.	15.1242	52.8838	376.	15.1369	52.8477
237.	15.1086	52.9106	307.	15.1245	52.8834	377.	15.1369	52.8474
238.	15.1082	52.9104	308.	15.1246	52.8831	378.	15.1347	52.8468
239.	15.1079	52.9104	309.	15.1249	52.881	379.	15.1341	52.8466
240.	15.1075	52.9103	310.	15.1251	52.8807	380.	15.13	52.8455
241.	15.1074	52.9102	311.	15.1257	52.8796	381.	15.1295	52.8454
242.	15.1072	52.9103	312.	15.1259	52.8795	382.	15.1268	52.8447
243.	15.1071	52.9103	313.	15.1269	52.8784	383.	15.1252	52.8442
244.	15.1071	52.9102	314.	15.127	52.8783	384.	15.1235	52.8438
245.	15.1072	52.9102	315.	15.1272	52.8781	385.	15.1233	52.8437
246.	15.107	52.9101	316.	15.1276	52.8778	386.	15.1219	52.8433
247.	15.1071	52.9101	317.	15.1283	52.8772	387.	15.1204	52.8429
248.	15.107	52.91	318.	15.1299	52.876	388.	15.1195	52.8427
249.	15.1066	52.9097	319.	15.131	52.8749	389.	15.1193	52.8427
250.	15.1061	52.9096	320.	15.1317	52.8742	390.	15.119	52.8429
251.	15.1064	52.9093	321.	15.1326	52.8735	391.	15.1189	52.8429
252.	15.1068	52.909	322.	15.1327	52.8733	392.	15.1188	52.8429
253.	15.107	52.9089	323.	15.1327	52.8731	393.	15.1186	52.8428
254.	15.1077	52.9086	324.	15.1327	52.873	394.	15.1185	52.8428
255.	15.1074	52.9084	325.	15.1329	52.8713	395.	15.1179	52.8422
256.	15.1072	52.9085	326.	15.133	52.8706	396.	15.1175	52.8419
257.	15.1067	52.9088	327.	15.133	52.87	397.	15.1173	52.8418
258.	15.1065	52.9089	328.	15.1331	52.8698	398.	15.1151	52.8416
259.	15.1063	52.9091	329.	15.1331	52.8696	399.	15.1148	52.8417
260.	15.1062	52.909	330.	15.1332	52.8695	400.	15.1146	52.842
261.	15.1061	52.9088	331.	15.1333	52.8693	401.	15.1146	52.8424
262.	15.106	52.9088	332.	15.1334	52.8691	402.	15.1146	52.8425
263.	15.1059	52.9086	333.	15.134	52.8686	403.	15.1148	52.8428
264.	15.1058	52.9086	334.	15.1343	52.8683	404.	15.1149	52.8431
265.	15.1053	52.9084	335.	15.1345	52.8682	405.	15.1148	52.8433
266.	15.105	52.9084	336.	15.1348	52.8677	406.	15.1148	52.8435
267.	15.1046	52.9084	337.	15.135	52.8672	407.	15.1148	52.8437
268.	15.1046	52.9084	338.	15.135	52.8671	408.	15.1148	52.8439
269.	15.1044	52.9084	339.	15.1351	52.8658	409.	15.1151	52.845
270.	15.1038	52.9087	340.	15.1351	52.8655	410.	15.115	52.8451
271.	15.1025	52.9079	341.	15.1355	52.8646	411.	15.1127	52.8482

Lp.	długość geograficzna	szerokość geograficzna	Lp.	długość geograficzna	szerokość geograficzna	Lp.	długość geograficzna	szerokość geograficzna
412.	15.1116	52.8496	482.	15.0797	52.8803	552.	15.0634	52.9186
413.	15.1109	52.8506	483.	15.0795	52.8808	553.	15.0623	52.9189
414.	15.1108	52.851	484.	15.0802	52.8818	554.	15.062	52.919
415.	15.1107	52.8513	485.	15.0815	52.8834	555.	15.0601	52.9198
416.	15.1102	52.852	486.	15.0842	52.8869	556.	15.0598	52.92
417.	15.1101	52.8522	487.	15.0867	52.8901	557.	15.0597	52.92
418.	15.1094	52.8543	488.	15.0871	52.8906	558.	15.0591	52.9204
419.	15.1092	52.8548	489.	15.0872	52.8908	559.	15.058	52.9211
420.	15.1092	52.855	490.	15.0872	52.8909	560.	15.0576	52.9214
421.	15.109	52.8553	491.	15.0872	52.891	561.	15.0573	52.9217
422.	15.1089	52.8555	492.	15.0873	52.8912	562.	15.057	52.9219
423.	15.109	52.8558	493.	15.0873	52.8912	563.	15.057	52.922
424.	15.1092	52.8562	494.	15.0891	52.8941	564.	15.0566	52.9223
425.	15.1094	52.8564	495.	15.0891	52.8942	565.	15.0566	52.9223
426.	15.1093	52.8572	496.	15.0889	52.8943	566.	15.0553	52.9232
427.	15.1091	52.8578	497.	15.0887	52.8943	567.	15.0543	52.9239
428.	15.109	52.858	498.	15.0874	52.8946	568.	15.0542	52.9239
429.	15.109	52.8584	499.	15.0857	52.8949	569.	15.0536	52.9244
430.	15.1089	52.8586	500.	15.0847	52.8953	570.	15.0531	52.9246
431.	15.1088	52.8587	501.	15.0834	52.8963	571.	15.0526	52.9249
432.	15.1085	52.8589	502.	15.0833	52.8964	572.	15.0523	52.9249
433.	15.1079	52.8595	503.	15.0824	52.8959	573.	15.0522	52.925
434.	15.1077	52.8597	504.	15.0814	52.8965	574.	15.0518	52.925
435.	15.1076	52.8598	505.	15.0811	52.8968	575.	15.0517	52.925
436.	15.1076	52.8599	506.	15.0807	52.8971	576.	15.051	52.9252
437.	15.1065	52.8607	507.	15.0806	52.8973	577.	15.0508	52.9252
438.	15.1063	52.8608	508.	15.0805	52.8975	578.	15.0506	52.9253
439.	15.1059	52.8612	509.	15.0802	52.898	579.	15.0497	52.9257
440.	15.105	52.862	510.	15.0802	52.8981	580.	15.049	52.926
441.	15.1044	52.8626	511.	15.0798	52.8988	581.	15.0487	52.9261
442.	15.1038	52.8628	512.	15.0795	52.8992	582.	15.0481	52.9263
443.	15.1028	52.8633	513.	15.0795	52.8994	583.	15.0471	52.9269
444.	15.1026	52.8634	514.	15.0791	52.9	584.	15.0457	52.9282
445.	15.1019	52.864	515.	15.0786	52.9007	585.	15.0445	52.9294
446.	15.1015	52.8644	516.	15.0783	52.9014	586.	15.0444	52.9294
447.	15.1014	52.8645	517.	15.0779	52.902	587.	15.0423	52.9298
448.	15.0995	52.8656	518.	15.0778	52.9021	588.	15.0412	52.93
449.	15.0993	52.8657	519.	15.0778	52.9021	589.	15.039	52.9305
450.	15.0985	52.8662	520.	15.0775	52.9024	590.	15.0376	52.9306
451.	15.0983	52.8664	521.	15.0773	52.9024	591.	15.0369	52.9307
452.	15.0978	52.8669	522.	15.077	52.9026	592.	15.0358	52.9308
453.	15.0977	52.867	523.	15.0765	52.9038	593.	15.0356	52.9309
454.	15.0964	52.8678	524.	15.076	52.9048	594.	15.0349	52.9311
455.	15.096	52.8679	525.	15.0753	52.9066	595.	15.0336	52.9317
456.	15.0954	52.8682	526.	15.0751	52.9071	596.	15.033	52.932
457.	15.0952	52.8683	527.	15.075	52.9076	597.	15.033	52.932
458.	15.0947	52.8687	528.	15.075	52.9081	598.	15.0313	52.9328
459.	15.0928	52.87	529.	15.075	52.9083	599.	15.0307	52.9329
460.	15.0916	52.8705	530.	15.0749	52.909	600.	15.0295	52.9333
461.	15.0898	52.871	531.	15.0748	52.9092	601.	15.0289	52.9334
462.	15.0891	52.8711	532.	15.0746	52.9095	602.	15.0288	52.9334
463.	15.0888	52.8713	533.	15.0744	52.9097	603.	15.0283	52.9335
464.	15.0886	52.8714	534.	15.0741	52.9101	604.	15.0265	52.9339
465.	15.0884	52.8714	535.	15.0739	52.9105	605.	15.0256	52.934
466.	15.0882	52.8714	536.	15.0728	52.9118	606.	15.0251	52.9341
467.	15.088	52.8714	537.	15.0727	52.9119	607.	15.0237	52.9342
468.	15.0873	52.8723	538.	15.0713	52.913	608.	15.023	52.9343
469.	15.086	52.8735	539.	15.0713	52.9131	609.	15.0225	52.9344
470.	15.0857	52.8737	540.	15.0709	52.9134	610.	15.0225	52.9344
471.	15.0855	52.8739	541.	15.0702	52.914	611.	15.0215	52.935
472.	15.0852	52.874	542.	15.0698	52.9143	612.	15.0209	52.9354
473.	15.0836	52.8749	543.	15.0694	52.9146	613.	15.0207	52.9356
474.	15.0829	52.8753	544.	15.0691	52.9149	614.	15.0197	52.9362
475.	15.0821	52.8759	545.	15.0677	52.916	615.	15.0192	52.9366
476.	15.0816	52.8764	546.	15.0652	52.918	616.	15.0187	52.9369
477.	15.0812	52.8768	547.	15.0651	52.9181	617.	15.018	52.9374
478.	15.0811	52.877	548.	15.0648	52.9182	618.	15.0176	52.9377
479.	15.0808	52.8774	549.	15.0647	52.9182	619.	15.017	52.9381
480.	15.0806	52.8778	550.	15.0636	52.9185	620.	15.0167	52.9382
481.	15.0803	52.8789	551.	15.0634	52.9186	621.	15.0167	52.9383

Lp.	długość geograficzna	szerokość geograficzna	Lp.	długość geograficzna	szerokość geograficzna	Lp.	długość geograficzna	szerokość geograficzna
622.	15.0155	52.939	692.	15.0088	52.9486	762.	15.0062	52.9663
623.	15.0154	52.9391	693.	15.009	52.9487	763.	15.0062	52.9663
624.	15.0144	52.9398	694.	15.0096	52.9486	764.	15.0061	52.9664
625.	15.0144	52.9398	695.	15.0098	52.9486	765.	15.0048	52.9678
626.	15.0141	52.94	696.	15.011	52.9485	766.	15.0046	52.968
627.	15.0141	52.94	697.	15.0114	52.9485	767.	15.0041	52.9685
628.	15.0138	52.9402	698.	15.0126	52.9482	768.	15.0029	52.9698
629.	15.0135	52.9404	699.	15.0124	52.9487	769.	15.0021	52.9707
630.	15.0134	52.9405	700.	15.0115	52.9497	770.	15.0014	52.9714
631.	15.013	52.9407	701.	15.0113	52.9499	771.	14.9994	52.9736
632.	15.0122	52.9412	702.	15.0111	52.9505	772.	14.999	52.974
633.	15.0118	52.9415	703.	15.0111	52.9507	773.	14.9985	52.9747
634.	15.0114	52.9418	704.	15.0112	52.9507	774.	14.9982	52.9751
635.	15.0112	52.9419	705.	15.0117	52.9516	775.	14.9971	52.9765
636.	15.0112	52.942	706.	15.0127	52.9523	776.	14.9964	52.9773
637.	15.011	52.942	707.	15.0128	52.9523	777.	14.9958	52.9781
638.	15.0107	52.9422	708.	15.0128	52.9523	778.	14.9956	52.9784
639.	15.01	52.9425	709.	15.0129	52.9524	779.	14.9951	52.979
640.	15.0093	52.9428	710.	15.0137	52.9531	780.	14.9948	52.9794
641.	15.0093	52.9429	711.	15.0145	52.9534	781.	14.9944	52.98
642.	15.009	52.943	712.	15.016	52.9539	782.	14.9944	52.9802
643.	15.009	52.9431	713.	15.0171	52.9546	783.	14.9942	52.9807
644.	15.0083	52.9433	714.	15.0186	52.9551	784.	14.9942	52.9808
645.	15.0081	52.9433	715.	15.0194	52.9555	785.	14.994	52.9811
646.	15.0077	52.9435	716.	15.0205	52.9564	786.	14.9939	52.9813
647.	15.0077	52.9435	717.	15.0207	52.9566	787.	14.9938	52.9815
648.	15.0077	52.9435	718.	15.0212	52.9571	788.	14.9937	52.9818
649.	15.0074	52.9435	719.	15.022	52.9577	789.	14.9934	52.9824
650.	15.007	52.9437	720.	15.0217	52.9579	790.	14.9932	52.9829
651.	15.0069	52.9436	721.	15.0215	52.9579	791.	14.9932	52.983
652.	15.0059	52.9437	722.	15.0212	52.9579	792.	14.993	52.9834
653.	15.006	52.944	723.	15.021	52.958	793.	14.9928	52.9838
654.	15.0057	52.944	724.	15.0203	52.9583	794.	14.9926	52.9843
655.	15.0053	52.944	725.	15.0192	52.9589	795.	14.9925	52.9846
656.	15.0048	52.944	726.	15.0188	52.959	796.	14.9922	52.9853
657.	15.0045	52.944	727.	15.0183	52.9591	797.	14.9921	52.9856
658.	15.0039	52.944	728.	15.0177	52.9592	798.	14.9918	52.9862
659.	15.0035	52.944	729.	15.0173	52.9593	799.	14.9914	52.9871
660.	15.0034	52.944	730.	15.0168	52.9594	800.	14.9912	52.9875
661.	15.0033	52.944	731.	15.0164	52.9595	801.	14.9908	52.988
662.	15.0032	52.944	732.	15.0158	52.9597	802.	14.9907	52.9881
663.	15.0032	52.944	733.	15.015	52.96	803.	14.992	52.9883
664.	15.0022	52.9439	734.	15.0145	52.9603	804.	14.9924	52.9882
665.	15.0016	52.9439	735.	15.0139	52.9605	805.	14.9926	52.9882
666.	15.0015	52.9439	736.	15.0136	52.9607	806.	14.9951	52.988
667.	15.0011	52.9438	737.	15.0133	52.961	807.	14.9953	52.988
668.	15.001	52.9438	738.	15.0131	52.9612	808.	14.9954	52.988
669.	15.0005	52.9438	739.	15.0127	52.9617	809.	14.9954	52.9881
670.	15.0004	52.9442	740.	15.0124	52.962	810.	14.995	52.989
671.	15.0007	52.9448	741.	15.0123	52.9622	811.	14.9959	52.9892
672.	15.0007	52.9448	742.	15.0123	52.9623	812.	14.9959	52.9895
673.	15.0008	52.9453	743.	15.0121	52.9624	813.	14.9957	52.9897
674.	15.0009	52.9454	744.	15.0119	52.9626	814.	14.9956	52.9899
675.	15.0009	52.9454	745.	15.0116	52.9628	815.	14.9954	52.9899
676.	15.0013	52.9465	746.	15.0114	52.9631	816.	14.9952	52.9901
677.	15.0015	52.947	747.	15.0111	52.9635	817.	14.9949	52.9902
678.	15.0015	52.9471	748.	15.0109	52.9636	818.	14.993	52.9917
679.	15.0015	52.9472	749.	15.0104	52.9639	819.	14.9923	52.9922
680.	15.002	52.9483	750.	15.01	52.9641	820.	14.9916	52.9927
681.	15.0022	52.9483	751.	15.0095	52.9643	821.	14.991	52.9932
682.	15.0026	52.9485	752.	15.0089	52.9646	822.	14.9903	52.9937
683.	15.0028	52.9486	753.	15.0088	52.9647	823.	14.99	52.994
684.	15.004	52.9487	754.	15.0087	52.9649	824.	14.99	52.9941
685.	15.0051	52.9487	755.	15.0085	52.9654	825.	14.99	52.9944
686.	15.006	52.9489	756.	15.0073	52.9659	826.	14.99	52.9948
687.	15.0063	52.9489	757.	15.007	52.966	827.	14.9907	52.9949
688.	15.0075	52.9487	758.	15.007	52.9662	828.	14.9919	52.9949
689.	15.0076	52.9487	759.	15.007	52.9664	829.	14.9926	52.9949
690.	15.0082	52.9487	760.	15.0069	52.9664	830.	14.9934	52.9944
691.	15.0086	52.9486	761.	15.0069	52.9665	831.	14.9939	52.994

Lp.	długość geograficzna	szerokość geograficzna
832.	14.9942	52.9938
833.	14.9943	52.9937
834.	14.9945	52.9936
835.	14.9946	52.9935
836.	14.9952	52.993
837.	14.9953	52.993
838.	14.9955	52.9928
839.	14.9958	52.9927
840.	14.9961	52.9926
841.	14.9965	52.9925
842.	14.9969	52.9925
843.	14.9978	52.9925
844.	14.9981	52.9925
845.	14.9986	52.9924
846.	14.9988	52.9924
847.	14.9992	52.9922
848.	14.9995	52.9921
849.	15.0002	52.9918
850.	15.0003	52.9918
851.	15.0019	52.9911

Obszar chronionego krajobrazu "Pojezierze Drawskie"

Lp.	długość geograficzna	szerokość geograficzna	Lp.	długość geograficzna	szerokość geograficzna	Lp.	długość geograficzna	szerokość geograficzna
1.	16.5808	53.6071	68.	16.5419	53.6093	135.	16.5238	53.6031
2.	16.5805	53.607	69.	16.5411	53.6079	136.	16.5239	53.6031
3.	16.5799	53.6069	70.	16.54	53.6061	137.	16.524	53.6031
4.	16.5796	53.6068	71.	16.54	53.6061	138.	16.5241	53.6031
5.	16.5783	53.6068	72.	16.5398	53.6061	139.	16.5246	53.6032
6.	16.578	53.6068	73.	16.538	53.606	140.	16.5247	53.6032
7.	16.5768	53.6071	74.	16.5359	53.6058	141.	16.5247	53.6031
8.	16.5748	53.6077	75.	16.5343	53.6056	142.	16.525	53.6031
9.	16.5733	53.6081	76.	16.534	53.6056	143.	16.525	53.6031
10.	16.5718	53.6086	77.	16.5336	53.6056	144.	16.5253	53.6031
11.	16.57	53.6091	78.	16.533	53.6057	145.	16.5253	53.603
12.	16.568	53.6096	79.	16.5325	53.6057	146.	16.5254	53.603
13.	16.5663	53.6101	80.	16.5323	53.6056	147.	16.5256	53.603
14.	16.5639	53.6107	81.	16.5318	53.6057	148.	16.5257	53.603
15.	16.5634	53.6108	82.	16.5284	53.6071	149.	16.5258	53.603
16.	16.5632	53.6109	83.	16.5276	53.6074	150.	16.526	53.6029
17.	16.5618	53.6112	84.	16.5257	53.6082	151.	16.5264	53.603
18.	16.5615	53.6113	85.	16.5251	53.6083	152.	16.5271	53.6028
19.	16.5597	53.6114	86.	16.524	53.6087	153.	16.5278	53.6026
20.	16.5596	53.6114	87.	16.5239	53.6083	154.	16.5288	53.6023
21.	16.5596	53.6113	88.	16.5239	53.6082	155.	16.5293	53.6021
22.	16.5591	53.6114	89.	16.5238	53.6082	156.	16.5295	53.602
23.	16.5576	53.6115	90.	16.5234	53.6079	157.	16.5298	53.6019
24.	16.5567	53.6116	91.	16.5225	53.6073	158.	16.5303	53.6017
25.	16.5554	53.6117	92.	16.5218	53.6067	159.	16.5306	53.6015
26.	16.5552	53.6117	93.	16.5215	53.6064	160.	16.531	53.6014
27.	16.555	53.6118	94.	16.5192	53.6073	161.	16.5312	53.6013
28.	16.5548	53.6119	95.	16.5191	53.6072	162.	16.5315	53.6011
29.	16.5547	53.612	96.	16.5184	53.6075	163.	16.5318	53.6009
30.	16.5547	53.612	97.	16.5158	53.6087	164.	16.5321	53.6007
31.	16.5546	53.612	98.	16.5143	53.6092	165.	16.5324	53.6006
32.	16.5545	53.6121	99.	16.5141	53.6097	166.	16.5327	53.6004
33.	16.554	53.6124	100.	16.514	53.6099	167.	16.5329	53.6003
34.	16.5539	53.6124	101.	16.5131	53.6088	168.	16.5332	53.6003
35.	16.5535	53.6126	102.	16.5122	53.6077	169.	16.5335	53.6001
36.	16.5529	53.613	103.	16.5115	53.6067	170.	16.5339	53.5999
37.	16.5529	53.613	104.	16.5114	53.6065	171.	16.5342	53.5997
38.	16.5527	53.6131	105.	16.5128	53.6061	172.	16.5344	53.5995
39.	16.5525	53.6132	106.	16.5137	53.6058	173.	16.5346	53.5994
40.	16.5523	53.6133	107.	16.5148	53.6055	174.	16.5348	53.5991
41.	16.5523	53.6134	108.	16.5152	53.6053	175.	16.535	53.5989
42.	16.5522	53.6134	109.	16.5156	53.6052	176.	16.5351	53.5987
43.	16.5521	53.6136	110.	16.5159	53.6051	177.	16.5353	53.5985
44.	16.552	53.6137	111.	16.516	53.6051	178.	16.5356	53.5983
45.	16.552	53.6138	112.	16.5165	53.6049	179.	16.5358	53.598
46.	16.5519	53.614	113.	16.5176	53.6045	180.	16.536	53.5978
47.	16.5516	53.6142	114.	16.5182	53.6043	181.	16.5362	53.5976
48.	16.5517	53.6142	115.	16.5186	53.6042	182.	16.5364	53.5975
49.	16.5511	53.6146	116.	16.5184	53.604	183.	16.5367	53.5972
50.	16.5504	53.6147	117.	16.5183	53.6038	184.	16.5368	53.5971
51.	16.5491	53.6149	118.	16.5182	53.6037	185.	16.5369	53.5971
52.	16.5486	53.615	119.	16.5181	53.6036	186.	16.5374	53.5975
53.	16.548	53.6154	120.	16.5181	53.6036	187.	16.538	53.598
54.	16.5479	53.6153	121.	16.518	53.6034	188.	16.5393	53.599
55.	16.5475	53.6149	122.	16.518	53.6033	189.	16.54	53.5996
56.	16.5474	53.6148	123.	16.5187	53.6033	190.	16.5408	53.6002
57.	16.5473	53.6143	124.	16.5197	53.6034	191.	16.5409	53.6002
58.	16.5472	53.6139	125.	16.5202	53.6033	192.	16.5425	53.6002
59.	16.5468	53.6139	126.	16.5211	53.6032	193.	16.5448	53.6004
60.	16.5466	53.6141	127.	16.5212	53.6031	194.	16.5453	53.6003
61.	16.5465	53.6142	128.	16.5214	53.6031	195.	16.5464	53.6001
62.	16.546	53.6144	129.	16.5221	53.6029	196.	16.5479	53.5998
63.	16.5453	53.6143	130.	16.5227	53.6028	197.	16.5488	53.5997
64.	16.5447	53.6141	131.	16.5231	53.603	198.	16.549	53.5997
65.	16.5447	53.614	132.	16.5234	53.603	199.	16.5507	53.5999
66.	16.5439	53.6129	133.	16.5237	53.6031	200.	16.5533	53.5998
67.	16.5425	53.6104	134.	16.5237	53.6031	201.	16.5544	53.5999

Lp.	długość geograficzna	szerokość geograficzna	Lp.	długość geograficzna	szerokość geograficzna	Lp.	długość geograficzna	szerokość geograficzna
202.	16.5553	53.6	272.	16.5713	53.592	342.	16.5606	53.5755
203.	16.5559	53.6002	273.	16.5714	53.5918	343.	16.5583	53.5756
204.	16.5569	53.6003	274.	16.5714	53.5918	344.	16.554	53.5757
205.	16.559	53.6002	275.	16.5715	53.5917	345.	16.5529	53.5758
206.	16.5595	53.6002	276.	16.5716	53.5916	346.	16.5527	53.5759
207.	16.5602	53.6001	277.	16.5719	53.5914	347.	16.5528	53.5764
208.	16.5611	53.5999	278.	16.5723	53.5912	348.	16.5528	53.5765
209.	16.5622	53.5995	279.	16.5725	53.5909	349.	16.5528	53.5767
210.	16.5633	53.5992	280.	16.5726	53.5909	350.	16.5528	53.5769
211.	16.5629	53.5991	281.	16.5729	53.5906	351.	16.5528	53.5771
212.	16.5623	53.5989	282.	16.573	53.5906	352.	16.5528	53.5773
213.	16.5624	53.5988	283.	16.573	53.5906	353.	16.5529	53.5776
214.	16.5628	53.5989	284.	16.5732	53.5904	354.	16.5525	53.5778
215.	16.563	53.5988	285.	16.5732	53.5903	355.	16.5523	53.5779
216.	16.5634	53.5986	286.	16.5733	53.5903	356.	16.552	53.5781
217.	16.5637	53.5984	287.	16.5732	53.5902	357.	16.5518	53.5782
218.	16.5641	53.5976	288.	16.5731	53.5902	358.	16.5514	53.5783
219.	16.5644	53.5969	289.	16.5731	53.5902	359.	16.5513	53.5783
220.	16.5645	53.5969	290.	16.5731	53.5901	360.	16.5512	53.5783
221.	16.5646	53.596	291.	16.5731	53.5901	361.	16.5511	53.5783
222.	16.5647	53.5961	292.	16.5731	53.5901	362.	16.551	53.5784
223.	16.5649	53.5961	293.	16.5732	53.5901	363.	16.5508	53.5785
224.	16.5649	53.596	294.	16.5732	53.59	364.	16.5504	53.5787
225.	16.5649	53.5959	295.	16.5733	53.59	365.	16.5503	53.5791
226.	16.5649	53.5959	296.	16.5733	53.5899	366.	16.5501	53.5794
227.	16.565	53.5959	297.	16.5733	53.5899	367.	16.55	53.5798
228.	16.5651	53.5959	298.	16.5739	53.5899	368.	16.5508	53.5804
229.	16.5651	53.5959	299.	16.5754	53.5898	369.	16.5516	53.581
230.	16.5652	53.5959	300.	16.575	53.5904	370.	16.5518	53.5812
231.	16.5652	53.5958	301.	16.5747	53.591	371.	16.552	53.5811
232.	16.5653	53.5958	302.	16.5761	53.5908	372.	16.552	53.5812
233.	16.5653	53.5958	303.	16.5751	53.5881	373.	16.552	53.5812
234.	16.5657	53.5958	304.	16.5737	53.5855	374.	16.5524	53.5815
235.	16.5658	53.5957	305.	16.5735	53.5853	375.	16.554	53.5817
236.	16.5659	53.5957	306.	16.5733	53.585	376.	16.5541	53.5816
237.	16.5659	53.5957	307.	16.5732	53.585	377.	16.555	53.5816
238.	16.566	53.5956	308.	16.5732	53.585	378.	16.5554	53.5817
239.	16.5661	53.5957	309.	16.5732	53.585	379.	16.5554	53.5821
240.	16.5663	53.5957	310.	16.5677	53.5841	380.	16.5552	53.5824
241.	16.5664	53.5957	311.	16.5644	53.5835	381.	16.5551	53.5825
242.	16.5664	53.5956	312.	16.563	53.5832	382.	16.5548	53.5828
243.	16.5665	53.5956	313.	16.5626	53.583	383.	16.5546	53.5827
244.	16.5665	53.5956	314.	16.562	53.5826	384.	16.554	53.5827
245.	16.5666	53.5956	315.	16.5618	53.5825	385.	16.5529	53.5828
246.	16.5667	53.5956	316.	16.5617	53.5825	386.	16.5524	53.5832
247.	16.5668	53.5956	317.	16.561	53.5823	387.	16.5523	53.584
248.	16.5668	53.5956	318.	16.5606	53.5823	388.	16.5523	53.5846
249.	16.567	53.5955	319.	16.5598	53.5824	389.	16.5521	53.585
250.	16.567	53.5955	320.	16.5602	53.5821	390.	16.5521	53.5853
251.	16.567	53.5955	321.	16.5604	53.5818	391.	16.552	53.5858
252.	16.5672	53.5955	322.	16.5606	53.5816	392.	16.5516	53.5866
253.	16.5673	53.5955	323.	16.5607	53.5816	393.	16.5515	53.5868
254.	16.5674	53.5954	324.	16.5619	53.5813	394.	16.5519	53.5871
255.	16.5677	53.5953	325.	16.5622	53.5812	395.	16.5523	53.5871
256.	16.5685	53.5949	326.	16.5623	53.581	396.	16.5525	53.5872
257.	16.5686	53.5948	327.	16.5624	53.5808	397.	16.5521	53.5875
258.	16.5687	53.5948	328.	16.5632	53.58	398.	16.5523	53.5879
259.	16.5692	53.5948	329.	16.564	53.5794	399.	16.5526	53.5881
260.	16.5694	53.5947	330.	16.5643	53.5792	400.	16.5522	53.5888
261.	16.5695	53.5947	331.	16.5653	53.5787	401.	16.5523	53.5894
262.	16.5696	53.5946	332.	16.5653	53.5786	402.	16.5524	53.5897
263.	16.5703	53.5939	333.	16.5663	53.5775	403.	16.5529	53.59
264.	16.5707	53.5935	334.	16.5672	53.5768	404.	16.5534	53.5902
265.	16.5711	53.593	335.	16.5667	53.5765	405.	16.5535	53.5905
266.	16.5712	53.593	336.	16.5668	53.5763	406.	16.5532	53.5911
267.	16.5712	53.5928	337.	16.5663	53.576	407.	16.5532	53.5912
268.	16.5712	53.5927	338.	16.5656	53.5757	408.	16.552	53.5912
269.	16.5712	53.5924	339.	16.5648	53.5755	409.	16.5511	53.5912
270.	16.5713	53.5924	340.	16.5642	53.5754	410.	16.5498	53.5911
271.	16.5713	53.592	341.	16.5623	53.5755	411.	16.5489	53.5912

Lp.	dlugość geograficzna	szerokość geograficzna	Lp.	dlugość geograficzna	szerokość geograficzna	Lp.	dlugość geograficzna	szerokość geograficzna
412.	16.548	53.5912	482.	16.5038	53.5931	552.	16.479	53.5936
413.	16.546	53.5913	483.	16.5035	53.593	553.	16.4789	53.5936
414.	16.5454	53.5912	484.	16.503	53.593	554.	16.4786	53.5937
415.	16.5444	53.5913	485.	16.5024	53.5928	555.	16.4784	53.5936
416.	16.5436	53.5914	486.	16.5018	53.5928	556.	16.4781	53.5936
417.	16.5425	53.5912	487.	16.5013	53.5927	557.	16.4777	53.5936
418.	16.5417	53.591	488.	16.5008	53.5926	558.	16.4775	53.5936
419.	16.5414	53.5909	489.	16.5007	53.5926	559.	16.4772	53.5935
420.	16.5413	53.5909	490.	16.5003	53.5925	560.	16.4769	53.5935
421.	16.5405	53.5907	491.	16.4996	53.5924	561.	16.4765	53.5934
422.	16.54	53.5905	492.	16.4992	53.5923	562.	16.4762	53.5935
423.	16.5394	53.59	493.	16.4983	53.5923	563.	16.476	53.5935
424.	16.5388	53.5896	494.	16.4981	53.5923	564.	16.4757	53.5935
425.	16.5383	53.5893	495.	16.4977	53.5923	565.	16.4755	53.5936
426.	16.5377	53.5889	496.	16.4975	53.5923	566.	16.4752	53.5937
427.	16.5376	53.589	497.	16.4971	53.5925	567.	16.475	53.5938
428.	16.5371	53.5893	498.	16.4967	53.5926	568.	16.4748	53.594
429.	16.5368	53.5895	499.	16.4962	53.5924	569.	16.4745	53.594
430.	16.5365	53.5897	500.	16.4957	53.5924	570.	16.4742	53.5943
431.	16.5363	53.5901	501.	16.4954	53.5923	571.	16.4739	53.5945
432.	16.5359	53.59	502.	16.4949	53.5923	572.	16.4737	53.5946
433.	16.535	53.5898	503.	16.4947	53.5922	573.	16.4735	53.5948
434.	16.5347	53.5899	504.	16.4946	53.5922	574.	16.4735	53.5948
435.	16.5345	53.5899	505.	16.4942	53.5921	575.	16.4732	53.5951
436.	16.5343	53.5897	506.	16.4936	53.592	576.	16.473	53.5953
437.	16.5325	53.59	507.	16.4933	53.5919	577.	16.4728	53.5957
438.	16.5315	53.5902	508.	16.4929	53.5918	578.	16.4727	53.596
439.	16.5303	53.5906	509.	16.4926	53.5918	579.	16.4726	53.5965
440.	16.528	53.5915	510.	16.4923	53.5918	580.	16.4724	53.5968
441.	16.5272	53.5921	511.	16.492	53.5917	581.	16.4725	53.5973
442.	16.5269	53.5923	512.	16.4917	53.5917	582.	16.4725	53.5977
443.	16.5265	53.5926	513.	16.4912	53.5917	583.	16.4725	53.598
444.	16.5262	53.5931	514.	16.4909	53.5917	584.	16.4726	53.5983
445.	16.5251	53.5939	515.	16.4903	53.5918	585.	16.4727	53.5987
446.	16.5243	53.5943	516.	16.4901	53.5919	586.	16.4729	53.599
447.	16.524	53.5945	517.	16.4899	53.5919	587.	16.473	53.5992
448.	16.5238	53.5945	518.	16.4895	53.5919	588.	16.4732	53.5995
449.	16.5235	53.5945	519.	16.4895	53.5919	589.	16.4735	53.5998
450.	16.523	53.5945	520.	16.4892	53.592	590.	16.4737	53.6
451.	16.5226	53.5945	521.	16.4888	53.5922	591.	16.474	53.6002
452.	16.5225	53.5944	522.	16.4885	53.5923	592.	16.4743	53.6004
453.	16.5219	53.5943	523.	16.488	53.5927	593.	16.4744	53.6005
454.	16.5209	53.5943	524.	16.4877	53.5931	594.	16.4736	53.601
455.	16.5206	53.5943	525.	16.4875	53.5934	595.	16.4734	53.6012
456.	16.5203	53.5943	526.	16.4874	53.5935	596.	16.473	53.6014
457.	16.5198	53.5943	527.	16.4872	53.5937	597.	16.4724	53.6016
458.	16.5195	53.5943	528.	16.487	53.5938	598.	16.472	53.6018
459.	16.5194	53.5943	529.	16.4867	53.5938	599.	16.4719	53.6019
460.	16.519	53.5944	530.	16.4864	53.5938	600.	16.4717	53.602
461.	16.5184	53.5946	531.	16.4863	53.5938	601.	16.4715	53.6019
462.	16.5181	53.595	532.	16.4862	53.5939	602.	16.4643	53.6006
463.	16.5178	53.5951	533.	16.4859	53.5939	603.	16.459	53.5997
464.	16.5172	53.5951	534.	16.4854	53.5937	604.	16.4541	53.5988
465.	16.5162	53.595	535.	16.4847	53.5935	605.	16.4525	53.5985
466.	16.5156	53.595	536.	16.4847	53.5935	606.	16.4507	53.5982
467.	16.5149	53.595	537.	16.4846	53.5936	607.	16.4508	53.5986
468.	16.5137	53.5951	538.	16.4842	53.5936	608.	16.4503	53.5986
469.	16.5124	53.5952	539.	16.4838	53.5935	609.	16.4489	53.5989
470.	16.5115	53.595	540.	16.4833	53.5934	610.	16.4487	53.5988
471.	16.5111	53.5948	541.	16.4829	53.5933	611.	16.447	53.5984
472.	16.5104	53.5944	542.	16.4825	53.5933	612.	16.4469	53.5984
473.	16.5096	53.5943	543.	16.4821	53.5932	613.	16.4471	53.5981
474.	16.509	53.5941	544.	16.4817	53.5932	614.	16.4472	53.5975
475.	16.5083	53.5937	545.	16.4815	53.5932	615.	16.4424	53.5971
476.	16.5076	53.5935	546.	16.481	53.5932	616.	16.437	53.5966
477.	16.5068	53.5934	547.	16.4806	53.5933	617.	16.4292	53.596
478.	16.5066	53.5934	548.	16.4802	53.5934	618.	16.4288	53.5962
479.	16.5057	53.5933	549.	16.4799	53.5935	619.	16.4272	53.5969
480.	16.5049	53.5933	550.	16.4796	53.5935	620.	16.4269	53.5971
481.	16.5043	53.5932	551.	16.4793	53.5936	621.	16.4267	53.5972

Lp.	długość geograficzna	szerokość geograficzna	Lp.	długość geograficzna	szerokość geograficzna	Lp.	długość geograficzna	szerokość geograficzna
622.	16.4264	53.5973	691.	16.3968	53.5883	760.	16.3841	53.5864
623.	16.4262	53.5974	692.	16.3966	53.5882	761.	16.3838	53.5864
624.	16.4257	53.5979	693.	16.3964	53.5881	762.	16.3837	53.5865
625.	16.4257	53.598	694.	16.3963	53.5881	763.	16.3835	53.5865
626.	16.4252	53.5982	695.	16.3963	53.5881	764.	16.3834	53.5865
627.	16.4252	53.5983	696.	16.3961	53.588	765.	16.3832	53.5865
628.	16.4252	53.5984	697.	16.3961	53.588	766.	16.3828	53.5866
629.	16.425	53.5985	698.	16.396	53.588	767.	16.3827	53.5866
630.	16.4248	53.5986	699.	16.396	53.588	768.	16.3826	53.5867
631.	16.4245	53.5986	700.	16.3958	53.5879	769.	16.3826	53.5867
632.	16.4242	53.5986	701.	16.3958	53.5879	770.	16.3826	53.5867
633.	16.4239	53.5986	702.	16.3957	53.5879	771.	16.3825	53.5867
634.	16.4239	53.5985	703.	16.3957	53.5879	772.	16.3824	53.5867
635.	16.4238	53.5985	704.	16.3954	53.5878	773.	16.3825	53.5868
636.	16.4234	53.5983	705.	16.3953	53.5878	774.	16.3825	53.5868
637.	16.4232	53.598	706.	16.3953	53.5877	775.	16.3825	53.5868
638.	16.4231	53.5978	707.	16.395	53.5877	776.	16.3824	53.5868
639.	16.4227	53.5975	708.	16.3948	53.5876	777.	16.3824	53.5868
640.	16.4225	53.5973	709.	16.3947	53.5876	778.	16.3824	53.5869
641.	16.4223	53.5972	710.	16.3946	53.5876	779.	16.3824	53.587
642.	16.4221	53.5971	711.	16.3945	53.5876	780.	16.3824	53.587
643.	16.4202	53.5963	712.	16.3944	53.5875	781.	16.3824	53.587
644.	16.4194	53.596	713.	16.394	53.5873	782.	16.3823	53.587
645.	16.4193	53.596	714.	16.3937	53.5872	783.	16.3823	53.587
646.	16.4193	53.5959	715.	16.3936	53.5872	784.	16.3822	53.5869
647.	16.4183	53.5956	716.	16.3934	53.5871	785.	16.3822	53.5869
648.	16.4179	53.5954	717.	16.3932	53.587	786.	16.3821	53.5869
649.	16.4169	53.595	718.	16.3931	53.587	787.	16.3821	53.5869
650.	16.4163	53.5948	719.	16.393	53.587	788.	16.3821	53.5869
651.	16.4155	53.5945	720.	16.3928	53.5869	789.	16.3819	53.587
652.	16.4152	53.5943	721.	16.3925	53.5869	790.	16.3818	53.5871
653.	16.4151	53.5943	722.	16.3925	53.5869	791.	16.3817	53.5871
654.	16.4134	53.5937	723.	16.3925	53.5869	792.	16.3817	53.5871
655.	16.4132	53.5936	724.	16.3924	53.5869	793.	16.3816	53.5871
656.	16.4131	53.5936	725.	16.3924	53.5869	794.	16.3816	53.5872
657.	16.4123	53.5932	726.	16.3923	53.5868	795.	16.3815	53.5872
658.	16.412	53.5932	727.	16.3921	53.5868	796.	16.3813	53.5873
659.	16.4114	53.593	728.	16.3922	53.5868	797.	16.3811	53.5874
660.	16.4109	53.5927	729.	16.3915	53.5866	798.	16.3807	53.5875
661.	16.4106	53.5926	730.	16.3912	53.5866	799.	16.3807	53.5875
662.	16.4106	53.5926	731.	16.3911	53.5865	800.	16.3806	53.5876
663.	16.4097	53.5922	732.	16.3909	53.5865	801.	16.3792	53.5882
664.	16.4092	53.592	733.	16.3908	53.5865	802.	16.3786	53.5884
665.	16.4086	53.5918	734.	16.3905	53.5864	803.	16.3785	53.5885
666.	16.4079	53.5915	735.	16.3902	53.5863	804.	16.3784	53.5885
667.	16.4076	53.5915	736.	16.3901	53.5862	805.	16.3781	53.5886
668.	16.4074	53.5914	737.	16.39	53.5862	806.	16.3779	53.5888
669.	16.4057	53.591	738.	16.3899	53.5862	807.	16.3776	53.5889
670.	16.4048	53.5908	739.	16.3894	53.5861	808.	16.3773	53.589
671.	16.4046	53.5907	740.	16.3892	53.5861	809.	16.377	53.5892
672.	16.4043	53.5907	741.	16.3888	53.5861	810.	16.3767	53.5893
673.	16.4039	53.5905	742.	16.3887	53.5861	811.	16.3763	53.5894
674.	16.4032	53.5904	743.	16.3882	53.5861	812.	16.376	53.5897
675.	16.4032	53.5904	744.	16.3882	53.5861	813.	16.3758	53.5899
676.	16.4031	53.5903	745.	16.3879	53.5862	814.	16.3756	53.59
677.	16.4019	53.59	746.	16.3877	53.5862	815.	16.3754	53.5902
678.	16.3997	53.5895	747.	16.3876	53.5862	816.	16.3751	53.5904
679.	16.3993	53.5894	748.	16.3874	53.5861	817.	16.374	53.5914
680.	16.399	53.5893	749.	16.3871	53.5861	818.	16.3728	53.5923
681.	16.3989	53.5893	750.	16.3868	53.5861	819.	16.3713	53.5936
682.	16.3989	53.5893	751.	16.3862	53.5862	820.	16.3701	53.5946
683.	16.3984	53.5891	752.	16.3861	53.5862	821.	16.3698	53.5949
684.	16.3981	53.5889	753.	16.3859	53.5862	822.	16.3695	53.5953
685.	16.3981	53.5889	754.	16.3857	53.5862	823.	16.369	53.5961
686.	16.3978	53.5887	755.	16.3854	53.5862	824.	16.3679	53.5978
687.	16.3975	53.5886	756.	16.3853	53.5862	825.	16.3675	53.5985
688.	16.3975	53.5886	757.	16.3849	53.5863	826.	16.3673	53.5988
689.	16.3969	53.5883	758.	16.3848	53.5863	827.	16.3671	53.599
690.	16.3969	53.5883	759.	16.3843	53.5864	828.	16.367	53.5993

Lp.	dlugość geograficzna	szerokość geograficzna	Lp.	dlugość geograficzna	szerokość geograficzna	Lp.	dlugość geograficzna	szerokość geograficzna
829.	16.3668	53.5997	899.	16.3162	53.6121	969.	16.294	53.6083
830.	16.3662	53.6007	900.	16.3164	53.6117	970.	16.2923	53.6085
831.	16.365	53.6029	901.	16.3168	53.6113	971.	16.2917	53.6086
832.	16.3647	53.6036	902.	16.3177	53.61	972.	16.2915	53.6087
833.	16.3641	53.6043	903.	16.3183	53.6091	973.	16.2908	53.6086
834.	16.3636	53.6049	904.	16.3184	53.609	974.	16.2905	53.6085
835.	16.3631	53.6055	905.	16.3186	53.6088	975.	16.2901	53.6084
836.	16.3629	53.6058	906.	16.3182	53.6089	976.	16.2889	53.6079
837.	16.3621	53.6066	907.	16.3179	53.609	977.	16.2881	53.6079
838.	16.3613	53.6074	908.	16.3177	53.6091	978.	16.2879	53.6078
839.	16.3611	53.6076	909.	16.3176	53.6092	979.	16.2875	53.6076
840.	16.3607	53.6083	910.	16.317	53.6093	980.	16.2874	53.6076
841.	16.3606	53.6085	911.	16.3167	53.6093	981.	16.2874	53.6076
842.	16.3605	53.6086	912.	16.3164	53.6092	982.	16.2871	53.6075
843.	16.3605	53.6086	913.	16.3161	53.6091	983.	16.2866	53.6074
844.	16.3604	53.6087	914.	16.3158	53.6091	984.	16.286	53.6073
845.	16.3602	53.6091	915.	16.3156	53.6091	985.	16.2855	53.6073
846.	16.3602	53.6092	916.	16.3153	53.609	986.	16.2854	53.6073
847.	16.3602	53.6096	917.	16.315	53.609	987.	16.2845	53.6074
848.	16.3602	53.6096	918.	16.3147	53.609	988.	16.284	53.6075
849.	16.3598	53.6098	919.	16.3146	53.6089	989.	16.2834	53.6075
850.	16.3596	53.6099	920.	16.3142	53.6089	990.	16.2829	53.6075
851.	16.3594	53.61	921.	16.3139	53.6088	991.	16.2822	53.6076
852.	16.3592	53.6102	922.	16.3137	53.6087	992.	16.2816	53.6077
853.	16.3591	53.6103	923.	16.3135	53.6087	993.	16.2812	53.6077
854.	16.3591	53.6104	924.	16.3129	53.6087	994.	16.2806	53.6077
855.	16.3591	53.6107	925.	16.3119	53.6087	995.	16.2801	53.6076
856.	16.3587	53.6108	926.	16.3116	53.6087	996.	16.2798	53.6072
857.	16.3586	53.6107	927.	16.3113	53.6086	997.	16.2796	53.6071
858.	16.3581	53.6108	928.	16.3111	53.6085	998.	16.2791	53.6067
859.	16.3581	53.6108	929.	16.3108	53.6085	999.	16.2778	53.6056
860.	16.3579	53.6108	930.	16.3103	53.6084	1000.	16.2775	53.6054
861.	16.3578	53.6107	931.	16.3095	53.6083	1001.	16.2772	53.6053
862.	16.3578	53.6107	932.	16.3065	53.6081	1002.	16.2767	53.6053
863.	16.3569	53.6105	933.	16.3065	53.608	1003.	16.276	53.6052
864.	16.3569	53.6106	934.	16.3063	53.6078	1004.	16.2736	53.605
865.	16.3558	53.6104	935.	16.3056	53.6077	1005.	16.2733	53.605
866.	16.3552	53.6103	936.	16.3053	53.6079	1006.	16.2729	53.605
867.	16.3548	53.6103	937.	16.3052	53.608	1007.	16.2717	53.6053
868.	16.3544	53.6102	938.	16.3045	53.6079	1008.	16.2704	53.6057
869.	16.3541	53.6101	939.	16.3045	53.608	1009.	16.2695	53.6059
870.	16.3537	53.6102	940.	16.3045	53.608	1010.	16.2687	53.6058
871.	16.3537	53.6102	941.	16.3045	53.6082	1011.	16.2681	53.6059
872.	16.353	53.6104	942.	16.3043	53.6084	1012.	16.2677	53.6059
873.	16.3523	53.6106	943.	16.3044	53.6085	1013.	16.2673	53.606
874.	16.3522	53.6106	944.	16.3046	53.6089	1014.	16.2668	53.6063
875.	16.3475	53.6118	945.	16.3046	53.6091	1015.	16.2666	53.6063
876.	16.3465	53.612	946.	16.3048	53.6094	1016.	16.2664	53.6064
877.	16.3456	53.6122	947.	16.3045	53.6094	1017.	16.2663	53.6064
878.	16.3383	53.6131	948.	16.3039	53.6094	1018.	16.2658	53.6062
879.	16.3353	53.6141	949.	16.3036	53.6093	1019.	16.2655	53.6062
880.	16.3342	53.6145	950.	16.3033	53.6091	1020.	16.2653	53.6062
881.	16.3341	53.6145	951.	16.3033	53.6091	1021.	16.2651	53.6063
882.	16.3328	53.6146	952.	16.3028	53.6085	1022.	16.2647	53.6064
883.	16.3322	53.6147	953.	16.3026	53.6084	1023.	16.2638	53.6065
884.	16.3312	53.6146	954.	16.3023	53.6083	1024.	16.2637	53.6066
885.	16.3285	53.6142	955.	16.3014	53.6081	1025.	16.2631	53.6066
886.	16.3236	53.6137	956.	16.3013	53.6081	1026.	16.262	53.6067
887.	16.3214	53.6135	957.	16.3003	53.6083	1027.	16.2619	53.6067
888.	16.3199	53.6134	958.	16.2999	53.6083	1028.	16.2618	53.6067
889.	16.3199	53.6134	959.	16.2997	53.6083	1029.	16.2616	53.6067
890.	16.3179	53.6133	960.	16.2992	53.6081	1030.	16.2614	53.6067
891.	16.3174	53.6133	961.	16.2989	53.608	1031.	16.261	53.6067
892.	16.316	53.6134	962.	16.2988	53.608	1032.	16.261	53.6067
893.	16.3156	53.6134	963.	16.2986	53.608	1033.	16.2606	53.6066
894.	16.3152	53.6134	964.	16.2979	53.6079	1034.	16.2612	53.6065
895.	16.3151	53.6134	965.	16.2975	53.6079	1035.	16.2616	53.6064
896.	16.3152	53.6134	966.	16.2965	53.6082	1036.	16.2619	53.6063
897.	16.3158	53.6126	967.	16.2962	53.6083	1037.	16.262	53.6062
898.	16.3159	53.6124	968.	16.2956	53.6083	1038.	16.2621	53.6062

Lp.	długość geograficzna	szerokość geograficzna	Lp.	długość geograficzna	szerokość geograficzna	Lp.	długość geograficzna	szerokość geograficzna
1039	16.2626	53.6058	1109	16.265	53.5931	1179	16.2572	53.5811
1040	16.2629	53.6056	1110	16.265	53.5928	1180	16.2572	53.5811
1041	16.2633	53.6055	1111	16.2647	53.5926	1181	16.2572	53.5809
1042	16.2638	53.6054	1112	16.265	53.5922	1182	16.2578	53.581
1043	16.2642	53.6053	1113	16.2649	53.592	1183	16.2588	53.5814
1044	16.2642	53.6053	1114	16.2649	53.5918	1184	16.2592	53.5818
1045	16.2648	53.605	1115	16.2649	53.5917	1185	16.2597	53.5821
1046	16.2648	53.6049	1116	16.2649	53.5915	1186	16.2605	53.5825
1047	16.2646	53.6047	1117	16.2649	53.5914	1187	16.2614	53.5825
1048	16.2643	53.6042	1118	16.265	53.5911	1188	16.2621	53.583
1049	16.2641	53.6039	1119	16.2651	53.591	1189	16.2628	53.5825
1050	16.2639	53.6035	1120	16.2651	53.5908	1190	16.2607	53.5815
1051	16.2641	53.6031	1121	16.2652	53.5907	1191	16.258	53.5804
1052	16.2637	53.6032	1122	16.2652	53.5906	1192	16.2574	53.5801
1053	16.2633	53.6021	1123	16.2651	53.5903	1193	16.2569	53.5799
1054	16.2635	53.602	1124	16.2651	53.5902	1194	16.2557	53.5791
1055	16.2634	53.6014	1125	16.2651	53.59	1195	16.2551	53.5786
1056	16.2635	53.601	1126	16.2651	53.5898	1196	16.2545	53.578
1057	16.2622	53.6008	1127	16.2651	53.5897	1197	16.2525	53.5763
1058	16.262	53.6007	1128	16.2651	53.5896	1198	16.251	53.575
1059	16.2623	53.6002	1129	16.2652	53.5893	1199	16.2504	53.574
1060	16.2626	53.6003	1130	16.2652	53.5891	1200	16.2503	53.5737
1061	16.2629	53.6001	1131	16.2652	53.5889	1201	16.2502	53.5735
1062	16.2633	53.5999	1132	16.2652	53.5888	1202	16.2497	53.5721
1063	16.2638	53.5996	1133	16.2651	53.5887	1203	16.249	53.5704
1064	16.2639	53.5995	1134	16.2649	53.5886	1204	16.2491	53.5703
1065	16.264	53.5994	1135	16.2648	53.5885	1205	16.249	53.5699
1066	16.264	53.5992	1136	16.2644	53.5884	1206	16.2485	53.5691
1067	16.264	53.5991	1137	16.264	53.5884	1207	16.2484	53.5687
1068	16.2643	53.5989	1138	16.2635	53.5883	1208	16.2482	53.5683
1069	16.2645	53.5988	1139	16.2631	53.5883	1209	16.2476	53.5677
1070	16.2646	53.5986	1140	16.2631	53.5881	1210	16.2477	53.567
1071	16.2646	53.5986	1141	16.2631	53.588	1211	16.2476	53.5666
1072	16.2646	53.5984	1142	16.2632	53.5879	1212	16.2475	53.5658
1073	16.2647	53.5983	1143	16.2635	53.5878	1213	16.2473	53.5653
1074	16.2646	53.5981	1144	16.2636	53.5876	1214	16.2471	53.5653
1075	16.2645	53.598	1145	16.2638	53.5874	1215	16.247	53.5648
1076	16.2643	53.5978	1146	16.2636	53.587	1216	16.2469	53.5645
1077	16.2642	53.5977	1147	16.2634	53.5868	1217	16.2464	53.5641
1078	16.2639	53.5975	1148	16.2633	53.5867	1218	16.2464	53.5638
1079	16.2637	53.5974	1149	16.2631	53.5865	1219	16.2466	53.5636
1080	16.2635	53.5973	1150	16.2631	53.5863	1220	16.2474	53.5631
1081	16.2632	53.5973	1151	16.263	53.5862	1221	16.2475	53.563
1082	16.2629	53.5972	1152	16.2629	53.5861	1222	16.2469	53.563
1083	16.2625	53.5971	1153	16.2629	53.586	1223	16.2461	53.563
1084	16.2624	53.597	1154	16.2627	53.5858	1224	16.245	53.5629
1085	16.2619	53.5966	1155	16.2626	53.5857	1225	16.2447	53.5628
1086	16.2619	53.5966	1156	16.2623	53.5854	1226	16.2449	53.5627
1087	16.2619	53.5965	1157	16.2621	53.5853	1227	16.2451	53.5624
1088	16.2618	53.5964	1158	16.2619	53.585	1228	16.2452	53.5624
1089	16.2617	53.5963	1159	16.2616	53.5848	1229	16.2451	53.5624
1090	16.2617	53.5962	1160	16.2615	53.5847	1230	16.2451	53.5624
1091	16.2616	53.5961	1161	16.2614	53.5843	1231	16.2452	53.5624
1092	16.2616	53.596	1162	16.2615	53.584	1232	16.2453	53.5622
1093	16.2617	53.5958	1163	16.2615	53.5839	1233	16.2453	53.562
1094	16.2619	53.5956	1164	16.2615	53.5837	1234	16.2454	53.562
1095	16.262	53.5955	1165	16.2613	53.5833	1235	16.2459	53.5616
1096	16.2621	53.5954	1166	16.2611	53.5831	1236	16.2464	53.5612
1097	16.2623	53.5953	1167	16.2609	53.5831	1237	16.2468	53.5609
1098	16.2629	53.5951	1168	16.2602	53.5828	1238	16.2472	53.5608
1099	16.2632	53.5949	1169	16.2599	53.5827	1239	16.2503	53.5602
1100	16.2636	53.5947	1170	16.2599	53.5827	1240	16.251	53.5601
1101	16.2639	53.5945	1171	16.2596	53.5825	1241	16.2518	53.5596
1102	16.2641	53.5943	1172	16.2592	53.5822	1242	16.2525	53.5592
1103	16.2643	53.5941	1173	16.259	53.5821	1243	16.2531	53.5588
1104	16.2645	53.594	1174	16.2587	53.5819	1244	16.2534	53.5587
1105	16.2647	53.5938	1175	16.2586	53.5817	1245	16.2534	53.5585
1106	16.2647	53.5936	1176	16.2582	53.5814	1246	16.2539	53.558
1107	16.2649	53.5934	1177	16.2578	53.5812	1247	16.2562	53.5567
1108	16.265	53.5933	1178	16.2572	53.5811	1248	16.2566	53.5561

Lp.	dlugość geograficzna	szerokość geograficzna	Lp.	dlugość geograficzna	szerokość geograficzna	Lp.	dlugość geograficzna	szerokość geograficzna
1249	16.2566	53.5561	1319	16.2426	53.5388	1389	16.2125	53.5242
1250	16.2566	53.556	1320	16.2422	53.5387	1390	16.2118	53.5237
1251	16.2564	53.5559	1321	16.2416	53.5386	1391	16.2116	53.5236
1252	16.2562	53.5557	1322	16.241	53.5384	1392	16.2113	53.5233
1253	16.2563	53.5557	1323	16.2407	53.5384	1393	16.2102	53.5228
1254	16.2566	53.5556	1324	16.24	53.5382	1394	16.2094	53.5223
1255	16.2568	53.5553	1325	16.2393	53.538	1395	16.2091	53.5221
1256	16.257	53.555	1326	16.2392	53.538	1396	16.2089	53.522
1257	16.257	53.555	1327	16.2388	53.5379	1397	16.2085	53.5217
1258	16.2571	53.5548	1328	16.2385	53.5378	1398	16.2082	53.5215
1259	16.2571	53.5545	1329	16.2384	53.5378	1399	16.2077	53.5212
1260	16.2571	53.5545	1330	16.2382	53.5378	1400	16.207	53.5208
1261	16.2571	53.5544	1331	16.2382	53.5378	1401	16.2062	53.5204
1262	16.2571	53.5539	1332	16.238	53.5377	1402	16.2061	53.5204
1263	16.257	53.5538	1333	16.2379	53.5377	1403	16.2051	53.5201
1264	16.2569	53.5537	1334	16.2378	53.5377	1404	16.204	53.5197
1265	16.257	53.5531	1335	16.2375	53.5376	1405	16.2027	53.5193
1266	16.2571	53.5529	1336	16.237	53.5375	1408	16.2014	53.5191
1267	16.2572	53.5521	1337	16.2368	53.5374	1407	16.2	53.5189
1268	16.2573	53.552	1338	16.2364	53.5373	1408	16.1988	53.5188
1269	16.2574	53.5517	1339	16.236	53.5372	1409	16.1982	53.5187
1270	16.2575	53.5515	1340	16.2359	53.5372	1410	16.1971	53.5187
1271	16.2576	53.551	1341	16.2355	53.5371	1411	16.1971	53.5187
1272	16.2576	53.5508	1342	16.2341	53.5367	1412	16.197	53.5187
1273	16.2576	53.5506	1343	16.2337	53.5366	1413	16.1962	53.5186
1274	16.2576	53.5501	1344	16.233	53.5365	1414	16.1954	53.5186
1275	16.2575	53.55	1345	16.233	53.5365	1415	16.1946	53.5187
1276	16.2573	53.5492	1346	16.232	53.5362	1416	16.1943	53.5188
1277	16.2573	53.5491	1347	16.2317	53.5363	1417	16.1943	53.5189
1278	16.257	53.5489	1348	16.2314	53.5362	1418	16.1933	53.519
1279	16.2569	53.5488	1349	16.2314	53.5361	1419	16.1928	53.519
1280	16.2565	53.5485	1350	16.2312	53.5358	1420	16.1924	53.519
1281	16.2556	53.5478	1351	16.2312	53.5357	1421	16.1922	53.519
1282	16.2554	53.5477	1352	16.2306	53.5354	1422	16.1915	53.5191
1283	16.2546	53.5472	1353	16.2302	53.5352	1423	16.1912	53.5192
1284	16.2549	53.5467	1354	16.2298	53.535	1424	16.1911	53.5192
1285	16.2551	53.5457	1355	16.2295	53.5348	1425	16.191	53.5192
1286	16.2552	53.5446	1356	16.2292	53.5346	1426	16.1909	53.5192
1287	16.2552	53.5431	1357	16.2291	53.5346	1427	16.19	53.5193
1288	16.2546	53.5431	1358	16.2288	53.5344	1428	16.1892	53.5194
1289	16.2547	53.5429	1359	16.2287	53.5344	1429	16.1887	53.5195
1290	16.2545	53.5429	1360	16.2286	53.5343	1430	16.1887	53.5195
1291	16.2548	53.5425	1361	16.2282	53.5341	1431	16.1881	53.5196
1292	16.2548	53.5425	1362	16.2278	53.5339	1432	16.188	53.5196
1293	16.255	53.5415	1363	16.2274	53.5336	1433	16.1876	53.5197
1294	16.2548	53.5415	1364	16.2274	53.5336	1434	16.1872	53.5197
1295	16.2546	53.5414	1365	16.2273	53.5336	1435	16.1865	53.5198
1296	16.2538	53.5413	1366	16.2273	53.5335	1436	16.1856	53.5199
1297	16.2525	53.5409	1367	16.2272	53.5334	1437	16.1855	53.52
1298	16.2516	53.5407	1368	16.2268	53.5332	1438	16.1854	53.52
1299	16.2509	53.5406	1369	16.2252	53.5322	1439	16.1853	53.52
1300	16.2503	53.5405	1370	16.225	53.5321	1440	16.1851	53.52
1301	16.2503	53.5405	1371	16.2238	53.5313	1441	16.185	53.52
1302	16.2485	53.5401	1372	16.2237	53.5312	1442	16.1847	53.52
1303	16.2479	53.5403	1373	16.2228	53.5309	1443	16.1841	53.5201
1304	16.2459	53.5395	1374	16.2224	53.5305	1444	16.1837	53.5202
1305	16.2456	53.5396	1375	16.2218	53.5302	1445	16.183	53.5203
1306	16.2455	53.5396	1376	16.2215	53.5301	1446	16.1817	53.5205
1307	16.2454	53.5396	1377	16.2203	53.5292	1447	16.1815	53.5205
1308	16.2448	53.5395	1378	16.2203	53.5291	1448	16.1807	53.5206
1309	16.2447	53.5395	1379	16.2202	53.529	1449	16.1806	53.5206
1310	16.2446	53.5395	1380	16.2198	53.5288	1450	16.1795	53.5208
1311	16.2445	53.5395	1381	16.2182	53.5277	1451	16.1794	53.5208
1312	16.2445	53.5395	1382	16.2177	53.5274	1452	16.1787	53.5209
1313	16.2444	53.5395	1383	16.2174	53.5273	1453	16.178	53.521
1314	16.2444	53.5393	1384	16.2166	53.5268	1454	16.1776	53.5211
1315	16.2441	53.5392	1385	16.2158	53.5263	1455	16.1767	53.5212
1316	16.2436	53.5391	1386	16.2151	53.5259	1456	16.1763	53.5212
1317	16.2431	53.539	1387	16.2142	53.5253	1457	16.1762	53.5212
1318	16.2429	53.5389	1388	16.2134	53.5248	1458	16.1761	53.5213

Lp.	długość geograficzna	szerokość geograficzna	Lp.	długość geograficzna	szerokość geograficzna	Lp.	długość geograficzna	szerokość geograficzna
1459	16.1753	53.5214	1529	16.1368	53.5258	1599	16.0776	53.5279
1460	16.1742	53.5215	1530	16.1352	53.5259	1600	16.0748	53.5269
1461	16.173	53.5217	1531	16.1336	53.5261	1601	16.0742	53.5267
1462	16.1728	53.5217	1532	16.1317	53.5263	1602	16.0739	53.5265
1463	16.1719	53.5218	1533	16.1317	53.5263	1603	16.0723	53.5259
1464	16.171	53.5219	1534	16.1307	53.5265	1604	16.0722	53.5259
1465	16.1711	53.5218	1535	16.1303	53.5265	1605	16.0717	53.5257
1466	16.1704	53.5219	1536	16.1292	53.5266	1606	16.0707	53.5255
1467	16.1697	53.5219	1537	16.1281	53.5267	1607	16.0705	53.5254
1468	16.169	53.522	1538	16.1268	53.5267	1608	16.0704	53.5254
1469	16.1685	53.522	1539	16.1265	53.5267	1609	16.0695	53.5251
1470	16.1676	53.5222	1540	16.1251	53.5267	1610	16.0683	53.5244
1471	16.1664	53.5224	1541	16.1241	53.5267	1611	16.0681	53.5243
1472	16.1662	53.5224	1542	16.1231	53.5268	1612	16.068	53.5242
1473	16.1649	53.5225	1543	16.1227	53.5268	1613	16.0674	53.5238
1474	16.1643	53.5226	1544	16.1218	53.5268	1614	16.0671	53.5237
1475	16.1636	53.5226	1545	16.1204	53.5269	1615	16.067	53.5236
1476	16.1633	53.5227	1546	16.1196	53.5269	1616	16.0669	53.5236
1477	16.1626	53.5227	1547	16.1192	53.5269	1617	16.0667	53.5235
1478	16.1625	53.5229	1548	16.1188	53.527	1618	16.0669	53.5233
1479	16.1624	53.5229	1549	16.1179	53.527	1619	16.067	53.5233
1480	16.1615	53.523	1550	16.1153	53.5271	1620	16.0671	53.5232
1481	16.1614	53.523	1551	16.1142	53.5271	1621	16.0673	53.5231
1482	16.161	53.523	1552	16.1136	53.5272	1622	16.0676	53.523
1483	16.1604	53.5231	1553	16.1126	53.5272	1623	16.0681	53.5228
1484	16.1601	53.5231	1554	16.112	53.5272	1624	16.0686	53.5225
1485	16.1599	53.5231	1555	16.1118	53.5272	1625	16.0692	53.5222
1486	16.1595	53.5231	1556	16.1115	53.5273	1626	16.0692	53.5221
1487	16.1594	53.5231	1557	16.1111	53.5273	1627	16.0697	53.5219
1488	16.1592	53.5232	1558	16.1109	53.5273	1628	16.0699	53.5218
1489	16.1589	53.5232	1559	16.1099	53.5274	1629	16.0705	53.5214
1490	16.1588	53.5232	1560	16.1088	53.5274	1630	16.0708	53.5212
1491	16.1582	53.5233	1561	16.1078	53.5274	1631	16.0709	53.5212
1492	16.1581	53.5233	1562	16.1078	53.5273	1632	16.071	53.5211
1493	16.1576	53.5233	1563	16.1073	53.5273	1633	16.0711	53.5209
1494	16.1574	53.5233	1564	16.107	53.5274	1634	16.0714	53.5207
1495	16.1571	53.5234	1565	16.1069	53.5274	1635	16.0717	53.5204
1496	16.1567	53.5234	1566	16.1056	53.5275	1636	16.0725	53.5199
1497	16.1563	53.5235	1567	16.1019	53.5276	1637	16.0737	53.5189
1498	16.156	53.5235	1568	16.1009	53.5276	1638	16.0743	53.5183
1499	16.1557	53.5236	1569	16.1008	53.5276	1639	16.0749	53.5177
1500	16.1538	53.5238	1570	16.1	53.5277	1640	16.0753	53.5172
1501	16.1536	53.5237	1571	16.0981	53.5277	1641	16.0759	53.5167
1502	16.153	53.5238	1572	16.0968	53.5278	1642	16.0764	53.5162
1503	16.1529	53.5239	1573	16.0968	53.5278	1643	16.0767	53.516
1504	16.152	53.524	1574	16.095	53.5278	1644	16.0774	53.5156
1505	16.1511	53.5241	1575	16.0949	53.5277	1645	16.0782	53.5151
1506	16.1509	53.5241	1576	16.0929	53.5278	1646	16.0785	53.515
1507	16.15	53.5242	1577	16.092	53.5279	1647	16.0789	53.5149
1508	16.1491	53.5243	1578	16.0913	53.5279	1648	16.079	53.5148
1509	16.1488	53.5244	1579	16.0905	53.5279	1649	16.0802	53.5145
1510	16.1489	53.5244	1580	16.0892	53.528	1650	16.0805	53.5143
1511	16.1482	53.5244	1581	16.0881	53.528	1651	16.081	53.5138
1512	16.1459	53.5247	1582	16.0867	53.5281	1652	16.0818	53.5132
1513	16.1451	53.5249	1583	16.0866	53.5281	1653	16.0821	53.5129
1514	16.1447	53.525	1584	16.0857	53.5281	1654	16.0829	53.5122
1515	16.1438	53.525	1585	16.0841	53.5281	1655	16.0834	53.5117
1516	16.1434	53.525	1586	16.0833	53.5282	1656	16.0843	53.5109
1517	16.1433	53.5251	1587	16.0834	53.5283	1657	16.0844	53.51
1518	16.1432	53.5251	1588	16.083	53.5283	1658	16.0844	53.5097
1519	16.1427	53.5251	1589	16.0821	53.5284	1659	16.0846	53.5095
1520	16.1422	53.5251	1590	16.0802	53.5284	1660	16.0851	53.5088
1521	16.1421	53.5252	1591	16.0792	53.5285	1661	16.0854	53.5087
1522	16.1417	53.5252	1592	16.0791	53.5284	1662	16.086	53.5083
1523	16.1412	53.5253	1593	16.079	53.5285	1663	16.0868	53.5078
1524	16.1411	53.5253	1594	16.0787	53.5284	1664	16.087	53.5076
1525	16.1397	53.5254	1595	16.0786	53.5284	1665	16.0876	53.5066
1526	16.1397	53.5254	1596	16.0786	53.5283	1666	16.0886	53.5047
1527	16.1395	53.5254	1597	16.078	53.5281	1667	16.0886	53.5046
1528	16.1381	53.5256	1598	16.0776	53.528	1668	16.0901	53.5033

Lp.	dlugość geograficzna	szerokość geograficzna	Lp.	dlugość geograficzna	szerokość geograficzna	Lp.	dlugość geograficzna	szerokość geograficzna
1669	16.0905	53.5028	1739	16.1206	53.4705	1809	16.1001	53.4591
1670	16.0907	53.5026	1740	16.1204	53.4702	1810	16.1	53.4591
1671	16.0909	53.5024	1741	16.1199	53.4695	1811	16.1	53.459
1672	16.0909	53.5023	1742	16.1192	53.4688	1812	16.0998	53.4588
1673	16.0911	53.502	1743	16.1191	53.4687	1813	16.0994	53.4585
1674	16.0912	53.5021	1744	16.119	53.4687	1814	16.0994	53.4584
1675	16.0917	53.5015	1745	16.1159	53.4666	1815	16.0993	53.4583
1676	16.0919	53.5011	1746	16.1159	53.4665	1816	16.0993	53.4583
1677	16.0919	53.501	1747	16.115	53.4659	1817	16.0992	53.4583
1678	16.0921	53.5006	1748	16.1145	53.4654	1818	16.0989	53.458
1679	16.0923	53.5007	1749	16.114	53.465	1819	16.0989	53.458
1680	16.093	53.4995	1750	16.1134	53.4647	1820	16.0985	53.4577
1681	16.0945	53.4999	1751	16.1126	53.4641	1821	16.0983	53.4576
1682	16.0952	53.4999	1752	16.1125	53.4641	1822	16.0982	53.4575
1683	16.0949	53.5003	1753	16.1123	53.4639	1823	16.0981	53.4575
1684	16.0955	53.5004	1754	16.1118	53.4638	1824	16.0979	53.4574
1685	16.0958	53.5004	1755	16.1115	53.4637	1825	16.0978	53.4573
1686	16.0962	53.5002	1756	16.1111	53.4636	1826	16.0978	53.4573
1687	16.0962	53.5	1757	16.1106	53.4636	1827	16.0976	53.4572
1688	16.0959	53.4997	1758	16.1102	53.4636	1828	16.0976	53.4572
1689	16.0966	53.4989	1759	16.1098	53.4636	1829	16.0973	53.4571
1690	16.0989	53.4978	1760	16.1095	53.4636	1830	16.0963	53.4568
1691	16.1008	53.498	1761	16.1094	53.4637	1831	16.0959	53.4567
1692	16.0999	53.4972	1762	16.1079	53.4638	1832	16.0956	53.4567
1693	16.0981	53.4958	1763	16.1078	53.4637	1833	16.0952	53.4565
1694	16.0977	53.4955	1764	16.106	53.4637	1834	16.0951	53.4565
1695	16.098	53.4952	1765	16.1056	53.4638	1835	16.0942	53.4563
1696	16.0986	53.4945	1766	16.105	53.4639	1836	16.0932	53.456
1697	16.099	53.4941	1767	16.1047	53.464	1837	16.0924	53.4557
1698	16.1	53.4935	1768	16.1045	53.464	1838	16.0898	53.455
1699	16.1004	53.4932	1769	16.1044	53.4639	1839	16.0883	53.4545
1700	16.1019	53.4924	1770	16.1041	53.4639	1840	16.087	53.4541
1701	16.1021	53.4923	1771	16.104	53.4638	1841	16.087	53.4541
1702	16.1028	53.4919	1772	16.1039	53.4638	1842	16.0868	53.4541
1703	16.103	53.4918	1773	16.1038	53.4638	1843	16.0864	53.454
1704	16.1031	53.4917	1774	16.1037	53.4638	1844	16.0865	53.4539
1705	16.104	53.4909	1775	16.1035	53.4636	1845	16.086	53.4538
1706	16.1072	53.49	1776	16.1033	53.4633	1846	16.0857	53.4537
1707	16.1108	53.4871	1777	16.1032	53.4633	1847	16.0853	53.4534
1708	16.1155	53.4893	1778	16.1031	53.4632	1848	16.0843	53.4527
1709	16.1199	53.4914	1779	16.1029	53.4629	1849	16.0842	53.4526
1710	16.123	53.489	1780	16.1026	53.4627	1850	16.0841	53.4525
1711	16.1258	53.4869	1781	16.1025	53.4626	1851	16.0838	53.4523
1712	16.1279	53.4878	1782	16.1024	53.4624	1852	16.0827	53.4515
1713	16.1269	53.486	1783	16.1024	53.4624	1853	16.0819	53.4508
1714	16.1318	53.4823	1784	16.1022	53.4623	1854	16.0814	53.4504
1715	16.1273	53.4802	1785	16.1021	53.4621	1855	16.0807	53.4499
1716	16.125	53.4791	1786	16.1016	53.462	1856	16.0805	53.4498
1717	16.1253	53.479	1787	16.1018	53.4618	1857	16.0799	53.4493
1718	16.1253	53.4771	1788	16.1018	53.4617	1858	16.0797	53.4492
1719	16.1253	53.4769	1789	16.1017	53.4616	1859	16.0794	53.4492
1720	16.1253	53.4765	1790	16.1016	53.4614	1860	16.0795	53.4489
1721	16.1254	53.4764	1791	16.1014	53.4613	1861	16.0793	53.4489
1722	16.1254	53.4757	1792	16.1013	53.4612	1862	16.0778	53.4478
1723	16.1254	53.475	1793	16.1012	53.4612	1863	16.0767	53.4467
1724	16.1255	53.4746	1794	16.1012	53.4612	1864	16.0754	53.4453
1725	16.1257	53.4741	1795	16.1012	53.4611	1865	16.0753	53.4452
1726	16.126	53.4731	1796	16.1011	53.4609	1866	16.0744	53.4443
1727	16.1259	53.4728	1797	16.1011	53.4607	1867	16.074	53.4439
1728	16.1257	53.4727	1798	16.1011	53.4606	1868	16.0739	53.4437
1729	16.1254	53.4726	1799	16.101	53.4605	1869	16.0735	53.4432
1730	16.1251	53.4726	1800	16.101	53.4604	1870	16.0731	53.4428
1731	16.1221	53.472	1801	16.1009	53.4603	1871	16.0729	53.4427
1732	16.122	53.472	1802	16.1009	53.4602	1872	16.073	53.4426
1733	16.1212	53.4716	1803	16.1008	53.46	1873	16.0731	53.4422
1734	16.1211	53.4715	1804	16.1007	53.4599	1874	16.0731	53.4421
1735	16.1211	53.4714	1805	16.1006	53.4597	1875	16.0733	53.4416
1736	16.121	53.4713	1806	16.1003	53.4594	1876	16.0734	53.4414
1737	16.1209	53.4712	1807	16.1002	53.4593	1877	16.0734	53.4412
1738	16.1208	53.4709	1808	16.1001	53.4592	1878	16.0735	53.4409

Lp.	dlugość geograficzna	szerokość geograficzna	Lp.	dlugość geograficzna	szerokość geograficzna	Lp.	dlugość geograficzna	szerokość geograficzna
1879	16.0736	53.4407	1949	16.0275	53.4157	2019	15.9647	53.4068
1880	16.0736	53.4405	1950	16.0266	53.4153	2020	15.9646	53.4067
1881	16.0737	53.4402	1951	16.0261	53.4151	2021	15.9638	53.4069
1882	16.0737	53.4401	1952	16.0252	53.4146	2022	15.9623	53.4072
1883	16.0737	53.4398	1953	16.0245	53.4144	2023	15.9601	53.4077
1884	16.0737	53.4394	1954	16.0231	53.4138	2024	15.9588	53.408
1885	16.0737	53.4392	1955	16.0224	53.4134	2025	15.9575	53.4082
1886	16.0737	53.4388	1956	16.022	53.4133	2026	15.9565	53.4087
1887	16.0736	53.4387	1957	16.0214	53.4131	2027	15.9544	53.4097
1888	16.0736	53.4386	1958	16.0213	53.413	2028	15.9529	53.4106
1889	16.0736	53.4384	1959	16.0207	53.4129	2029	15.9514	53.4116
1890	16.0736	53.4382	1960	16.0199	53.4126	2030	15.9505	53.412
1891	16.0735	53.4381	1961	16.0192	53.4125	2031	15.9486	53.4126
1892	16.0732	53.438	1962	16.0178	53.4122	2032	15.9476	53.413
1893	16.0731	53.438	1963	16.0171	53.4121	2033	15.9457	53.4138
1894	16.073	53.438	1964	16.0168	53.412	2034	15.9454	53.4139
1895	16.0726	53.4379	1965	16.0153	53.4118	2035	15.944	53.4143
1896	16.0725	53.4379	1966	16.0133	53.4113	2036	15.9425	53.4147
1897	16.0723	53.4378	1967	16.0102	53.4107	2037	15.9424	53.4147
1898	16.072	53.4377	1968	16.0069	53.4101	2038	15.9422	53.4148
1899	16.0714	53.4377	1969	16.0044	53.4096	2039	15.9416	53.4152
1900	16.0706	53.4375	1970	16.0024	53.4092	2040	15.9404	53.4155
1901	16.0704	53.4375	1971	16.0017	53.4091	2041	15.9399	53.4157
1902	16.0701	53.4374	1972	15.9995	53.4087	2042	15.9397	53.4158
1903	16.0695	53.4373	1973	15.9977	53.4083	2043	15.9389	53.4164
1904	16.0691	53.4372	1974	15.9957	53.4079	2044	15.9372	53.4175
1905	16.069	53.4372	1975	15.9914	53.407	2045	15.9369	53.4177
1906	16.0686	53.437	1976	15.9873	53.4061	2046	15.9358	53.4183
1907	16.0682	53.4367	1977	15.9869	53.4061	2047	15.9356	53.4184
1908	16.068	53.4365	1978	15.9862	53.4059	2048	15.9349	53.4186
1909	16.0678	53.4361	1979	15.9847	53.4055	2049	15.9325	53.4195
1910	16.0675	53.4358	1980	15.9845	53.4054	2050	15.9321	53.4199
1911	16.0673	53.4356	1981	15.9845	53.4056	2051	15.9305	53.4215
1912	16.0671	53.4353	1982	15.9842	53.4054	2052	15.9295	53.4219
1913	16.0664	53.4345	1983	15.9836	53.4053	2053	15.9295	53.4222
1914	16.0661	53.4341	1984	15.9819	53.4049	2054	15.9297	53.4226
1915	16.0659	53.4339	1985	15.9813	53.4048	2055	15.9299	53.4229
1916	16.0656	53.4336	1986	15.9805	53.4047	2056	15.9306	53.4235
1917	16.0655	53.4334	1987	15.9795	53.4045	2057	15.931	53.4241
1918	16.0651	53.4329	1988	15.9795	53.4045	2058	15.9311	53.4243
1919	16.065	53.4328	1989	15.978	53.4042	2059	15.9312	53.4245
1920	16.0643	53.4323	1990	15.9769	53.4039	2060	15.9311	53.4247
1921	16.0636	53.4321	1991	15.9762	53.4038	2061	15.9308	53.4256
1922	16.0615	53.4312	1992	15.9744	53.4036	2062	15.9303	53.4266
1923	16.0597	53.4305	1993	15.9738	53.4034	2063	15.9303	53.4269
1924	16.054	53.4276	1994	15.9737	53.4033	2064	15.9303	53.4272
1925	16.0483	53.4244	1995	15.9736	53.4033	2065	15.9304	53.4275
1926	16.0459	53.4231	1996	15.9735	53.4033	2066	15.9304	53.4277
1927	16.0457	53.423	1997	15.9735	53.4033	2067	15.9302	53.4281
1928	16.0455	53.4229	1998	15.973	53.4036	2068	15.9302	53.4284
1929	16.0453	53.4228	1999	15.9721	53.404	2069	15.9304	53.4285
1930	16.0451	53.4227	2000	15.9717	53.4042	2070	15.9307	53.4287
1931	16.0446	53.4224	2001	15.9714	53.4044	2071	15.9308	53.429
1932	16.0433	53.4218	2002	15.9711	53.4045	2072	15.9308	53.4291
1933	16.0413	53.4208	2003	15.971	53.4046	2073	15.9308	53.4292
1934	16.0388	53.4196	2004	15.9708	53.4046	2074	15.9302	53.4301
1935	16.0381	53.4193	2005	15.9703	53.4048	2075	15.9312	53.4302
1936	16.0378	53.4191	2006	15.9698	53.405	2076	15.932	53.4309
1937	16.0362	53.4183	2007	15.9691	53.4052	2077	15.9326	53.4311
1938	16.0357	53.4181	2008	15.969	53.4053	2078	15.9328	53.4312
1939	16.035	53.4178	2009	15.9689	53.4053	2079	15.9335	53.4315
1940	16.0346	53.4177	2010	15.9683	53.4057	2080	15.9342	53.4319
1941	16.0337	53.4175	2011	15.9681	53.4058	2081	15.9338	53.4321
1942	16.0327	53.4173	2012	15.9678	53.406	2082	15.9309	53.4333
1943	16.0319	53.4172	2013	15.9675	53.4061	2083	15.9303	53.4337
1944	16.0314	53.4171	2014	15.9671	53.4062	2084	15.9296	53.4343
1945	16.0306	53.4169	2015	15.9663	53.4064	2085	15.9278	53.4355
1946	16.03	53.4167	2016	15.9662	53.4064	2086	15.9267	53.4357
1947	16.0295	53.4166	2017	15.9658	53.4065	2087	15.9266	53.4363
1948	16.029	53.4164	2018	15.9655	53.4066	2088	15.9266	53.4364

Lp.	długość geograficzna	szerokość geograficzna	Lp.	długość geograficzna	szerokość geograficzna	Lp.	długość geograficzna	szerokość geograficzna
2089	15.9266	53.4365	2159	15.914	53.4335	2229	15.8839	53.4499
2090	15.9267	53.4368	2160	15.9136	53.4336	2230	15.8834	53.4501
2091	15.9267	53.4368	2161	15.9133	53.4335	2231	15.8832	53.4502
2092	15.9267	53.4368	2162	15.9132	53.4334	2232	15.8827	53.4503
2093	15.9266	53.4368	2163	15.913	53.4333	2233	15.882	53.4503
2094	15.9265	53.4367	2164	15.9128	53.4332	2234	15.8807	53.4504
2096	15.9258	53.4369	2165	15.9127	53.433	2235	15.8807	53.4504
2096	15.9253	53.437	2166	15.9125	53.4329	2236	15.8806	53.4504
2097	15.9252	53.437	2167	15.9125	53.4327	2237	15.8796	53.4509
2098	15.925	53.437	2168	15.9126	53.4325	2238	15.8794	53.451
2099	15.9246	53.4368	2169	15.9127	53.4322	2239	15.8792	53.4512
2100	15.9243	53.4365	2170	15.9126	53.4321	2240	15.8791	53.4514
2101	15.9241	53.4364	2171	15.9125	53.4321	2241	15.8788	53.4518
2102	15.9239	53.4361	2172	15.9123	53.4321	2242	15.8785	53.4522
2103	15.9239	53.4358	2173	15.9121	53.4321	2243	15.8784	53.4526
2104	15.9237	53.4356	2174	15.9121	53.4322	2244	15.8783	53.4536
2105	15.9235	53.4354	2175	15.9121	53.4323	2245	15.8782	53.4538
2106	15.9232	53.4353	2176	15.9121	53.4324	2246	15.8776	53.4543
2107	15.9227	53.4352	2177	15.912	53.4325	2247	15.8765	53.4549
2108	15.9224	53.4351	2178	15.9117	53.4326	2248	15.8762	53.455
2109	15.9222	53.435	2179	15.9116	53.4327	2249	15.8755	53.4553
2110	15.9219	53.435	2180	15.9114	53.4329	2250	15.8745	53.4557
2111	15.9221	53.4352	2181	15.911	53.4331	2251	15.8742	53.4559
2112	15.9227	53.4353	2182	15.9106	53.4331	2252	15.8738	53.4563
2113	15.9232	53.4354	2183	15.9102	53.4331	2253	15.8737	53.4564
2114	15.9234	53.4356	2184	15.9099	53.433	2254	15.8745	53.4569
2116	15.9234	53.4356	2185	15.9096	53.4329	2255	15.8737	53.4575
2116	15.9231	53.4355	2186	15.9096	53.4329	2256	15.8737	53.4576
2117	15.9226	53.4354	2187	15.9094	53.4331	2257	15.8732	53.4579
2118	15.9221	53.4353	2188	15.9092	53.4332	2258	15.8731	53.458
2119	15.9214	53.435	2189	15.9084	53.4329	2259	15.8711	53.4579
2120	15.9214	53.4343	2190	15.9069	53.4325	2260	15.8708	53.458
2121	15.9214	53.434	2191	15.9053	53.432	2261	15.8703	53.458
2122	15.9213	53.4338	2192	15.9033	53.4313	2262	15.8695	53.4583
2123	15.9213	53.4338	2193	15.9033	53.4316	2263	15.8692	53.4586
2124	15.9208	53.4337	2194	15.9033	53.4321	2264	15.869	53.459
2125	15.9201	53.4336	2195	15.9033	53.4324	2265	15.8685	53.4595
2126	15.92	53.4334	2196	15.903	53.4327	2266	15.8681	53.4597
2127	15.92	53.4333	2197	15.9023	53.4333	2267	15.8678	53.4598
2128	15.9201	53.433	2198	15.8994	53.4348	2268	15.8669	53.4599
2129	15.9201	53.4328	2199	15.8994	53.4349	2269	15.8664	53.4601
2130	15.9197	53.4328	2200	15.8987	53.4352	2270	15.8655	53.4606
2131	15.9196	53.4326	2201	15.8984	53.4354	2271	15.8649	53.4608
2132	15.9196	53.4325	2202	15.8981	53.4362	2272	15.8644	53.461
2133	15.9197	53.4324	2203	15.8978	53.4366	2273	15.8639	53.4611
2134	15.9199	53.4323	2204	15.8975	53.4373	2274	15.8626	53.4612
2135	15.9202	53.432	2205	15.897	53.4377	2275	15.8615	53.4612
2136	15.9202	53.4319	2206	15.8965	53.438	2276	15.8604	53.4614
2137	15.9199	53.4317	2207	15.8961	53.4382	2277	15.8594	53.4616
2138	15.9198	53.4317	2208	15.894	53.4389	2278	15.8583	53.4621
2139	15.9191	53.4317	2209	15.8937	53.4391	2279	15.8573	53.4626
2140	15.9188	53.4316	2210	15.8936	53.4392	2280	15.8561	53.4632
2141	15.9185	53.4315	2211	15.8934	53.4397	2281	15.8556	53.4634
2142	15.9177	53.4315	2212	15.8932	53.4403	2282	15.8537	53.464
2143	15.9175	53.4316	2213	15.8931	53.4405	2283	15.851	53.4646
2144	15.9173	53.4317	2214	15.8926	53.4411	2284	15.851	53.4646
2145	15.9171	53.4317	2215	15.8924	53.4417	2285	15.8476	53.4656
2146	15.917	53.4318	2216	15.8922	53.442	2286	15.8447	53.4666
2147	15.9168	53.4318	2217	15.892	53.4424	2287	15.8432	53.4671
2148	15.9167	53.4319	2218	15.8918	53.4427	2288	15.8426	53.4673
2149	15.9165	53.432	2219	15.891	53.4432	2289	15.8412	53.4676
2150	15.9165	53.4323	2220	15.8905	53.4435	2290	15.8401	53.4679
2151	15.9164	53.4324	2221	15.8899	53.4439	2291	15.8386	53.4684
2152	15.9164	53.4325	2222	15.8882	53.4454	2292	15.8367	53.469
2153	15.9166	53.4327	2223	15.8878	53.4458	2293	15.836	53.4693
2154	15.9165	53.4329	2224	15.8873	53.4468	2294	15.836	53.4693
2155	15.9163	53.4331	2225	15.8855	53.4486	2295	15.8345	53.4699
2156	15.9161	53.4332	2226	15.885	53.449	2296	15.8338	53.4701
2157	15.9157	53.4334	2227	15.8843	53.4496	2297	15.8329	53.4704
2158	15.9144	53.4335	2228	15.8841	53.4498	2298	15.8312	53.4712

Lp.	dlugość geograficzna	szerokość geograficzna	Lp.	dlugość geograficzna	szerokość geograficzna	Lp.	dlugość geograficzna	szerokość geograficzna
2299	15.8301	53.4717	2369	15.7938	53.5077	2439	15.8001	53.5283
2300	15.83	53.4718	2370	15.7928	53.5086	2440	15.8002	53.5283
2301	15.8291	53.4721	2371	15.7926	53.5087	2441	15.8003	53.5284
2302	15.8274	53.4728	2372	15.7918	53.5092	2442	15.8005	53.5285
2303	15.8261	53.4734	2373	15.7904	53.5099	2443	15.8009	53.5286
2304	15.8256	53.4736	2374	15.7894	53.5105	2444	15.8013	53.5288
2305	15.8254	53.4737	2375	15.789	53.5107	2445	15.8014	53.5288
2306	15.8252	53.4738	2376	15.7888	53.5108	2446	15.8024	53.5293
2307	15.8247	53.4739	2377	15.7876	53.5114	2447	15.8029	53.5295
2308	15.8241	53.474	2378	15.7874	53.5116	2448	15.803	53.5296
2309	15.8235	53.4741	2379	15.7872	53.5122	2449	15.8031	53.5295
2310	15.8224	53.4741	2380	15.7871	53.5123	2450	15.8032	53.5296
2311	15.8214	53.4741	2381	15.7868	53.5134	2451	15.8033	53.5296
2312	15.82	53.4741	2382	15.7862	53.5155	2452	15.8035	53.5297
2313	15.8196	53.4742	2383	15.7862	53.5166	2453	15.8035	53.5297
2314	15.8192	53.4743	2384	15.7862	53.5167	2454	15.8037	53.5298
2315	15.8188	53.4746	2385	15.7864	53.5181	2455	15.804	53.53
2316	15.8171	53.4757	2386	15.7865	53.5184	2456	15.8041	53.53
2317	15.8161	53.4765	2387	15.7867	53.5203	2457	15.8041	53.53
2318	15.8149	53.4773	2388	15.7867	53.5204	2458	15.8042	53.53
2319	15.8143	53.4778	2389	15.787	53.5225	2459	15.8043	53.53
2320	15.8141	53.4781	2390	15.7871	53.5226	2460	15.8043	53.53
2321	15.8139	53.4783	2391	15.7874	53.5227	2461	15.8044	53.5301
2322	15.8136	53.4791	2392	15.7881	53.523	2462	15.8044	53.5301
2323	15.8132	53.4803	2393	15.7888	53.5234	2463	15.8045	53.5301
2324	15.8131	53.4803	2394	15.7889	53.5234	2464	15.8046	53.5301
2325	15.8131	53.4806	2395	15.7894	53.5236	2465	15.8046	53.5301
2326	15.813	53.4809	2396	15.79	53.5239	2466	15.8048	53.5301
2327	15.813	53.481	2397	15.7905	53.5241	2467	15.8049	53.5301
2328	15.8109	53.483	2398	15.7908	53.5242	2468	15.805	53.5301
2329	15.8104	53.4835	2399	15.7913	53.5245	2469	15.8052	53.5301
2330	15.8098	53.484	2400	15.7914	53.5245	2470	15.8052	53.5301
2331	15.8097	53.4841	2401	15.7916	53.5246	2471	15.8052	53.5301
2332	15.8093	53.4845	2402	15.792	53.5248	2472	15.8053	53.5301
2333	15.8083	53.4854	2403	15.7921	53.5248	2473	15.8055	53.5301
2334	15.8075	53.4862	2404	15.7922	53.5249	2474	15.8059	53.5302
2335	15.807	53.4867	2405	15.7925	53.525	2475	15.806	53.5303
2336	15.8064	53.4872	2406	15.7926	53.525	2476	15.8059	53.5306
2337	15.8064	53.4873	2407	15.7929	53.5251	2477	15.8058	53.5307
2338	15.8051	53.4885	2408	15.7932	53.5253	2478	15.8057	53.531
2339	15.805	53.4886	2409	15.7933	53.5253	2479	15.8057	53.531
2340	15.8043	53.4892	2410	15.7934	53.5253	2480	15.8056	53.5314
2341	15.8029	53.4904	2411	15.7939	53.5256	2481	15.8059	53.5316
2342	15.8005	53.4925	2412	15.7945	53.5258	2482	15.8059	53.5316
2343	15.8004	53.4926	2413	15.7944	53.5258	2483	15.8061	53.5318
2344	15.7995	53.4937	2414	15.7947	53.5259	2484	15.8066	53.5323
2345	15.7991	53.4942	2415	15.7952	53.5261	2485	15.8072	53.5328
2346	15.7985	53.4952	2416	15.7952	53.5262	2486	15.8075	53.533
2347	15.7981	53.4961	2417	15.7952	53.5262	2487	15.8077	53.5331
2348	15.798	53.4963	2418	15.7953	53.5262	2488	15.8078	53.5333
2349	15.7979	53.497	2419	15.7954	53.5262	2489	15.8079	53.5333
2350	15.798	53.4972	2420	15.7955	53.5263	2490	15.8078	53.5333
2351	15.798	53.4974	2421	15.7959	53.5264	2491	15.8081	53.5335
2352	15.7981	53.4975	2422	15.7959	53.5265	2492	15.8081	53.5335
2353	15.7983	53.4979	2423	15.7961	53.5266	2493	15.8081	53.5335
2354	15.7985	53.4982	2424	15.7963	53.5266	2494	15.8084	53.5337
2355	15.7992	53.4995	2425	15.7964	53.5267	2495	15.8085	53.5338
2356	15.7994	53.4998	2426	15.7969	53.5269	2496	15.8089	53.5341
2357	15.7995	53.4998	2427	15.797	53.5269	2497	15.809	53.5342
2358	15.7998	53.5004	2428	15.7974	53.5271	2498	15.8091	53.5342
2359	15.8001	53.5009	2429	15.7976	53.5272	2499	15.8093	53.5344
2360	15.8002	53.5013	2430	15.7978	53.5273	2500	15.8093	53.5345
2361	15.7993	53.5023	2431	15.7984	53.5276	2501	15.8094	53.5345
2362	15.7985	53.5031	2432	15.7985	53.5276	2502	15.8095	53.5346
2363	15.7977	53.5038	2433	15.7986	53.5276	2503	15.8096	53.5347
2364	15.7969	53.5046	2434	15.7989	53.5278	2504	15.8097	53.5347
2365	15.796	53.5055	2435	15.799	53.5278	2505	15.8098	53.5348
2366	15.795	53.5065	2436	15.7994	53.528	2506	15.8099	53.5349
2367	15.7943	53.5072	2437	15.7996	53.5281	2507	15.81	53.535
2368	15.7939	53.5076	2438	15.7999	53.5282	2508	15.8101	53.5351

Lp.	dlugość geograficzna	szerokość geograficzna	Lp.	dlugość geograficzna	szerokość geograficzna	Lp.	dlugość geograficzna	szerokość geograficzna
2509	15.8103	53.5352	2579	15.8242	53.5551	2649	15.807	53.5801
2510	15.8105	53.5354	2580	15.8234	53.5556	2650	15.8068	53.5802
2511	15.8106	53.5355	2581	15.8228	53.5561	2651	15.8065	53.5804
2512	15.8106	53.5355	2582	15.8227	53.5562	2652	15.8064	53.5805
2513	15.8108	53.5356	2583	15.8217	53.5559	2653	15.8064	53.581
2514	15.8109	53.5357	2584	15.8198	53.5574	2654	15.8063	53.5813
2515	15.811	53.5358	2585	15.8192	53.5579	2655	15.8062	53.5814
2516	15.8111	53.5359	2586	15.8179	53.5589	2656	15.8061	53.5816
2517	15.8111	53.5359	2587	15.8172	53.5594	2657	15.8055	53.5821
2518	15.8112	53.5359	2588	15.8165	53.5599	2658	15.8054	53.5822
2519	15.8112	53.536	2589	15.8161	53.5602	2659	15.8052	53.5824
2520	15.8113	53.536	2590	15.816	53.5603	2660	15.8045	53.5827
2521	15.8115	53.5362	2591	15.8154	53.5608	2661	15.8039	53.5832
2522	15.8116	53.5363	2592	15.8151	53.561	2662	15.8036	53.5833
2523	15.8119	53.5366	2593	15.8136	53.5621	2663	15.8031	53.5834
2524	15.8121	53.5367	2594	15.8126	53.5629	2664	15.8023	53.5836
2525	15.8121	53.5367	2595	15.8129	53.5637	2665	15.8018	53.5838
2526	15.8125	53.537	2596	15.813	53.5638	2666	15.8014	53.584
2527	15.8127	53.5369	2597	15.8133	53.5641	2667	15.8008	53.5844
2528	15.8128	53.5368	2598	15.8133	53.5642	2668	15.8005	53.5846
2529	15.813	53.5369	2599	15.8134	53.5642	2669	15.8002	53.585
2530	15.8131	53.5371	2600	15.8135	53.5644	2670	15.8002	53.585
2531	15.8131	53.5374	2601	15.8155	53.5659	2671	15.8002	53.5851
2532	15.8131	53.5376	2602	15.8162	53.5667	2672	15.8002	53.5853
2533	15.8132	53.5379	2603	15.8165	53.5675	2673	15.8003	53.5858
2534	15.8132	53.5382	2604	15.8164	53.568	2674	15.8002	53.5859
2535	15.8132	53.5383	2605	15.8166	53.5687	2675	15.8001	53.5865
2536	15.8133	53.5385	2606	15.8164	53.5688	2676	15.8001	53.5869
2537	15.8134	53.539	2607	15.8164	53.5692	2677	15.8001	53.5872
2538	15.8134	53.5395	2608	15.8166	53.5695	2678	15.8001	53.5875
2539	15.8136	53.5404	2609	15.8174	53.5708	2679	15.8	53.5876
2540	15.8137	53.541	2610	15.8174	53.5709	2680	15.7995	53.5879
2541	15.8137	53.5411	2611	15.8176	53.5712	2681	15.799	53.5881
2542	15.8137	53.5412	2612	15.8178	53.5714	2682	15.7983	53.5883
2543	15.814	53.5417	2613	15.818	53.5715	2683	15.7982	53.5884
2544	15.8142	53.542	2614	15.818	53.5719	2684	15.798	53.5884
2545	15.8144	53.5422	2615	15.8183	53.5725	2685	15.7978	53.5885
2546	15.8145	53.5423	2616	15.8186	53.573	2686	15.7978	53.5886
2547	15.8148	53.5427	2617	15.8187	53.5732	2687	15.7974	53.5889
2548	15.815	53.543	2618	15.8183	53.5765	2688	15.797	53.5892
2549	15.8151	53.5431	2619	15.8183	53.5766	2689	15.7966	53.5894
2550	15.8154	53.5434	2620	15.8181	53.5766	2690	15.7974	53.5901
2551	15.8157	53.5436	2621	15.8177	53.5768	2691	15.7974	53.5902
2552	15.8158	53.5437	2622	15.8175	53.577	2692	15.7984	53.591
2553	15.8159	53.5438	2623	15.8173	53.5771	2693	15.7986	53.5912
2554	15.8162	53.544	2624	15.8172	53.5771	2694	15.7993	53.5917
2555	15.8169	53.5445	2625	15.8162	53.5774	2695	15.7998	53.5922
2556	15.8198	53.5466	2626	15.816	53.5776	2696	15.7999	53.5925
2557	15.82	53.5469	2627	15.8159	53.5776	2697	15.8001	53.5928
2558	15.8201	53.5469	2628	15.8157	53.5776	2698	15.8002	53.5929
2559	15.8203	53.5472	2629	15.8146	53.5777	2699	15.8004	53.5931
2560	15.8211	53.5483	2630	15.8143	53.5777	2700	15.8011	53.5934
2561	15.8221	53.5497	2631	15.8134	53.5778	2701	15.8016	53.5936
2562	15.8222	53.55	2632	15.8127	53.5778	2702	15.8022	53.594
2563	15.8224	53.5502	2633	15.8124	53.5779	2703	15.8025	53.5944
2564	15.8231	53.5515	2634	15.8124	53.5779	2704	15.8031	53.5954
2565	15.8233	53.552	2635	15.812	53.578	2705	15.8036	53.5964
2566	15.8233	53.5521	2636	15.8117	53.5781	2706	15.8041	53.5973
2567	15.8234	53.5522	2637	15.811	53.5783	2707	15.8053	53.5993
2568	15.8235	53.5524	2638	15.8108	53.5785	2708	15.8062	53.6009
2569	15.8236	53.5525	2639	15.8106	53.5787	2709	15.8066	53.6013
2570	15.8237	53.5526	2640	15.8103	53.5791	2710	15.8069	53.6018
2571	15.8245	53.5534	2641	15.8102	53.5791	2711	15.8069	53.6018
2572	15.8248	53.5537	2642	15.81	53.5792	2712	15.807	53.6019
2573	15.8251	53.5539	2643	15.8095	53.5793	2713	15.8069	53.6021
2574	15.8256	53.5547	2644	15.8089	53.5795	2714	15.8062	53.6027
2575	15.8254	53.5548	2645	15.8084	53.5797	2715	15.8061	53.6034
2576	15.825	53.5549	2646	15.808	53.5798	2716	15.8061	53.604
2577	15.8248	53.5549	2647	15.8077	53.5799	2717	15.806	53.6043
2578	15.8244	53.555	2648	15.8073	53.58	2718	15.806	53.6044

Lp.	długość geograficzna	szerokość geograficzna	Lp.	długość geograficzna	szerokość geograficzna	Lp.	długość geograficzna	szerokość geograficzna
2719	15.8061	53.6046	2789	15.8078	53.6226	2859	15.8049	53.6469
2720	15.8061	53.6049	2790	15.8076	53.6228	2860	15.8052	53.6472
2721	15.8059	53.6055	2791	15.8076	53.6229	2861	15.8058	53.6476
2722	15.8058	53.6057	2792	15.8076	53.623	2862	15.807	53.6482
2723	15.805	53.6088	2793	15.8075	53.6231	2863	15.8071	53.6482
2724	15.8049	53.6092	2794	15.8073	53.6234	2864	15.8075	53.6483
2725	15.8047	53.61	2795	15.8069	53.6239	2865	15.8083	53.6486
2726	15.8046	53.6106	2796	15.8068	53.6239	2866	15.8088	53.6488
2727	15.8046	53.611	2797	15.8065	53.6243	2867	15.8091	53.6491
2728	15.8046	53.6111	2798	15.8063	53.6246	2868	15.8092	53.6492
2729	15.8045	53.6112	2799	15.8061	53.6248	2869	15.8092	53.6492
2730	15.8045	53.6117	2800	15.806	53.6249	2870	15.8095	53.6498
2731	15.8045	53.6119	2801	15.8049	53.6254	2871	15.8095	53.6498
2732	15.8047	53.6127	2802	15.8039	53.6257	2872	15.8097	53.6502
2733	15.8047	53.6129	2803	15.803	53.6261	2873	15.8098	53.6503
2734	15.8047	53.6129	2804	15.8014	53.6269	2874	15.8099	53.6503
2735	15.8047	53.6129	2805	15.8013	53.627	2875	15.8101	53.6503
2736	15.8047	53.6129	2806	15.8011	53.6271	2876	15.8101	53.6504
2737	15.8048	53.6131	2807	15.801	53.6273	2877	15.81	53.6505
2738	15.8049	53.6133	2808	15.8009	53.6274	2878	15.8092	53.6516
2739	15.8049	53.6135	2809	15.8008	53.6277	2879	15.8091	53.6517
2740	15.805	53.6137	2810	15.8007	53.6279	2880	15.809	53.6519
2741	15.805	53.6139	2811	15.8006	53.6282	2881	15.809	53.652
2742	15.8051	53.6141	2812	15.8005	53.6284	2882	15.8089	53.6522
2743	15.8051	53.6142	2813	15.8005	53.629	2883	15.8089	53.6523
2744	15.8051	53.6142	2814	15.8003	53.6295	2884	15.809	53.6527
2745	15.8053	53.6144	2815	15.8	53.6299	2885	15.8091	53.653
2746	15.8053	53.6145	2816	15.7999	53.63	2886	15.8091	53.6532
2747	15.8055	53.6146	2817	15.7994	53.6304	2887	15.8091	53.6532
2748	15.8057	53.6148	2818	15.7992	53.6306	2888	15.8091	53.6533
2749	15.8059	53.615	2819	15.7992	53.6314	2889	15.8091	53.6535
2750	15.8061	53.6152	2820	15.7991	53.6316	2890	15.8091	53.6535
2751	15.8065	53.6154	2821	15.799	53.632	2891	15.8091	53.6536
2752	15.8071	53.6157	2822	15.799	53.6335	2892	15.8091	53.6536
2753	15.8077	53.616	2823	15.799	53.634	2893	15.8091	53.6537
2754	15.8081	53.6162	2824	15.7989	53.6342	2894	15.8091	53.6539
2755	15.8083	53.6164	2825	15.7987	53.6346	2895	15.8091	53.654
2756	15.8084	53.6165	2826	15.7988	53.635	2896	15.8091	53.6544
2757	15.8085	53.6166	2827	15.7995	53.6356	2897	15.8091	53.6548
2758	15.8086	53.6167	2828	15.7998	53.636	2898	15.8091	53.6549
2759	15.8087	53.6167	2829	15.7995	53.6369	2899	15.809	53.6549
2760	15.8088	53.6169	2830	15.7995	53.6379	2900	15.8089	53.6552
2761	15.809	53.6172	2831	15.8003	53.6396	2901	15.8088	53.6554
2762	15.8091	53.6173	2832	15.8004	53.64	2902	15.809	53.6556
2763	15.8091	53.6175	2833	15.8005	53.6404	2903	15.8092	53.6558
2764	15.8091	53.6175	2834	15.8005	53.6407	2904	15.8097	53.6562
2765	15.8092	53.6176	2835	15.8004	53.641	2905	15.81	53.6566
2766	15.8093	53.6178	2836	15.8009	53.6413	2906	15.8102	53.6568
2767	15.8094	53.6179	2837	15.8015	53.6416	2907	15.8108	53.6573
2768	15.8094	53.618	2838	15.8024	53.6419	2908	15.8118	53.6579
2769	15.8094	53.6182	2839	15.8027	53.6419	2909	15.8127	53.6582
2770	15.8093	53.6184	2840	15.8028	53.642	2910	15.8134	53.6584
2771	15.8093	53.6184	2841	15.8029	53.6421	2911	15.8136	53.6585
2772	15.8092	53.6187	2842	15.803	53.6423	2912	15.8148	53.6589
2773	15.8092	53.6189	2843	15.8027	53.6428	2913	15.8156	53.6593
2774	15.8092	53.619	2844	15.8026	53.643	2914	15.8161	53.6593
2775	15.8092	53.6192	2845	15.8026	53.6432	2915	15.8182	53.6593
2776	15.8094	53.6197	2846	15.8028	53.6433	2916	15.82	53.6594
2777	15.8094	53.62	2847	15.8029	53.6435	2917	15.8204	53.6593
2778	15.8093	53.6203	2848	15.8035	53.6438	2918	15.8222	53.6587
2779	15.8091	53.6206	2849	15.8038	53.6443	2919	15.8223	53.6586
2780	15.809	53.6209	2850	15.8039	53.6444	2920	15.8228	53.6586
2781	15.8089	53.621	2851	15.8039	53.6445	2921	15.8245	53.6584
2782	15.8088	53.6212	2852	15.8038	53.6455	2922	15.8259	53.6584
2783	15.8088	53.6213	2853	15.8035	53.646	2923	15.826	53.6584
2784	15.8086	53.6217	2854	15.8036	53.6461	2924	15.8262	53.6584
2785	15.8085	53.6219	2855	15.8037	53.6462	2925	15.8273	53.6586
2786	15.8083	53.6222	2856	15.8038	53.6462	2926	15.8283	53.6587
2787	15.8083	53.6222	2857	15.8046	53.6467	2927	15.8294	53.6584
2788	15.808	53.6225	2858	15.8048	53.6468	2928	15.8305	53.6582

Lp.	dlugość geograficzna	szerokość geograficzna	Lp.	dlugość geograficzna	szerokość geograficzna	Lp.	dlugość geograficzna	szerokość geograficzna
2929	15.8306	53.6582	2999	15.9182	53.6682	3069	15.938	53.6799
2930	15.8328	53.6577	3000	15.9185	53.6683	3070	15.938	53.6802
2931	15.8331	53.6576	3001	15.919	53.6685	3071	15.9375	53.6802
2932	15.8343	53.6571	3002	15.9191	53.6685	3072	15.9375	53.6803
2933	15.8353	53.6566	3003	15.9197	53.6688	3073	15.9376	53.6804
2934	15.8356	53.6565	3004	15.9209	53.6692	3074	15.938	53.6805
2935	15.8357	53.6565	3005	15.9223	53.6697	3075	15.938	53.6808
2936	15.8367	53.6564	3006	15.9233	53.6701	3076	15.9377	53.6808
2937	15.8399	53.6566	3007	15.9233	53.6701	3077	15.9376	53.6809
2938	15.8431	53.6575	3008	15.9244	53.6705	3078	15.9378	53.681
2939	15.8435	53.6575	3009	15.9307	53.6727	3079	15.9379	53.6813
2940	15.8461	53.6577	3010	15.9307	53.6728	3080	15.9376	53.6814
2941	15.8504	53.658	3011	15.9307	53.6728	3081	15.9378	53.6816
2942	15.8511	53.6581	3012	15.9318	53.6732	3082	15.9363	53.682
2943	15.8535	53.6588	3013	15.9319	53.6729	3083	15.9357	53.6826
2944	15.8536	53.6588	3014	15.9324	53.6722	3084	15.9355	53.6828
2945	15.8537	53.6589	3015	15.9327	53.6722	3085	15.9354	53.6829
2946	15.8546	53.6594	3016	15.9328	53.6721	3086	15.9353	53.6839
2947	15.8555	53.66	3017	15.9329	53.6721	3087	15.9351	53.6844
2948	15.856	53.6603	3018	15.9329	53.6722	3088	15.9368	53.6846
2949	15.8569	53.6609	3019	15.9329	53.6723	3089	15.9378	53.6848
2950	15.8575	53.6613	3020	15.9329	53.6724	3090	15.9383	53.6849
2951	15.8582	53.6617	3021	15.9331	53.6725	3091	15.9384	53.6849
2952	15.8585	53.6619	3022	15.9333	53.6724	3092	15.9393	53.685
2953	15.859	53.6621	3023	15.9333	53.6723	3093	15.9413	53.6854
2954	15.8596	53.6623	3024	15.9334	53.6722	3094	15.9465	53.6861
2955	15.8607	53.6627	3025	15.9335	53.6722	3095	15.9491	53.6863
2956	15.8628	53.6633	3026	15.9338	53.6724	3096	15.9496	53.6864
2957	15.8629	53.6634	3027	15.9338	53.6725	3097	15.9497	53.6864
2958	15.8655	53.6642	3028	15.9335	53.6727	3098	15.9513	53.6865
2959	15.8658	53.6643	3029	15.9338	53.6728	3099	15.9516	53.6865
2960	15.866	53.6643	3030	15.9339	53.673	3100	15.9519	53.6864
2961	15.8664	53.6643	3031	15.934	53.673	3101	15.9531	53.6861
2962	15.8672	53.6642	3032	15.9339	53.6729	3102	15.9533	53.6861
2963	15.8688	53.6641	3033	15.9341	53.6728	3103	15.9534	53.686
2964	15.8696	53.6641	3034	15.9344	53.6729	3104	15.9541	53.686
2965	15.8726	53.6638	3035	15.9347	53.6729	3105	15.9552	53.686
2966	15.8729	53.6638	3036	15.9348	53.6729	3106	15.9557	53.686
2967	15.873	53.6638	3037	15.9349	53.673	3107	15.9562	53.686
2968	15.8739	53.6637	3038	15.9352	53.6733	3108	15.9567	53.686
2969	15.8741	53.6637	3039	15.9353	53.6734	3109	15.9587	53.6863
2970	15.8746	53.6637	3040	15.9353	53.6736	3110	15.9603	53.6865
2971	15.8749	53.6637	3041	15.936	53.674	3111	15.9612	53.6867
2972	15.8752	53.6638	3042	15.9373	53.6747	3112	15.962	53.687
2973	15.8757	53.6639	3043	15.9383	53.6753	3113	15.9624	53.6871
2974	15.8758	53.664	3044	15.9388	53.6755	3114	15.9626	53.687
2975	15.8766	53.6644	3045	15.9389	53.676	3115	15.9646	53.6863
2976	15.8777	53.665	3046	15.9396	53.677	3116	15.9646	53.6863
2977	15.878	53.6651	3047	15.9395	53.6771	3117	15.9653	53.6861
2978	15.8782	53.6651	3048	15.9395	53.6771	3118	15.9654	53.686
2979	15.8785	53.6652	3049	15.9396	53.6772	3119	15.9661	53.6858
2980	15.8794	53.6652	3050	15.9393	53.6775	3120	15.9662	53.6857
2981	15.8814	53.6652	3051	15.9395	53.6775	3121	15.9671	53.6853
2982	15.8815	53.6653	3052	15.9395	53.6777	3122	15.9703	53.6842
2983	15.8814	53.6656	3053	15.9395	53.6778	3123	15.9713	53.6839
2984	15.8813	53.6664	3054	15.9394	53.6777	3124	15.973	53.6832
2985	15.8813	53.6666	3055	15.9391	53.6779	3125	15.9744	53.6829
2986	15.8813	53.6667	3056	15.9391	53.678	3126	15.9768	53.6821
2987	15.885	53.6682	3057	15.939	53.6781	3127	15.977	53.682
2988	15.8866	53.6688	3058	15.939	53.6784	3128	15.9771	53.6818
2989	15.8906	53.6651	3059	15.9391	53.6784	3129	15.9772	53.6816
2990	15.8913	53.6644	3060	15.9394	53.6785	3130	15.9773	53.6814
2991	15.8987	53.6672	3061	15.9394	53.6787	3131	15.9773	53.6811
2992	15.9059	53.67	3062	15.9392	53.6788	3132	15.9771	53.6809
2993	15.9064	53.6696	3063	15.9387	53.6789	3133	15.9764	53.6802
2994	15.911	53.6655	3064	15.9387	53.679	3134	15.9761	53.6799
2995	15.9124	53.666	3065	15.9388	53.6792	3135	15.9761	53.6798
2996	15.914	53.6666	3066	15.9386	53.6793	3136	15.9754	53.6794
2997	15.9156	53.6673	3067	15.9384	53.6795	3137	15.9752	53.6793
2998	15.9173	53.6679	3068	15.938	53.6796	3138	15.9748	53.679

Lp.	długość geograficzna	szerokość geograficzna	Lp.	długość geograficzna	szerokość geograficzna	Lp.	długość geograficzna	szerokość geograficzna
3139	15.975	53.6789	3209	16.0184	53.6761	3279	16.0494	53.6936
3140	15.9753	53.6788	3210	16.0185	53.6763	3280	16.0496	53.6937
3141	15.9756	53.6787	3211	16.0188	53.6766	3281	16.0501	53.6941
3142	15.9759	53.6785	3212	16.0187	53.6767	3282	16.0514	53.6952
3143	15.9763	53.6785	3213	16.0188	53.677	3283	16.0522	53.6958
3144	15.9781	53.6782	3214	16.019	53.6772	3284	16.0522	53.6959
3145	15.9783	53.6782	3215	16.019	53.6774	3285	16.0534	53.6968
3146	15.9784	53.6783	3216	16.0191	53.6776	3286	16.0545	53.6976
3147	15.9795	53.6788	3217	16.0194	53.678	3287	16.0546	53.6977
3148	15.9805	53.6791	3218	16.0196	53.6783	3288	16.0554	53.6984
3149	15.982	53.6794	3219	16.0196	53.6786	3289	16.0559	53.6987
3150	15.9846	53.6799	3220	16.0197	53.6787	3290	16.0561	53.6989
3151	15.985	53.6799	3221	16.0197	53.679	3291	16.0566	53.6992
3152	15.9859	53.68	3222	16.0197	53.6795	3292	16.057	53.6994
3153	15.9875	53.6802	3223	16.0197	53.68	3293	16.0573	53.6997
3154	15.9881	53.6802	3224	16.0199	53.6804	3294	16.0582	53.7003
3155	15.9893	53.6803	3225	16.0201	53.681	3295	16.059	53.7008
3156	15.9898	53.6803	3226	16.0204	53.6818	3296	16.0605	53.7018
3157	15.9901	53.6802	3227	16.0205	53.6822	3297	16.0607	53.7021
3158	15.9913	53.68	3228	16.0207	53.6827	3298	16.0607	53.7021
3159	15.9931	53.6797	3229	16.0209	53.6832	3299	16.0608	53.7022
3160	15.9933	53.6796	3230	16.0208	53.6833	3300	16.0623	53.7036
3161	15.994	53.6792	3231	16.0209	53.6833	3301	16.0631	53.7044
3162	15.9943	53.6791	3232	16.0211	53.6835	3302	16.0633	53.7046
3163	15.995	53.6787	3233	16.022	53.6844	3303	16.0637	53.7051
3164	15.9957	53.6784	3234	16.0228	53.6851	3304	16.0637	53.7051
3165	15.9968	53.6779	3235	16.023	53.6852	3305	16.0639	53.7053
3166	15.9975	53.6776	3236	16.0231	53.6853	3306	16.0643	53.7057
3167	15.9977	53.6775	3237	16.0248	53.6859	3307	16.0652	53.7066
3168	15.9983	53.6769	3238	16.0257	53.6862	3308	16.0665	53.7079
3169	15.9991	53.6762	3239	16.0265	53.6864	3309	16.0667	53.7081
3170	15.9994	53.6761	3240	16.0277	53.6867	3310	16.0668	53.7082
3171	15.9996	53.6759	3241	16.0283	53.6869	3311	16.0669	53.7083
3172	16.0014	53.6752	3242	16.0287	53.687	3312	16.067	53.7086
3173	16.0018	53.675	3243	16.0295	53.6873	3313	16.0671	53.7089
3174	16.0021	53.675	3244	16.0305	53.6876	3314	16.0671	53.7094
3175	16.0026	53.675	3245	16.0318	53.6881	3315	16.067	53.711
3176	16.0049	53.6751	3246	16.0345	53.6891	3316	16.0669	53.7115
3177	16.0058	53.6752	3247	16.0365	53.69	3317	16.0668	53.712
3178	16.0068	53.6752	3248	16.0384	53.6907	3318	16.0668	53.7126
3179	16.0073	53.6752	3249	16.0387	53.6909	3319	16.0667	53.7129
3180	16.0078	53.6753	3250	16.0393	53.6911	3320	16.0668	53.7133
3181	16.0084	53.6754	3251	16.0394	53.6912	3321	16.0668	53.7135
3182	16.011	53.6758	3252	16.0399	53.6914	3322	16.0668	53.7136
3183	16.0113	53.6758	3253	16.0409	53.6916	3323	16.0668	53.7139
3184	16.0123	53.6758	3254	16.041	53.6916	3324	16.067	53.7143
3185	16.0124	53.6757	3255	16.0414	53.6917	3325	16.0671	53.7146
3186	16.0133	53.6757	3256	16.0419	53.6919	3326	16.0677	53.7151
3187	16.0139	53.6755	3257	16.0423	53.692	3327	16.0682	53.7156
3188	16.0146	53.6753	3258	16.043	53.6922	3328	16.0701	53.7186
3189	16.0148	53.6752	3259	16.0437	53.6924	3329	16.0702	53.7187
3190	16.0149	53.675	3260	16.0438	53.6925	3330	16.0703	53.7188
3191	16.015	53.6747	3261	16.0438	53.6925	3331	16.0702	53.7189
3192	16.0151	53.6747	3262	16.0439	53.6925	3332	16.07	53.7192
3193	16.0152	53.6746	3263	16.0441	53.6925	3333	16.0697	53.7196
3194	16.0152	53.6745	3264	16.0444	53.6926	3334	16.0694	53.72
3195	16.0155	53.6744	3265	16.0447	53.6927	3335	16.0693	53.7201
3196	16.0158	53.6745	3266	16.0456	53.6928	3336	16.0691	53.7205
3197	16.0162	53.6745	3267	16.0458	53.6929	3337	16.069	53.7206
3198	16.0165	53.6745	3268	16.0461	53.6929	3338	16.0689	53.7207
3199	16.0169	53.6745	3269	16.0464	53.693	3339	16.0689	53.7208
3200	16.0171	53.6745	3270	16.0466	53.693	3340	16.0691	53.7214
3201	16.0179	53.6745	3271	16.047	53.6931	3341	16.0692	53.7216
3202	16.0181	53.6746	3272	16.0474	53.6932	3342	16.0694	53.7218
3203	16.0181	53.6746	3273	16.0474	53.6932	3343	16.0694	53.7219
3204	16.0181	53.6747	3274	16.0477	53.6933	3344	16.0709	53.7227
3205	16.0181	53.6749	3275	16.0478	53.6933	3345	16.0713	53.7229
3206	16.0182	53.6753	3276	16.0484	53.6934	3346	16.0715	53.7231
3207	16.0182	53.6753	3277	16.0487	53.6934	3347	16.0716	53.7232
3208	16.0183	53.6759	3278	16.049	53.6935	3348	16.0717	53.7234

Lp.	dlugość geograficzna	szerokość geograficzna	Lp.	dlugość geograficzna	szerokość geograficzna	Lp.	dlugość geograficzna	szerokość geograficzna
3349	16.0716	53.7249	3419	16.0844	53.7446	3489	16.0968	53.7562
3350	16.0716	53.725	3420	16.0847	53.7455	3490	16.0968	53.7563
3351	16.0716	53.7251	3421	16.0848	53.7458	3491	16.0966	53.7573
3352	16.0717	53.7252	3422	16.0849	53.7461	3492	16.097	53.7572
3353	16.0717	53.7253	3423	16.0849	53.7463	3493	16.0973	53.7572
3354	16.0721	53.7264	3424	16.0851	53.7465	3494	16.0987	53.757
3355	16.0721	53.7265	3425	16.0852	53.7467	3495	16.0988	53.757
3356	16.0723	53.7266	3426	16.0853	53.7468	3496	16.099	53.757
3357	16.0723	53.7268	3427	16.0859	53.7481	3497	16.0991	53.757
3358	16.0722	53.7273	3428	16.0863	53.7481	3498	16.0992	53.757
3359	16.0722	53.7276	3429	16.0863	53.7481	3499	16.0994	53.7569
3360	16.0722	53.7279	3430	16.0863	53.7481	3500	16.0997	53.7569
3361	16.0722	53.7284	3431	16.0864	53.7481	3501	16.1006	53.7568
3362	16.0722	53.7287	3432	16.0864	53.7481	3502	16.1007	53.7567
3363	16.0721	53.7289	3433	16.0864	53.7481	3503	16.101	53.7565
3364	16.0722	53.7292	3434	16.0865	53.7477	3504	16.1012	53.7563
3365	16.0723	53.7293	3435	16.0868	53.7474	3505	16.1012	53.7563
3366	16.0725	53.7295	3436	16.0872	53.7474	3506	16.1013	53.7562
3367	16.0727	53.7296	3437	16.0872	53.747	3507	16.1015	53.7561
3368	16.0731	53.7299	3438	16.0878	53.747	3508	16.1017	53.7559
3369	16.0733	53.73	3439	16.0879	53.747	3509	16.1018	53.7559
3370	16.0736	53.7301	3440	16.0879	53.747	3510	16.1021	53.7557
3371	16.074	53.7304	3441	16.0886	53.747	3511	16.1025	53.7555
3372	16.0743	53.7306	3442	16.0886	53.747	3512	16.1026	53.7554
3373	16.0746	53.7309	3443	16.0888	53.747	3513	16.1028	53.7553
3374	16.0748	53.731	3444	16.0888	53.747	3514	16.1028	53.7553
3375	16.0753	53.7313	3445	16.0889	53.7469	3515	16.1036	53.7548
3376	16.0755	53.7315	3446	16.0898	53.747	3516	16.1039	53.7546
3377	16.0756	53.7316	3447	16.09	53.747	3517	16.1049	53.754
3378	16.0756	53.7319	3448	16.0906	53.7471	3518	16.1051	53.7539
3379	16.0756	53.7321	3449	16.0907	53.7471	3519	16.1052	53.7537
3380	16.0756	53.7323	3450	16.0907	53.7471	3520	16.1054	53.7535
3381	16.0755	53.7327	3451	16.0913	53.7472	3521	16.1056	53.7532
3382	16.0756	53.7328	3452	16.0917	53.7472	3522	16.1058	53.7528
3383	16.0755	53.733	3453	16.0917	53.7472	3523	16.1059	53.7527
3384	16.0756	53.7332	3454	16.0924	53.7473	3524	16.1062	53.7524
3385	16.0756	53.7335	3455	16.0924	53.7473	3525	16.1068	53.7518
3386	16.0757	53.7338	3456	16.0932	53.7474	3526	16.1072	53.7515
3387	16.0758	53.7343	3457	16.0932	53.7474	3527	16.1074	53.7514
3388	16.0759	53.7347	3458	16.0945	53.7476	3528	16.1076	53.7512
3389	16.076	53.7352	3459	16.0945	53.7476	3529	16.1078	53.7511
3390	16.0761	53.7354	3460	16.0946	53.7476	3530	16.108	53.7511
3391	16.0761	53.7356	3461	16.0957	53.7477	3531	16.1081	53.7511
3392	16.0763	53.7358	3462	16.0968	53.7478	3532	16.1081	53.751
3393	16.0765	53.736	3463	16.0968	53.7478	3533	16.1085	53.751
3394	16.0768	53.7362	3464	16.0968	53.7478	3534	16.1089	53.7509
3395	16.0771	53.7364	3465	16.0968	53.7478	3535	16.1097	53.7508
3396	16.078	53.7367	3466	16.0975	53.7479	3536	16.1102	53.7508
3397	16.0786	53.737	3467	16.0988	53.7481	3537	16.111	53.7507
3398	16.0792	53.7373	3468	16.0991	53.7481	3538	16.1111	53.7507
3399	16.0795	53.7374	3469	16.099	53.7495	3539	16.1114	53.7506
3400	16.0796	53.7376	3470	16.0989	53.7496	3540	16.1116	53.7506
3401	16.0797	53.7377	3471	16.0989	53.75	3541	16.1124	53.7503
3402	16.0799	53.738	3472	16.0988	53.7502	3542	16.1136	53.75
3403	16.08	53.7382	3473	16.0988	53.7505	3543	16.1138	53.7499
3404	16.0804	53.7388	3474	16.0988	53.7508	3544	16.1143	53.7497
3405	16.0806	53.7393	3475	16.0988	53.751	3545	16.1143	53.7496
3406	16.0807	53.7395	3476	16.0985	53.7523	3546	16.1146	53.7494
3407	16.0809	53.7396	3477	16.0984	53.7527	3547	16.1158	53.7486
3408	16.0813	53.7397	3478	16.0984	53.7529	3548	16.1158	53.7486
3409	16.0822	53.74	3479	16.0984	53.7529	3549	16.1163	53.7482
3410	16.0829	53.7404	3480	16.0982	53.7533	3550	16.1195	53.7457
3411	16.0831	53.7406	3481	16.0981	53.7534	3551	16.1195	53.7456
3412	16.0832	53.7408	3482	16.0981	53.7536	3552	16.1199	53.7453
3413	16.0834	53.7412	3483	16.0978	53.7541	3553	16.1203	53.7451
3414	16.0835	53.7416	3484	16.0976	53.7545	3554	16.1204	53.7449
3415	16.0838	53.7428	3485	16.0975	53.7548	3555	16.1205	53.7448
3416	16.0843	53.7443	3486	16.0973	53.7552	3556	16.1206	53.7447
3417	16.0843	53.7444	3487	16.0971	53.7555	3557	16.1206	53.7446
3418	16.0843	53.7445	3488	16.097	53.7557	3558	16.1206	53.7445

Lp.	dlugość geograficzna	szerokość geograficzna	Lp.	dlugość geograficzna	szerokość geograficzna	Lp.	dlugość geograficzna	szerokość geograficzna
3559	16.1206	53.7443	3629	16.1385	53.7185	3699	16.1594	53.7112
3560	16.1206	53.7443	3630	16.1402	53.7179	3700	16.1597	53.7111
3561	16.1205	53.7442	3631	16.1428	53.7178	3701	16.1604	53.7108
3562	16.1205	53.744	3632	16.143	53.7177	3702	16.1608	53.7106
3563	16.1204	53.7438	3633	16.1443	53.717	3703	16.1626	53.7097
3564	16.1203	53.7436	3634	16.1453	53.7166	3704	16.1627	53.7097
3565	16.1199	53.7422	3635	16.1461	53.7162	3705	16.1631	53.7109
3566	16.1198	53.7421	3636	16.1462	53.7163	3706	16.1632	53.711
3567	16.1197	53.7419	3637	16.1465	53.7165	3707	16.1644	53.7108
3568	16.1196	53.7417	3638	16.1467	53.7168	3708	16.1655	53.7107
3569	16.1195	53.7412	3639	16.1471	53.7171	3709	16.1665	53.7104
3570	16.1189	53.7394	3640	16.1465	53.7174	3710	16.1672	53.7103
3571	16.1189	53.7392	3641	16.1464	53.7175	3711	16.1683	53.71
3572	16.1189	53.7389	3642	16.1463	53.7175	3712	16.1694	53.7097
3573	16.119	53.7389	3643	16.1459	53.7177	3713	16.1699	53.7096
3574	16.1191	53.7386	3644	16.1453	53.7181	3714	16.1706	53.7093
3575	16.1192	53.7383	3645	16.1444	53.7185	3715	16.1711	53.7093
3576	16.1195	53.7381	3646	16.1439	53.7188	3716	16.1713	53.7093
3577	16.1199	53.7378	3647	16.1433	53.7191	3717	16.1716	53.7092
3578	16.122	53.7363	3648	16.1431	53.7193	3718	16.1717	53.709
3579	16.1225	53.7359	3649	16.1424	53.7197	3719	16.1713	53.7085
3580	16.1226	53.7358	3650	16.1423	53.7197	3720	16.1714	53.7082
3581	16.123	53.7356	3651	16.1418	53.72	3721	16.1715	53.7081
3582	16.1242	53.7348	3652	16.1412	53.7203	3722	16.1714	53.7081
3583	16.1248	53.7343	3653	16.1406	53.7207	3723	16.1712	53.708
3584	16.1252	53.7341	3654	16.1394	53.7213	3724	16.1711	53.708
3585	16.1258	53.7336	3655	16.1395	53.7213	3725	16.1709	53.7079
3586	16.1261	53.7334	3656	16.1401	53.7217	3726	16.1708	53.7079
3587	16.1263	53.7332	3657	16.1404	53.7218	3727	16.1708	53.7078
3588	16.1264	53.7331	3658	16.1422	53.7227	3728	16.1707	53.7077
3589	16.1265	53.733	3659	16.1429	53.723	3729	16.1707	53.7076
3590	16.1265	53.733	3660	16.1433	53.7227	3730	16.1707	53.7075
3591	16.1267	53.7326	3661	16.1451	53.7212	3731	16.1707	53.7075
3592	16.127	53.7318	3662	16.1471	53.7221	3732	16.1705	53.7068
3593	16.1275	53.7307	3663	16.1455	53.7234	3733	16.1705	53.7068
3594	16.1277	53.73	3664	16.1457	53.7234	3734	16.1698	53.7062
3595	16.1278	53.7299	3665	16.1459	53.7234	3735	16.1698	53.7062
3596	16.1277	53.7297	3666	16.1464	53.7233	3736	16.1702	53.7057
3597	16.1277	53.7297	3667	16.1469	53.7232	3737	16.1704	53.7055
3598	16.1276	53.7295	3668	16.1479	53.7229	3738	16.1713	53.7054
3599	16.1273	53.7293	3669	16.1482	53.7229	3739	16.1718	53.7054
3600	16.1269	53.7289	3670	16.1482	53.7229	3740	16.1725	53.7052
3601	16.1261	53.7283	3671	16.1489	53.7231	3741	16.1727	53.705
3602	16.1261	53.7282	3672	16.1499	53.7224	3742	16.1732	53.7048
3603	16.1258	53.728	3673	16.149	53.7221	3743	16.1734	53.7048
3604	16.1257	53.7279	3674	16.1489	53.7221	3744	16.1735	53.7048
3605	16.1256	53.7273	3675	16.15	53.7208	3745	16.174	53.7048
3606	16.1256	53.7266	3676	16.1508	53.7198	3746	16.1746	53.7051
3607	16.1255	53.7266	3677	16.1512	53.7194	3747	16.1756	53.7049
3608	16.1252	53.7261	3678	16.1519	53.7185	3748	16.1759	53.7049
3609	16.1248	53.7259	3679	16.1519	53.7184	3749	16.1761	53.7049
3610	16.1248	53.7259	3680	16.1518	53.7182	3750	16.1772	53.7048
3611	16.1255	53.7255	3681	16.1517	53.7181	3751	16.1782	53.7046
3612	16.1261	53.7253	3682	16.1516	53.7178	3752	16.1788	53.7045
3613	16.1276	53.7242	3683	16.1516	53.7175	3753	16.1793	53.7035
3614	16.1282	53.7236	3684	16.1516	53.7173	3754	16.1794	53.7034
3615	16.1285	53.7233	3685	16.1516	53.7172	3755	16.18	53.7033
3616	16.1293	53.7229	3686	16.1516	53.7169	3756	16.1804	53.7034
3617	16.1299	53.7226	3687	16.1514	53.7167	3757	16.1811	53.703
3618	16.1302	53.7224	3688	16.151	53.7165	3758	16.1823	53.7023
3619	16.1304	53.7222	3689	16.1509	53.7163	3759	16.1831	53.7021
3620	16.1305	53.722	3690	16.1509	53.7162	3760	16.1832	53.7024
3621	16.1305	53.722	3691	16.1513	53.716	3761	16.1833	53.7026
3622	16.131	53.7218	3692	16.1515	53.7159	3762	16.1834	53.7026
3623	16.1311	53.7218	3693	16.1523	53.7156	3763	16.184	53.7025
3624	16.1328	53.7211	3694	16.1533	53.7152	3764	16.1845	53.7024
3625	16.1344	53.7205	3695	16.1534	53.7148	3765	16.1849	53.7023
3626	16.1359	53.7198	3696	16.1538	53.7137	3766	16.185	53.7019
3627	16.1375	53.7189	3697	16.1552	53.7131	3767	16.1851	53.7013
3628	16.1384	53.7185	3698	16.1577	53.7119	3768	16.1864	53.7007

Lp.	długość geograficzna	szerokość geograficzna	Lp.	długość geograficzna	szerokość geograficzna	Lp.	długość geograficzna	szerokość geograficzna
3769	16.1865	53.7007	3839	16.2009	53.7021	3909	16.2151	53.6786
3770	16.1865	53.7007	3840	16.2013	53.7012	3910	16.2153	53.6782
3771	16.1872	53.7004	3841	16.2017	53.7003	3911	16.2156	53.678
3772	16.1879	53.7002	3842	16.201	53.7	3912	16.2159	53.6777
3773	16.1881	53.7001	3843	16.2003	53.6998	3913	16.2161	53.6776
3774	16.1885	53.6999	3844	16.1998	53.6993	3914	16.2164	53.6775
3775	16.189	53.6998	3845	16.1997	53.6992	3915	16.2167	53.6773
3776	16.1895	53.6996	3846	16.1997	53.6991	3916	16.2169	53.6772
3777	16.1906	53.6993	3847	16.1999	53.6989	3917	16.2171	53.6771
3778	16.1907	53.6993	3848	16.2003	53.6984	3918	16.2171	53.6769
3779	16.1907	53.6994	3849	16.2003	53.6983	3919	16.2171	53.6768
3780	16.1907	53.6994	3850	16.2001	53.6976	3920	16.217	53.6767
3781	16.1909	53.6995	3851	16.2006	53.6976	3921	16.2169	53.6767
3782	16.1911	53.6995	3852	16.2008	53.6975	3922	16.2163	53.6762
3783	16.1911	53.6996	3853	16.2015	53.6976	3923	16.2159	53.6759
3784	16.1913	53.6997	3854	16.2014	53.6971	3924	16.2158	53.6757
3785	16.1916	53.6998	3855	16.2016	53.6967	3925	16.2154	53.6749
3786	16.1917	53.6999	3856	16.2032	53.6968	3926	16.2153	53.6748
3787	16.1919	53.7001	3857	16.2023	53.6962	3927	16.2151	53.6746
3788	16.1924	53.7001	3858	16.2022	53.6956	3928	16.2151	53.6746
3789	16.1929	53.7002	3859	16.2035	53.6953	3929	16.2158	53.673
3790	16.1929	53.7002	3860	16.2044	53.695	3930	16.2163	53.6716
3791	16.1934	53.7	3861	16.2048	53.6948	3931	16.217	53.6704
3792	16.1938	53.7012	3862	16.2038	53.6941	3932	16.2169	53.6704
3793	16.1937	53.7015	3863	16.2036	53.6941	3933	16.2184	53.6677
3794	16.1938	53.7016	3864	16.2034	53.6939	3934	16.2185	53.6674
3795	16.1938	53.7017	3865	16.2032	53.6936	3935	16.2186	53.6671
3796	16.1938	53.7018	3866	16.2033	53.6936	3936	16.2182	53.666
3797	16.1941	53.702	3867	16.2021	53.6919	3937	16.2181	53.6653
3798	16.1947	53.7022	3868	16.2025	53.6917	3938	16.2179	53.6648
3799	16.1951	53.7022	3869	16.2032	53.6913	3939	16.2179	53.6646
3800	16.1955	53.7024	3870	16.2039	53.6909	3940	16.2179	53.6645
3801	16.1963	53.7028	3871	16.2042	53.6906	3941	16.2181	53.664
3802	16.1966	53.703	3872	16.2046	53.69	3942	16.2182	53.6637
3803	16.1968	53.703	3873	16.205	53.6895	3943	16.2183	53.6633
3804	16.1972	53.7032	3874	16.2059	53.6887	3944	16.2179	53.6627
3805	16.1974	53.7035	3875	16.2062	53.6885	3945	16.2177	53.6623
3806	16.1975	53.7037	3876	16.2066	53.6883	3946	16.2174	53.6615
3807	16.1977	53.7037	3877	16.2074	53.6882	3947	16.2172	53.6614
3808	16.1979	53.7039	3878	16.2079	53.6881	3948	16.2169	53.6611
3809	16.198	53.7042	3879	16.2097	53.6879	3949	16.2168	53.661
3810	16.198	53.7043	3880	16.2108	53.6877	3950	16.2167	53.6605
3811	16.198	53.7043	3881	16.2119	53.6874	3951	16.2164	53.6601
3812	16.198	53.7044	3882	16.2131	53.6873	3952	16.2163	53.6599
3813	16.1984	53.7046	3883	16.2137	53.6873	3953	16.2161	53.6597
3814	16.1987	53.7047	3884	16.2142	53.6873	3954	16.2157	53.6589
3815	16.1989	53.7048	3885	16.2148	53.6874	3955	16.2155	53.6583
3816	16.199	53.705	3886	16.215	53.6874	3956	16.2154	53.6581
3817	16.1988	53.7052	3887	16.2152	53.6873	3957	16.2148	53.6571
3818	16.1986	53.7055	3888	16.2154	53.6871	3958	16.2145	53.6565
3819	16.1985	53.7056	3889	16.2155	53.687	3959	16.2141	53.6553
3820	16.1985	53.7057	3890	16.2155	53.6869	3960	16.214	53.655
3821	16.1985	53.7058	3891	16.2158	53.6866	3961	16.2139	53.6548
3822	16.1986	53.706	3892	16.2163	53.6861	3962	16.2135	53.6541
3823	16.1992	53.7063	3893	16.2166	53.686	3963	16.2131	53.6531
3824	16.1996	53.7062	3894	16.217	53.6859	3964	16.2127	53.652
3825	16.2002	53.7059	3895	16.2172	53.6859	3965	16.2126	53.6519
3826	16.2007	53.7059	3896	16.2172	53.6858	3966	16.2124	53.6512
3827	16.2015	53.7058	3897	16.2179	53.6842	3967	16.2123	53.6511
3828	16.2014	53.7056	3898	16.2181	53.6838	3968	16.2122	53.6511
3829	16.2014	53.7054	3899	16.218	53.6836	3969	16.2122	53.651
3830	16.2014	53.7049	3900	16.2179	53.6832	3970	16.2122	53.651
3831	16.2014	53.7045	3901	16.217	53.6819	3971	16.2121	53.6509
3832	16.2014	53.7043	3902	16.2168	53.6818	3972	16.2119	53.6508
3833	16.2014	53.7041	3903	16.2159	53.6811	3973	16.2117	53.6508
3834	16.2014	53.7039	3904	16.2151	53.6806	3974	16.2115	53.6507
3835	16.2015	53.7036	3905	16.2148	53.6803	3975	16.2114	53.6506
3836	16.2017	53.7033	3906	16.2146	53.6801	3976	16.2113	53.6506
3837	16.2018	53.703	3907	16.2144	53.6798	3977	16.2112	53.6505
3838	16.2022	53.7021	3908	16.2145	53.6797	3978	16.2112	53.6504

Lp.	długość geograficzna	szerokość geograficzna	Lp.	długość geograficzna	szerokość geograficzna	Lp.	długość geograficzna	szerokość geograficzna
3979	16.211	53.6502	4049	16.2223	53.6344	4119	16.2682	53.6368
3980	16.211	53.6499	4050	16.2224	53.6344	4120	16.269	53.6379
3981	16.2111	53.6497	4051	16.2245	53.6347	4121	16.2691	53.6381
3982	16.2111	53.6496	4052	16.2244	53.635	4122	16.2693	53.6385
3983	16.2111	53.6494	4053	16.2241	53.6352	4123	16.2693	53.6386
3984	16.2111	53.6492	4054	16.2237	53.6353	4124	16.2696	53.6388
3985	16.2111	53.649	4055	16.2235	53.6355	4125	16.2702	53.6394
3986	16.2113	53.6488	4056	16.2235	53.6356	4126	16.2702	53.6394
3987	16.2113	53.6484	4057	16.2234	53.6359	4127	16.2704	53.6397
3988	16.211	53.6481	4058	16.2233	53.6362	4128	16.2707	53.6402
3989	16.2109	53.6478	4059	16.2233	53.6365	4129	16.2712	53.6411
3990	16.2109	53.6477	4060	16.2234	53.6365	4130	16.2714	53.6412
3991	16.211	53.6473	4061	16.2236	53.6364	4131	16.2719	53.6415
3992	16.2111	53.647	4062	16.2237	53.6364	4132	16.2727	53.642
3993	16.2112	53.6463	4063	16.2248	53.6361	4133	16.2728	53.642
3994	16.2115	53.6456	4064	16.2255	53.6358	4134	16.2732	53.6426
3995	16.2117	53.6452	4065	16.2263	53.6356	4135	16.2733	53.6426
3996	16.2124	53.6442	4066	16.2276	53.6353	4136	16.2736	53.643
3997	16.213	53.6435	4067	16.2278	53.6352	4137	16.2738	53.6433
3998	16.2135	53.6426	4068	16.2279	53.6352	4138	16.2738	53.6436
3999	16.2136	53.6425	4069	16.2292	53.6351	4139	16.2739	53.6436
4000	16.2136	53.6422	4070	16.2293	53.6351	4140	16.2739	53.6439
4001	16.2136	53.6421	4071	16.2312	53.6348	4141	16.274	53.6442
4002	16.2136	53.6418	4072	16.2322	53.6345	4142	16.274	53.6444
4003	16.2128	53.6406	4073	16.2332	53.6342	4143	16.274	53.6444
4004	16.2129	53.6405	4074	16.2333	53.6342	4144	16.2741	53.6446
4005	16.2136	53.6404	4075	16.2334	53.6342	4145	16.2741	53.6447
4006	16.2138	53.6403	4076	16.2335	53.6343	4146	16.2742	53.6449
4007	16.2141	53.6401	4077	16.2336	53.6343	4147	16.2743	53.6451
4008	16.2141	53.64	4078	16.2344	53.6347	4148	16.2745	53.6453
4009	16.2143	53.6399	4079	16.2348	53.6348	4149	16.2745	53.6454
4010	16.2144	53.6398	4080	16.2356	53.6351	4150	16.2745	53.6455
4011	16.2144	53.6398	4081	16.2362	53.6352	4151	16.2746	53.6457
4012	16.2145	53.6397	4082	16.2373	53.6346	4152	16.2747	53.6459
4013	16.2146	53.6396	4083	16.2373	53.6346	4153	16.2749	53.646
4014	16.2147	53.6394	4084	16.2378	53.6347	4154	16.2749	53.6461
4015	16.2148	53.6394	4085	16.2382	53.6347	4155	16.275	53.6461
4016	16.2147	53.6394	4086	16.2395	53.6346	4156	16.2751	53.6463
4017	16.2148	53.6393	4087	16.2402	53.6341	4157	16.2755	53.6467
4018	16.2149	53.6393	4088	16.2417	53.6337	4158	16.2756	53.6468
4019	16.2152	53.6391	4089	16.2418	53.6336	4159	16.2756	53.6468
4020	16.2153	53.6391	4090	16.2429	53.6337	4160	16.2756	53.6469
4021	16.2157	53.6388	4091	16.2449	53.6336	4161	16.2757	53.6469
4022	16.216	53.6386	4092	16.245	53.6336	4162	16.2758	53.6469
4023	16.2161	53.6386	4093	16.2449	53.6329	4163	16.276	53.6469
4024	16.2163	53.6385	4094	16.245	53.6319	4164	16.2763	53.6468
4025	16.2163	53.6385	4095	16.2495	53.6317	4165	16.2764	53.6468
4026	16.2165	53.6383	4096	16.2505	53.6299	4166	16.2766	53.6468
4027	16.2167	53.6383	4097	16.2505	53.63	4167	16.2769	53.6467
4028	16.217	53.6381	4098	16.2507	53.63	4168	16.2772	53.6467
4029	16.2171	53.6381	4099	16.2511	53.6296	4169	16.2773	53.6466
4030	16.2174	53.6379	4100	16.2512	53.6296	4170	16.2777	53.6463
4031	16.2177	53.6378	4101	16.2512	53.6295	4171	16.2779	53.6462
4032	16.2179	53.6378	4102	16.2512	53.6295	4172	16.2783	53.6461
4033	16.2181	53.6377	4103	16.2524	53.6299	4173	16.2792	53.6458
4034	16.2187	53.6379	4104	16.2534	53.6305	4174	16.2795	53.6457
4035	16.2189	53.6379	4105	16.2561	53.6317	4175	16.2808	53.6457
4036	16.2177	53.6374	4106	16.2577	53.6327	4176	16.2816	53.6457
4037	16.2178	53.6373	4107	16.2615	53.6325	4177	16.2826	53.6455
4038	16.2176	53.6368	4108	16.2615	53.6325	4178	16.284	53.6448
4039	16.2173	53.6366	4109	16.2616	53.6325	4179	16.2853	53.6444
4040	16.217	53.6363	4110	16.2643	53.6328	4180	16.2864	53.6441
4041	16.2168	53.6363	4111	16.2652	53.6332	4181	16.2876	53.6437
4042	16.2167	53.6362	4112	16.2656	53.6334	4182	16.288	53.6437
4043	16.2166	53.6362	4113	16.2661	53.6336	4183	16.2885	53.6437
4044	16.2173	53.6354	4114	16.2672	53.6347	4184	16.2899	53.6438
4045	16.2174	53.6353	4115	16.2674	53.6349	4185	16.2904	53.6439
4046	16.2179	53.6355	4116	16.2674	53.6353	4186	16.2908	53.6439
4047	16.2201	53.6341	4117	16.2674	53.6356	4187	16.2914	53.6439
4048	16.2223	53.6344	4118	16.2676	53.6359	4188	16.292	53.6439

Lp.	dlugość geograficzna	szerokość geograficzna	Lp.	dlugość geograficzna	szerokość geograficzna	Lp.	dlugość geograficzna	szerokość geograficzna
4189	16.2924	53.644	4259	16.3291	53.6381	4329	16.3589	53.6251
4190	16.2933	53.6444	4260	16.3296	53.6377	4330	16.3596	53.6252
4191	16.2934	53.6444	4261	16.3299	53.6374	4331	16.36	53.6252
4192	16.2949	53.6445	4262	16.3301	53.6372	4332	16.3603	53.6252
4193	16.2952	53.6446	4263	16.3301	53.6371	4333	16.3605	53.6251
4194	16.2953	53.6446	4264	16.3304	53.6367	4334	16.3608	53.6251
4195	16.2966	53.6451	4265	16.3309	53.6361	4335	16.3629	53.6245
4196	16.2967	53.6451	4266	16.3314	53.6355	4336	16.3632	53.6244
4197	16.2983	53.6458	4267	16.3316	53.6353	4337	16.3635	53.6243
4198	16.2989	53.6459	4268	16.3318	53.6352	4338	16.3638	53.6243
4199	16.2994	53.6461	4269	16.332	53.6351	4339	16.364	53.6243
4200	16.2999	53.6465	4270	16.3336	53.6347	4340	16.3653	53.6242
4201	16.3012	53.647	4271	16.3339	53.6346	4341	16.3655	53.6242
4202	16.303	53.6479	4272	16.3366	53.6338	4342	16.3665	53.624
4203	16.3043	53.6486	4273	16.3369	53.6338	4343	16.3677	53.6238
4204	16.3052	53.6488	4274	16.3373	53.6337	4344	16.369	53.6236
4205	16.3083	53.6494	4275	16.3379	53.6336	4345	16.3713	53.6233
4206	16.3084	53.6494	4276	16.3419	53.633	4346	16.3715	53.6232
4207	16.3096	53.6499	4277	16.3421	53.633	4347	16.3717	53.6232
4208	16.3107	53.6504	4278	16.3422	53.6329	4348	16.3721	53.623
4209	16.3111	53.6505	4279	16.3425	53.6325	4349	16.3722	53.6229
4210	16.3116	53.6508	4280	16.3427	53.6323	4350	16.373	53.6223
4211	16.3117	53.6509	4281	16.3429	53.6321	4351	16.3731	53.6221
4212	16.312	53.651	4282	16.343	53.632	4352	16.3732	53.622
4213	16.312	53.6511	4283	16.3433	53.6318	4353	16.3732	53.6219
4214	16.3121	53.6511	4284	16.3433	53.6318	4354	16.3732	53.6218
4215	16.3122	53.6511	4285	16.3436	53.6317	4355	16.3734	53.6209
4216	16.3122	53.651	4286	16.3437	53.6316	4356	16.3736	53.621
4217	16.3125	53.6509	4287	16.3438	53.6315	4357	16.3781	53.6216
4218	16.3126	53.6509	4288	16.3438	53.6314	4358	16.3819	53.6221
4219	16.3127	53.6508	4289	16.3437	53.6313	4359	16.3826	53.622
4220	16.313	53.6507	4290	16.3437	53.6312	4360	16.3834	53.622
4221	16.3132	53.6507	4291	16.3436	53.6311	4361	16.3841	53.622
4222	16.3133	53.6506	4292	16.3435	53.631	4362	16.3844	53.6219
4223	16.3134	53.6505	4293	16.3435	53.6309	4363	16.3854	53.6219
4224	16.3135	53.6504	4294	16.3434	53.6308	4364	16.3862	53.6219
4225	16.3137	53.6501	4295	16.3434	53.6307	4365	16.3865	53.6219
4226	16.3135	53.6498	4296	16.3434	53.6306	4366	16.3871	53.6217
4227	16.3134	53.6496	4297	16.3434	53.6305	4367	16.3883	53.6215
4228	16.3135	53.6493	4298	16.3435	53.6303	4368	16.3889	53.6214
4229	16.314	53.6489	4299	16.3435	53.6302	4369	16.3907	53.621
4230	16.3141	53.6488	4300	16.3435	53.6301	4370	16.3908	53.621
4231	16.3145	53.6486	4301	16.3438	53.6295	4371	16.3934	53.6217
4232	16.3149	53.6483	4302	16.3438	53.6293	4372	16.394	53.6219
4233	16.3167	53.647	4303	16.3438	53.6293	4373	16.3944	53.6219
4234	16.3171	53.6467	4304	16.3439	53.6292	4374	16.3949	53.6218
4235	16.3173	53.6466	4305	16.344	53.6291	4375	16.3954	53.6217
4236	16.3177	53.6463	4306	16.3441	53.629	4376	16.3958	53.6216
4237	16.3179	53.6462	4307	16.3442	53.629	4377	16.3962	53.6216
4238	16.3188	53.6455	4308	16.3444	53.629	4378	16.3966	53.6219
4239	16.3191	53.6452	4309	16.3445	53.629	4379	16.3969	53.6221
4240	16.3197	53.6448	4310	16.3447	53.6288	4380	16.397	53.6225
4241	16.3207	53.6441	4311	16.3448	53.6284	4381	16.3972	53.6227
4242	16.3211	53.6438	4312	16.3448	53.6284	4382	16.3972	53.6227
4243	16.3214	53.6436	4313	16.3449	53.6277	4383	16.398	53.6232
4244	16.3217	53.6434	4314	16.3451	53.6275	4384	16.3983	53.6233
4245	16.3222	53.643	4315	16.3453	53.6273	4385	16.3989	53.6234
4246	16.3227	53.6427	4316	16.3457	53.6272	4386	16.3995	53.6235
4247	16.3229	53.6426	4317	16.3473	53.6267	4387	16.4007	53.6237
4248	16.3231	53.6424	4318	16.3485	53.6265	4388	16.4013	53.624
4249	16.3234	53.6422	4319	16.3486	53.6265	4389	16.402	53.6242
4250	16.3239	53.6418	4320	16.3503	53.6261	4390	16.4031	53.6247
4251	16.3239	53.6418	4321	16.3513	53.6259	4391	16.4037	53.6249
4252	16.3245	53.6414	4322	16.3523	53.6259	4392	16.4038	53.625
4253	16.325	53.641	4323	16.3555	53.6258	4393	16.404	53.6252
4254	16.3258	53.6405	4324	16.3556	53.6257	4394	16.4046	53.6262
4255	16.326	53.6403	4325	16.357	53.6254	4395	16.4047	53.6263
4256	16.3266	53.6399	4326	16.3582	53.6252	4396	16.4047	53.6264
4257	16.3273	53.6393	4327	16.3583	53.6251	4397	16.405	53.627
4258	16.3289	53.6382	4328	16.3588	53.6251	4398	16.4065	53.6277

Lp.	długość geograficzna	szerokość geograficzna	Lp.	długość geograficzna	szerokość geograficzna	Lp.	długość geograficzna	szerokość geograficzna
4399	16.407	53.6277	4469	16.4365	53.6403	4539	16.4676	53.6493
4400	16.4078	53.6281	4470	16.437	53.6404	4540	16.4678	53.6494
4401	16.408	53.6281	4471	16.438	53.6408	4541	16.4679	53.6494
4402	16.4104	53.6283	4472	16.4398	53.6413	4542	16.4683	53.6496
4403	16.4107	53.6283	4473	16.44	53.6416	4543	16.4686	53.6497
4404	16.4111	53.6283	4474	16.4406	53.6419	4544	16.4694	53.6498
4405	16.4119	53.6278	4475	16.4411	53.642	4545	16.4696	53.6498
4406	16.4122	53.6278	4476	16.4415	53.6422	4546	16.4716	53.6504
4407	16.4137	53.628	4477	16.4418	53.6425	4547	16.4723	53.6507
4408	16.414	53.6279	4478	16.442	53.6425	4548	16.4731	53.651
4409	16.4142	53.6279	4479	16.442	53.6426	4549	16.474	53.6515
4410	16.4142	53.628	4480	16.442	53.6428	4550	16.4742	53.6517
4411	16.4144	53.6281	4481	16.4422	53.6431	4551	16.4752	53.6524
4412	16.4147	53.6284	4482	16.4422	53.6432	4552	16.4773	53.6529
4413	16.4148	53.6285	4483	16.4423	53.6433	4553	16.4806	53.6521
4414	16.415	53.6285	4484	16.4423	53.6433	4554	16.4806	53.6522
4415	16.4154	53.6284	4485	16.4424	53.6436	4555	16.481	53.6521
4416	16.4156	53.6284	4486	16.4424	53.6436	4556	16.4818	53.6539
4417	16.4159	53.6284	4487	16.4425	53.6437	4557	16.4825	53.655
4418	16.4159	53.6284	4488	16.4425	53.6438	4558	16.4836	53.6564
4419	16.4164	53.6285	4489	16.4424	53.644	4559	16.4844	53.6571
4420	16.4167	53.6286	4490	16.4424	53.6442	4560	16.4851	53.6575
4421	16.4169	53.6287	4491	16.4423	53.6443	4561	16.4858	53.658
4422	16.4181	53.6296	4492	16.4422	53.6444	4562	16.4861	53.6584
4423	16.4194	53.6305	4493	16.4418	53.6447	4563	16.4862	53.6588
4424	16.4202	53.631	4494	16.4415	53.6451	4564	16.4862	53.6593
4425	16.421	53.6314	4495	16.4416	53.6452	4565	16.4866	53.6599
4426	16.4211	53.6315	4496	16.4416	53.6452	4566	16.4869	53.6602
4427	16.4213	53.6317	4497	16.4417	53.6452	4567	16.488	53.6611
4428	16.4215	53.6323	4498	16.4423	53.6456	4568	16.4893	53.6615
4429	16.4216	53.6327	4499	16.4426	53.6458	4569	16.4895	53.6616
4430	16.4219	53.633	4500	16.4435	53.6463	4570	16.4899	53.6618
4431	16.4224	53.6332	4501	16.4437	53.6464	4571	16.4902	53.6619
4432	16.4224	53.6332	4502	16.4442	53.6465	4572	16.4901	53.6625
4433	16.4226	53.6333	4503	16.4446	53.6466	4573	16.4901	53.6637
4434	16.4226	53.6334	4504	16.4454	53.6466	4574	16.4901	53.6638
4435	16.423	53.6338	4505	16.4461	53.6466	4575	16.4901	53.6642
4436	16.4234	53.6343	4506	16.4463	53.6466	4576	16.4901	53.6653
4437	16.4235	53.6346	4507	16.4467	53.6466	4577	16.4901	53.6654
4438	16.4237	53.6347	4508	16.4468	53.6466	4578	16.4902	53.6655
4439	16.4242	53.6349	4509	16.4474	53.6466	4579	16.4901	53.6661
4440	16.4249	53.6349	4510	16.4475	53.6467	4580	16.4904	53.6662
4441	16.4256	53.635	4511	16.4477	53.6467	4581	16.4901	53.6666
4442	16.4258	53.6351	4512	16.4488	53.6472	4582	16.4901	53.6671
4443	16.4261	53.6352	4513	16.4507	53.6476	4583	16.49	53.6673
4444	16.4264	53.6354	4514	16.4513	53.6477	4584	16.49	53.6675
4445	16.4266	53.6355	4515	16.4529	53.6479	4585	16.49	53.668
4446	16.4267	53.6356	4516	16.4539	53.6482	4586	16.49	53.6681
4447	16.4269	53.6357	4517	16.4544	53.6483	4587	16.49	53.6682
4448	16.4271	53.636	4518	16.4546	53.6485	4588	16.49	53.6688
4449	16.4274	53.6363	4519	16.4551	53.6487	4589	16.4901	53.6688
4450	16.4276	53.6364	4520	16.4563	53.6494	4590	16.4901	53.6688
4451	16.4277	53.6364	4521	16.4564	53.6495	4591	16.4901	53.6689
4452	16.4277	53.6364	4522	16.4567	53.6496	4592	16.49	53.669
4453	16.4279	53.6365	4523	16.457	53.6496	4593	16.49	53.6691
4454	16.4283	53.6366	4524	16.4575	53.6496	4594	16.49	53.6694
4455	16.4286	53.6366	4525	16.4592	53.6492	4595	16.49	53.6696
4456	16.4289	53.6368	4526	16.46	53.649	4596	16.4902	53.6698
4457	16.4292	53.637	4527	16.4602	53.649	4597	16.4903	53.6699
4458	16.4308	53.6379	4528	16.4602	53.6491	4598	16.4903	53.67
4459	16.4311	53.638	4529	16.4605	53.6491	4599	16.4904	53.6703
4460	16.4319	53.6382	4530	16.4607	53.6491	4600	16.4904	53.6705
4461	16.4326	53.6385	4531	16.4611	53.6492	4601	16.4905	53.6707
4462	16.4329	53.6386	4532	16.4624	53.6494	4602	16.4905	53.6709
4463	16.4334	53.6388	4533	16.4629	53.6496	4603	16.4905	53.6711
4464	16.4336	53.6389	4534	16.4635	53.6496	4604	16.4905	53.6716
4465	16.4342	53.6391	4535	16.4639	53.6497	4605	16.4904	53.6718
4466	16.4346	53.6393	4536	16.464	53.6497	4606	16.4904	53.6721
4467	16.4356	53.6397	4537	16.4648	53.6496	4607	16.4904	53.6722
4468	16.4359	53.6399	4538	16.4657	53.6496	4608	16.4905	53.6724

Lp.	długość geograficzna	szerokość geograficzna	Lp.	długość geograficzna	szerokość geograficzna	Lp.	długość geograficzna	szerokość geograficzna
4609	16.4905	53.6727	4679	16.4694	53.7035	4749	16.5257	53.7215
4610	16.4906	53.6729	4680	16.4696	53.7038	4750	16.5289	53.7214
4611	16.4907	53.673	4681	16.47	53.7041	4751	16.5289	53.7213
4612	16.4908	53.6732	4682	16.4702	53.7042	4752	16.5307	53.7212
4613	16.4909	53.6734	4683	16.4703	53.7042	4753	16.5308	53.7212
4614	16.4912	53.6737	4684	16.4705	53.7043	4754	16.5315	53.7211
4615	16.4914	53.6741	4685	16.4706	53.7045	4755	16.5322	53.7211
4616	16.4915	53.6742	4686	16.4702	53.7048	4756	16.5325	53.721
4617	16.4916	53.6743	4687	16.4697	53.7054	4757	16.5349	53.7203
4618	16.4917	53.6744	4688	16.4695	53.7056	4758	16.5356	53.72
4619	16.492	53.6748	4689	16.4695	53.7058	4759	16.5357	53.72
4620	16.4921	53.6748	4690	16.4695	53.7059	4760	16.5363	53.7198
4621	16.492	53.6749	4691	16.4695	53.706	4761	16.5368	53.7196
4622	16.4922	53.6752	4692	16.4696	53.7062	4762	16.5382	53.7192
4623	16.4922	53.6752	4693	16.4698	53.7063	4763	16.5388	53.719
4624	16.4923	53.6756	4694	16.4697	53.7064	4764	16.539	53.719
4625	16.4923	53.6756	4695	16.4697	53.7068	4765	16.5394	53.7189
4626	16.4923	53.6759	4696	16.4697	53.7071	4766	16.5395	53.7189
4627	16.4923	53.6763	4697	16.4695	53.7076	4767	16.54	53.7189
4628	16.4923	53.6765	4698	16.4695	53.7077	4768	16.5418	53.719
4629	16.4924	53.6766	4699	16.469	53.7086	4769	16.5419	53.719
4630	16.4925	53.6767	4700	16.469	53.7086	4770	16.5433	53.7192
4631	16.4927	53.6768	4701	16.4689	53.7087	4771	16.5437	53.7192
4632	16.4928	53.6768	4702	16.4688	53.7088	4772	16.5441	53.7192
4633	16.493	53.6769	4703	16.4687	53.7088	4773	16.5442	53.7192
4634	16.4933	53.677	4704	16.4687	53.7088	4774	16.5444	53.7192
4635	16.4933	53.6772	4705	16.4681	53.7089	4775	16.5452	53.7192
4636	16.493	53.6773	4706	16.4679	53.7089	4776	16.5478	53.7193
4637	16.4921	53.6776	4707	16.4671	53.709	4777	16.5487	53.7193
4638	16.4901	53.6783	4708	16.4666	53.7091	4778	16.5491	53.7193
4639	16.4894	53.6786	4709	16.4664	53.7091	4779	16.5491	53.7193
4640	16.488	53.6791	4710	16.4662	53.7092	4780	16.5497	53.7193
4641	16.4877	53.6792	4711	16.466	53.7093	4781	16.5503	53.7192
4642	16.4875	53.6793	4712	16.4658	53.7097	4782	16.5502	53.7193
4643	16.4871	53.6796	4713	16.4656	53.7106	4783	16.5508	53.7192
4644	16.4841	53.6829	4714	16.4655	53.7111	4784	16.5514	53.7189
4645	16.4816	53.6856	4715	16.4654	53.7115	4785	16.5534	53.7181
4646	16.4815	53.6857	4716	16.4654	53.7117	4786	16.554	53.7179
4647	16.4818	53.6869	4717	16.4654	53.712	4787	16.5553	53.7178
4648	16.4815	53.6879	4718	16.4657	53.7127	4788	16.557	53.7176
4649	16.4814	53.6885	4719	16.4658	53.7129	4789	16.5595	53.7174
4650	16.4813	53.6887	4720	16.4659	53.7132	4790	16.5602	53.7173
4651	16.4806	53.6903	4721	16.4658	53.7133	4791	16.5611	53.7171
4652	16.4802	53.6906	4722	16.4655	53.7143	4792	16.5626	53.7168
4653	16.48	53.6907	4723	16.4655	53.7148	4793	16.5646	53.7164
4654	16.4793	53.6914	4724	16.4655	53.7148	4794	16.5671	53.7158
4655	16.4789	53.6917	4725	16.4656	53.7156	4795	16.5692	53.7154
4656	16.4785	53.6919	4726	16.4673	53.7157	4796	16.5715	53.7149
4657	16.4763	53.6927	4727	16.4679	53.7158	4797	16.5722	53.7148
4658	16.4758	53.6929	4728	16.4693	53.7162	4798	16.5738	53.7147
4659	16.4755	53.693	4729	16.4728	53.7171	4799	16.5782	53.7143
4660	16.4753	53.693	4730	16.478	53.7185	4800	16.5781	53.7143
4661	16.4749	53.6931	4731	16.4787	53.7186	4801	16.576	53.7132
4662	16.4742	53.6934	4732	16.4795	53.7187	4802	16.5743	53.7123
4663	16.4737	53.694	4733	16.4829	53.7189	4803	16.5736	53.7118
4664	16.4737	53.6951	4734	16.4834	53.719	4804	16.5729	53.7113
4665	16.4729	53.6962	4735	16.4846	53.7191	4805	16.5728	53.7112
4666	16.4726	53.6967	4736	16.4895	53.7194	4806	16.5728	53.7111
4667	16.4718	53.6979	4737	16.4919	53.7196	4807	16.5728	53.7108
4668	16.4713	53.6987	4738	16.4944	53.7198	4808	16.5729	53.7107
4669	16.4712	53.699	4739	16.4971	53.72	4809	16.5731	53.7102
4670	16.471	53.6992	4740	16.5007	53.7202	4810	16.5737	53.7095
4671	16.4703	53.7004	4741	16.502	53.7204	4811	16.574	53.7091
4672	16.4701	53.7009	4742	16.5037	53.7206	4812	16.5722	53.7088
4673	16.4698	53.7017	4743	16.5067	53.7211	4813	16.5715	53.7088
4674	16.4698	53.7018	4744	16.5087	53.7214	4814	16.5702	53.7086
4675	16.4697	53.7019	4745	16.5139	53.7221	4815	16.5689	53.7083
4676	16.4692	53.7031	4746	16.5151	53.7221	4816	16.5688	53.7082
4677	16.4692	53.7032	4747	16.5163	53.7221	4817	16.5685	53.7081
4678	16.4693	53.7034	4748	16.5215	53.7218	4818	16.5679	53.7077

Lp.	dlugość geograficzna	szerokość geograficzna	Lp.	dlugość geograficzna	szerokość geograficzna	Lp.	dlugość geograficzna	szerokość geograficzna
4819	16.5674	53.7075	4889	16.5857	53.7054	4959	16.6389	53.7183
4820	16.5672	53.7073	4890	16.5855	53.7059	4960	16.6392	53.7184
4821	16.5665	53.7069	4891	16.5854	53.706	4961	16.6397	53.7184
4822	16.5665	53.7068	4892	16.5854	53.7061	4962	16.6401	53.7185
4823	16.5663	53.7066	4893	16.5853	53.7061	4963	16.6402	53.7185
4824	16.5665	53.7065	4894	16.5853	53.7062	4964	16.6402	53.7185
4825	16.5695	53.7054	4895	16.5849	53.7068	4965	16.6405	53.7185
4826	16.5713	53.7048	4896	16.586	53.7106	4966	16.6408	53.7184
4827	16.571	53.7046	4897	16.586	53.7106	4967	16.641	53.7184
4828	16.5705	53.7042	4898	16.5884	53.7098	4968	16.6414	53.7183
4829	16.5697	53.7036	4899	16.5904	53.7091	4969	16.6419	53.7182
4830	16.5691	53.7032	4900	16.5924	53.7084	4970	16.6419	53.7182
4831	16.5672	53.702	4901	16.5925	53.7084	4971	16.6424	53.7181
4832	16.5674	53.7016	4902	16.5936	53.7089	4972	16.6426	53.7181
4833	16.5678	53.7007	4903	16.5943	53.7093	4973	16.6426	53.7181
4834	16.5667	53.7009	4904	16.5953	53.7098	4974	16.6428	53.718
4835	16.5652	53.7007	4905	16.5961	53.7102	4975	16.643	53.718
4836	16.5644	53.7014	4906	16.5961	53.7102	4976	16.6435	53.718
4837	16.5645	53.7012	4907	16.5972	53.7112	4977	16.6437	53.718
4838	16.5645	53.7009	4908	16.599	53.7129	4978	16.6436	53.718
4839	16.5646	53.7006	4909	16.5996	53.7134	4979	16.644	53.718
4840	16.5642	53.7004	4910	16.5989	53.7139	4980	16.6443	53.7179
4841	16.5635	53.7001	4911	16.5968	53.7152	4981	16.6444	53.718
4842	16.5626	53.6997	4912	16.5991	53.7154	4982	16.6448	53.718
4843	16.5622	53.6992	4913	16.6011	53.7156	4983	16.645	53.718
4844	16.5619	53.6991	4914	16.6014	53.7156	4984	16.6458	53.718
4845	16.5615	53.6988	4915	16.6058	53.716	4985	16.6467	53.718
4846	16.5607	53.6974	4916	16.6094	53.7161	4986	16.6476	53.718
4847	16.5607	53.697	4917	16.6158	53.7166	4987	16.6481	53.7179
4848	16.5604	53.6965	4918	16.617	53.7167	4988	16.6484	53.7179
4849	16.5605	53.6963	4919	16.619	53.7168	4989	16.6488	53.7179
4850	16.5607	53.6962	4920	16.619	53.7168	4990	16.6492	53.7178
4851	16.5614	53.695	4921	16.6191	53.7169	4991	16.6507	53.7175
4852	16.5621	53.6939	4922	16.6207	53.717	4992	16.6513	53.7174
4853	16.5626	53.6932	4923	16.622	53.7171	4993	16.6519	53.7173
4854	16.5644	53.6941	4924	16.6225	53.7171	4994	16.6524	53.7171
4855	16.5653	53.6932	4925	16.6226	53.7171	4995	16.653	53.717
4856	16.566	53.6923	4926	16.6234	53.7172	4996	16.6534	53.7169
4857	16.5669	53.6913	4927	16.6235	53.7172	4997	16.6546	53.7167
4858	16.5674	53.6905	4928	16.6258	53.7174	4998	16.6549	53.7167
4859	16.5671	53.6903	4929	16.6259	53.7174	4999	16.6553	53.7166
4860	16.5677	53.6897	4930	16.6273	53.7175	5000	16.6558	53.7166
4861	16.5683	53.6893	4931	16.6284	53.7175	5001	16.6563	53.7166
4862	16.5692	53.6895	4932	16.6291	53.7176	5002	16.6564	53.7166
4863	16.5702	53.6899	4933	16.6292	53.7176	5003	16.6588	53.7164
4864	16.5733	53.6911	4934	16.6293	53.7176	5004	16.6592	53.7164
4865	16.5746	53.6917	4935	16.6306	53.7175	5005	16.6597	53.7164
4866	16.5761	53.6925	4936	16.6308	53.7175	5006	16.6603	53.7163
4867	16.5774	53.6932	4937	16.6313	53.7174	5007	16.661	53.7163
4868	16.5794	53.6943	4938	16.6317	53.7174	5008	16.6614	53.7163
4869	16.5809	53.6948	4939	16.6318	53.7174	5009	16.6617	53.7163
4870	16.5806	53.6948	4940	16.6328	53.7173	5010	16.6618	53.7162
4871	16.5799	53.6963	4941	16.6333	53.7172	5011	16.6623	53.7162
4872	16.5793	53.6971	4942	16.6336	53.7172	5012	16.6629	53.7162
4873	16.5808	53.6981	4943	16.6337	53.7172	5013	16.6636	53.7162
4874	16.579	53.6989	4944	16.6339	53.7172	5014	16.6643	53.7161
4875	16.577	53.6997	4945	16.6344	53.7172	5015	16.6649	53.7161
4876	16.5766	53.6999	4946	16.6346	53.7172	5016	16.6652	53.716
4877	16.5766	53.6999	4947	16.635	53.7172	5017	16.6657	53.716
4878	16.5778	53.7007	4948	16.6353	53.7173	5018	16.6679	53.7156
4879	16.5779	53.7008	4949	16.6355	53.7173	5019	16.6688	53.7155
4880	16.578	53.7008	4950	16.6357	53.7174	5020	16.6691	53.7154
4881	16.5803	53.7022	4951	16.636	53.7175	5021	16.6697	53.7153
4882	16.5811	53.7027	4952	16.6362	53.7175	5022	16.6705	53.7152
4883	16.5827	53.7036	4953	16.6365	53.7177	5023	16.6707	53.7152
4884	16.5844	53.7046	4954	16.6367	53.7177	5024	16.6716	53.715
4885	16.5844	53.7047	4955	16.6369	53.7178	5025	16.6717	53.715
4886	16.5845	53.7048	4956	16.6372	53.7179	5026	16.6717	53.715
4887	16.5857	53.7047	4957	16.6378	53.7181	5027	16.6718	53.7149
4888	16.5859	53.7046	4958	16.6382	53.7182	5028	16.6721	53.7149

Lp.	długość geograficzna	szerokość geograficzna	Lp.	długość geograficzna	szerokość geograficzna	Lp.	długość geograficzna	szerokość geograficzna
5029	16.6723	53.7148	5099	16.6839	53.71	5169	16.6942	53.7057
5030	16.6726	53.7148	5100	16.684	53.7099	5170	16.6942	53.7052
5031	16.6729	53.7147	5101	16.6842	53.7099	5171	16.6942	53.705
5032	16.6733	53.7147	5102	16.6843	53.7099	5172	16.6942	53.7045
5033	16.6734	53.7147	5103	16.6844	53.7098	5173	16.6941	53.7041
5034	16.6735	53.7146	5104	16.6845	53.7098	5174	16.6941	53.704
5035	16.6736	53.7146	5105	16.6846	53.7097	5175	16.6941	53.7039
5036	16.6738	53.7146	5106	16.6848	53.7096	5176	16.6941	53.7039
5037	16.6738	53.7146	5107	16.6852	53.7094	5177	16.6941	53.7039
5038	16.6741	53.7145	5108	16.6852	53.7094	5178	16.6941	53.7038
5039	16.6742	53.7145	5109	16.6856	53.7092	5179	16.6941	53.7038
5040	16.6742	53.7145	5110	16.6857	53.7091	5180	16.6941	53.7038
5041	16.6746	53.7144	5111	16.6859	53.7091	5181	16.6941	53.7037
5042	16.6753	53.7143	5112	16.686	53.709	5182	16.6941	53.7037
5043	16.6753	53.7143	5113	16.6861	53.709	5183	16.6941	53.7034
5044	16.6755	53.7143	5114	16.6862	53.709	5184	16.694	53.7031
5045	16.6756	53.7143	5115	16.6865	53.709	5185	16.694	53.7027
5046	16.6756	53.7143	5116	16.6869	53.7089	5186	16.6939	53.7022
5047	16.6757	53.7143	5117	16.6875	53.7089	5187	16.6938	53.7016
5048	16.6758	53.7142	5118	16.6876	53.7088	5188	16.6937	53.7008
5049	16.676	53.7142	5119	16.6881	53.7088	5189	16.6937	53.7007
5050	16.676	53.7142	5120	16.6883	53.7088	5190	16.6938	53.7006
5051	16.676	53.7142	5121	16.6883	53.7088	5191	16.6937	53.7005
5052	16.6761	53.7142	5122	16.689	53.7087	5192	16.6938	53.7005
5053	16.6762	53.7141	5123	16.6892	53.7086	5193	16.6937	53.7003
5054	16.6763	53.7141	5124	16.6893	53.7086	5194	16.6953	53.6995
5055	16.6765	53.714	5125	16.6895	53.7086	5195	16.6956	53.6994
5056	16.6766	53.714	5126	16.6895	53.7086	5196	16.6975	53.6984
5057	16.6766	53.714	5127	16.6896	53.7086	5197	16.6982	53.698
5058	16.677	53.7138	5128	16.6897	53.7086	5198	16.6983	53.698
5059	16.6772	53.7138	5129	16.6898	53.7085	5199	16.6982	53.6979
5060	16.6775	53.7137	5130	16.6899	53.7085	5200	16.698	53.6974
5061	16.6776	53.7136	5131	16.69	53.7085	5201	16.6974	53.6962
5062	16.6777	53.7136	5132	16.6901	53.7085	5202	16.6974	53.6961
5063	16.6779	53.7135	5133	16.6902	53.7085	5203	16.6972	53.6957
5064	16.6781	53.7134	5134	16.6902	53.7085	5204	16.6971	53.6956
5065	16.6781	53.7135	5135	16.6907	53.7083	5205	16.6971	53.6955
5066	16.6785	53.7133	5136	16.6913	53.7082	5206	16.697	53.6953
5067	16.6786	53.7133	5137	16.6914	53.7082	5207	16.6969	53.6952
5068	16.6786	53.7133	5138	16.6914	53.7082	5208	16.6968	53.695
5069	16.6787	53.7132	5139	16.6919	53.708	5209	16.6968	53.6949
5070	16.6787	53.7132	5140	16.6922	53.708	5210	16.6968	53.6949
5071	16.6794	53.713	5141	16.6925	53.7079	5211	16.6967	53.6947
5072	16.6795	53.7129	5142	16.6926	53.7079	5212	16.6966	53.6945
5073	16.6796	53.7129	5143	16.6928	53.7079	5213	16.6964	53.6942
5074	16.68	53.7128	5144	16.6929	53.7079	5214	16.6963	53.6941
5075	16.6801	53.7127	5145	16.693	53.7079	5215	16.6962	53.6939
5076	16.6803	53.7127	5146	16.6931	53.7079	5216	16.6962	53.6938
5077	16.6803	53.7126	5147	16.6933	53.7079	5217	16.696	53.6934
5078	16.6805	53.7126	5148	16.6933	53.7079	5218	16.6958	53.6929
5079	16.6806	53.7125	5149	16.6939	53.7079	5219	16.6957	53.6929
5080	16.681	53.7124	5150	16.6941	53.708	5220	16.6954	53.6921
5081	16.681	53.7123	5151	16.694	53.708	5221	16.6952	53.6918
5082	16.6815	53.7122	5152	16.6941	53.708	5222	16.6952	53.6918
5083	16.6816	53.7121	5153	16.6941	53.708	5223	16.6951	53.6917
5084	16.6824	53.7118	5154	16.6942	53.708	5224	16.6951	53.6916
5085	16.6824	53.7117	5155	16.6942	53.7079	5225	16.6951	53.6916
5086	16.6823	53.7116	5156	16.6943	53.7079	5226	16.695	53.6915
5087	16.6823	53.7116	5157	16.6943	53.7079	5227	16.695	53.6915
5088	16.682	53.7113	5158	16.6943	53.7079	5228	16.695	53.6914
5089	16.682	53.7113	5159	16.6943	53.7078	5229	16.6949	53.6913
5090	16.6815	53.7107	5160	16.6944	53.7078	5230	16.6949	53.6913
5091	16.6814	53.7105	5161	16.6944	53.7078	5231	16.6948	53.6912
5092	16.6821	53.7103	5162	16.6944	53.7077	5232	16.6948	53.6911
5093	16.6821	53.7104	5163	16.6943	53.7077	5233	16.6948	53.6911
5094	16.6825	53.7103	5164	16.6943	53.7075	5234	16.6947	53.691
5095	16.6826	53.7103	5165	16.6943	53.7075	5235	16.6947	53.6909
5096	16.6829	53.7102	5166	16.6943	53.7071	5236	16.6946	53.6908
5097	16.6836	53.7101	5167	16.6943	53.7069	5237	16.6945	53.6908
5098	16.6838	53.71	5168	16.6943	53.7068	5238	16.6945	53.6907

Lp.	dlugość geograficzna	szerokość geograficzna	Lp.	dlugość geograficzna	szerokość geograficzna	Lp.	dlugość geograficzna	szerokość geograficzna
5239	16.6944	53.6906	5309	16.6865	53.6804	5379	16.6626	53.6576
5240	16.6943	53.6905	5310	16.6864	53.6801	5380	16.6606	53.6563
5241	16.6942	53.6904	5311	16.6863	53.6798	5381	16.6601	53.656
5242	16.6941	53.6902	5312	16.6863	53.6798	5382	16.6598	53.6559
5243	16.694	53.6901	5313	16.6862	53.6797	5383	16.6593	53.6558
5244	16.6939	53.6901	5314	16.6862	53.6796	5384	16.6566	53.6553
5245	16.6939	53.69	5315	16.6862	53.6794	5385	16.6555	53.655
5246	16.6938	53.69	5316	16.6861	53.6791	5386	16.6551	53.6549
5247	16.6937	53.6899	5317	16.6858	53.6785	5387	16.6547	53.6548
5248	16.6936	53.6897	5318	16.6857	53.6782	5388	16.6541	53.6546
5249	16.6936	53.6897	5319	16.6855	53.6776	5389	16.6517	53.6538
5250	16.6934	53.6896	5320	16.6851	53.6772	5390	16.6499	53.6532
5251	16.6933	53.6894	5321	16.6844	53.6765	5391	16.6496	53.6531
5252	16.6933	53.6894	5322	16.6837	53.6758	5392	16.6497	53.653
5253	16.6933	53.6894	5323	16.683	53.6751	5393	16.6492	53.6528
5254	16.6933	53.6894	5324	16.6826	53.6747	5394	16.6481	53.6526
5255	16.6931	53.6893	5325	16.6825	53.6746	5395	16.6476	53.6525
5256	16.6931	53.6892	5326	16.6802	53.6724	5396	16.6466	53.6524
5257	16.6931	53.6892	5327	16.6802	53.6724	5397	16.6461	53.6523
5258	16.693	53.689	5328	16.6797	53.6716	5398	16.6458	53.6523
5259	16.6929	53.689	5329	16.6787	53.6696	5399	16.6454	53.6522
5260	16.6928	53.6889	5330	16.6783	53.669	5400	16.6447	53.6521
5261	16.6927	53.6888	5331	16.678	53.6683	5401	16.6443	53.652
5262	16.6927	53.6887	5332	16.6776	53.6675	5402	16.6429	53.6517
5263	16.6926	53.6887	5333	16.6772	53.6667	5403	16.6426	53.6517
5264	16.6926	53.6886	5334	16.6769	53.6663	5404	16.6424	53.6517
5265	16.6925	53.6886	5335	16.6765	53.6656	5405	16.6423	53.6517
5266	16.6924	53.6885	5336	16.6762	53.6653	5406	16.6418	53.6515
5267	16.6923	53.6884	5337	16.6758	53.665	5407	16.6417	53.6515
5268	16.6923	53.6883	5338	16.6757	53.6648	5408	16.6409	53.6514
5269	16.6922	53.6883	5339	16.6755	53.6646	5409	16.6404	53.6514
5270	16.6921	53.6882	5340	16.6752	53.6644	5410	16.6395	53.6515
5271	16.6921	53.6881	5341	16.6747	53.6641	5411	16.6376	53.6516
5272	16.692	53.688	5342	16.6743	53.6638	5412	16.6375	53.6516
5273	16.6919	53.6878	5343	16.6743	53.6638	5413	16.6366	53.6516
5274	16.6918	53.6876	5344	16.6734	53.6632	5414	16.6357	53.6517
5275	16.6915	53.6872	5345	16.6726	53.6628	5415	16.6353	53.6517
5276	16.6914	53.687	5346	16.6724	53.6628	5416	16.6352	53.6517
5277	16.6913	53.6869	5347	16.6722	53.6624	5417	16.6349	53.6516
5278	16.6912	53.6869	5348	16.6713	53.6616	5418	16.634	53.6512
5279	16.6912	53.6868	5349	16.6713	53.6616	5419	16.6338	53.6512
5280	16.6911	53.6867	5350	16.6713	53.6615	5420	16.6336	53.6511
5281	16.691	53.6867	5351	16.6712	53.6614	5421	16.6334	53.651
5282	16.691	53.6866	5352	16.6707	53.6611	5422	16.6331	53.6509
5283	16.6909	53.6866	5353	16.6703	53.6609	5423	16.633	53.6509
5284	16.6909	53.6865	5354	16.67	53.6608	5424	16.6328	53.6509
5285	16.6907	53.6865	5355	16.6694	53.6605	5425	16.6328	53.6509
5286	16.6904	53.6863	5356	16.6691	53.6603	5426	16.6327	53.6509
5287	16.6902	53.6862	5357	16.669	53.6604	5427	16.6325	53.6509
5288	16.6901	53.6861	5358	16.6688	53.6603	5428	16.6321	53.651
5289	16.6901	53.686	5359	16.6687	53.6602	5429	16.6317	53.651
5290	16.6901	53.686	5360	16.6685	53.66	5430	16.6316	53.6511
5291	16.6899	53.6859	5361	16.6681	53.6596	5431	16.6312	53.6512
5292	16.6897	53.6857	5362	16.668	53.6595	5432	16.6311	53.6512
5293	16.6896	53.6856	5363	16.6678	53.6594	5433	16.631	53.6512
5294	16.6891	53.6852	5364	16.6677	53.6593	5434	16.6309	53.6512
5295	16.6888	53.685	5365	16.6677	53.6593	5435	16.6307	53.6513
5296	16.6886	53.6848	5366	16.6674	53.6591	5436	16.6306	53.6514
5297	16.6885	53.6848	5367	16.6673	53.6591	5437	16.63	53.6516
5298	16.6883	53.6846	5368	16.6671	53.659	5438	16.6299	53.6517
5299	16.6883	53.6845	5369	16.667	53.6589	5439	16.6297	53.6517
5300	16.6882	53.6843	5370	16.6668	53.6589	5440	16.6294	53.6518
5301	16.6882	53.684	5371	16.6663	53.6587	5441	16.6289	53.6519
5302	16.6882	53.6839	5372	16.666	53.6586	5442	16.6287	53.6518
5303	16.6884	53.6836	5373	16.6656	53.6584	5443	16.6287	53.6518
5304	16.6884	53.6836	5374	16.6648	53.6582	5444	16.6283	53.6519
5305	16.6882	53.6821	5375	16.6647	53.6582	5445	16.6274	53.652
5306	16.6881	53.682	5376	16.6646	53.6582	5446	16.6271	53.652
5307	16.6876	53.6813	5377	16.6634	53.6578	5447	16.627	53.652
5308	16.6866	53.6805	5378	16.6629	53.6577	5448	16.6257	53.6521

Lp.	dlugość geograficzna	szerokość geograficzna	Lp.	dlugość geograficzna	szerokość geograficzna	Lp.	dlugość geograficzna	szerokość geograficzna
5449	16.6252	53.6522	5510	16.611	53.6375	5571	16.5906	53.6173
5450	16.6252	53.6522	5511	16.6111	53.6373	5572	16.5906	53.6173
5451	16.6251	53.6522	5512	16.6112	53.6369	5573	16.5895	53.6163
5452	16.6245	53.6525	5513	16.6111	53.6364	5574	16.5894	53.6163
5453	16.6243	53.6525	5514	16.611	53.6362	5575	16.5884	53.6153
5454	16.6241	53.6526	5515	16.6109	53.6359	5576	16.587	53.6142
5455	16.6239	53.6527	5516	16.6109	53.6358	5577	16.5859	53.6132
5456	16.6236	53.6528	5517	16.6107	53.6355	5578	16.5853	53.6125
5457	16.6233	53.6529	5518	16.6106	53.6351	5579	16.5851	53.6123
5458	16.6231	53.6529	5519	16.6106	53.635	5580	16.5847	53.6116
5459	16.6222	53.6531	5520	16.6106	53.6348	5581	16.5844	53.6111
5460	16.622	53.6531	5521	16.6106	53.6345	5582	16.5842	53.6107
5461	16.6219	53.6531	5522	16.6116	53.6323	5583	16.584	53.6104
5462	16.6216	53.6532	5523	16.6115	53.632	5584	16.5828	53.609
5463	16.6215	53.6531	5524	16.6113	53.6316	5585	16.5817	53.6077
5464	16.6214	53.6529	5525	16.6112	53.6316	5586	16.5813	53.6074
5465	16.6204	53.6527	5526	16.6105	53.6308	5587	16.5808	53.6071
5466	16.6192	53.6523	5527	16.6102	53.6305			
5467	16.6177	53.6519	5528	16.6099	53.6304			
5468	16.6174	53.6519	5529	16.6088	53.6299			
5469	16.6152	53.6516	5530	16.6065	53.629			
5470	16.6148	53.6515	5531	16.6038	53.6284			
5471	16.6144	53.6514	5532	16.6034	53.6283			
5472	16.6141	53.6512	5533	16.6034	53.6283			
5473	16.6124	53.6504	5534	16.6033	53.6282			
5474	16.6119	53.6497	5535	16.6029	53.6279			
5475	16.6115	53.6486	5536	16.6029	53.6278			
5476	16.6112	53.6479	5537	16.6028	53.6274			
5477	16.6109	53.6472	5538	16.6026	53.6269			
5478	16.6109	53.6468	5539	16.6026	53.6268			
5479	16.6109	53.646	5540	16.6025	53.6268			
5480	16.611	53.6453	5541	16.6026	53.6267			
5481	16.611	53.6444	5542	16.6028	53.6263			
5482	16.6109	53.6442	5543	16.6029	53.6258			
5483	16.6109	53.644	5544	16.6029	53.6257			
5484	16.6108	53.6438	5545	16.603	53.6253			
5485	16.6107	53.6436	5546	16.6029	53.625			
5486	16.6107	53.6435	5547	16.6029	53.6249			
5487	16.6105	53.6432	5548	16.6027	53.6246			
5488	16.6105	53.643	5549	16.6026	53.6243			
5489	16.6104	53.6429	5550	16.6025	53.6242			
5490	16.6103	53.6427	5551	16.6025	53.6241			
5491	16.6101	53.6424	5552	16.6023	53.6238			
5492	16.6101	53.6424	5553	16.6023	53.6237			
5493	16.61	53.6421	5554	16.6022	53.6237			
5494	16.6098	53.6419	5555	16.6021	53.6235			
5495	16.6096	53.6415	5556	16.6019	53.6235			
5496	16.6095	53.6411	5557	16.6017	53.6234			
5497	16.6094	53.6405	5558	16.6011	53.6232			
5498	16.6094	53.6405	5559	16.6008	53.6231			
5499	16.6095	53.64	5560	16.5995	53.6226			
5500	16.6096	53.6396	5561	16.5992	53.6225			
5501	16.6097	53.6394	5562	16.5987	53.6221			
5502	16.61	53.6391	5563	16.5976	53.6214			
5503	16.61	53.639	5564	16.5965	53.6207			
5504	16.6101	53.6389	5565	16.5958	53.6202			
5505	16.6103	53.6387	5566	16.5957	53.6201			
5506	16.6104	53.6385	5567	16.5935	53.6191			
5507	16.6105	53.6383	5568	16.593	53.6189			
5508	16.6106	53.6382	5569	16.5925	53.6186			
5509	16.6109	53.6378	5570	16.5916	53.6179			

Uzasadnienie

W celu uszczegółowienia przebiegu granic obszarów chronionego krajobrazu: „C” (Barlinek) i Pojezierze Drawskie dokonano korekty ich przebiegu. Granice obszarów uszczegółowiono na podstawie aktualnych danych z ewidencji gruntów i budynków prowadzonej w skali 1:5000, udostępnionych przez właściwe miejscowo Powiatowe Ośrodki Dokumentacji Geodezyjnej i Kartograficznej.

Dotychczasowy przebieg granic ww. obszarów chronionego krajobrazu wyznaczony był na podstawie map topograficznych. W pewnych odcinkach granice przedmiotowych obszarów chronionego krajobrazu przecinały działki ewidencyjne. Do obszarów włączono w całości te działki ewidencyjne, których większa część powierzchni należała do ochk oraz działki ewidencyjne, które częściowo należały do ochk i jednocześnie na podstawie danych „Waloryzacji Przyrodniczej Województwa Zachodniopomorskiego” (Biuro Konserwacji Przyrody w Szczecinie, luty 2010r.) stwierdzono, że zinwentaryzowano na ich terenie siedliska przyrodnicze. W toku prac opierano się na opisach granic ww. obszarów zawartych w aktach powołujących oraz pomocniczo korzystano z warstw wektorowych przebiegu granic opracowanych na potrzeby „Waloryzacji Przyrodniczej Województwa Zachodniopomorskiego”. Ponadto wykorzystano dane wektorowe udostępnione z zasobu Wojewódzkiego Ośrodka Dokumentacji Geodezyjnej i Kartograficznej w Szczecinie.

W przypadku ochk „C” (Barlinek) dokonano nieznacznej korekty przebiegu granicy na terenie gminy Pełczyce (w miejscowościach Będargowo, Płotno, Jagów). Na działkach pozostawionych poza obszarem nie stwierdzono, osobliwości przyrodniczych, zinwentaryzowanych siedlisk lub obiektów proponowanych do objęcia ochroną prawną, gdyż są to głównie tereny zabudowy mieszkalnej, zabudowy po gospodarstwach PGR oraz przylegające do nich niewielkie powierzchnie pól uprawnych, nieużytków lub przydomowych ogródków.

Obszar chronionego krajobrazu Pojezierze Drawskie został powiększony o część jeziora Pile wraz z przylegającymi do niego działkami zarządzanymi przez Państwowe Gospodarstwo Leśne Lasy Państwowe Nadleśnictwo Szczecinek i Czarnobór. Tereny te, zgodnie z treścią aktu powołującego tj. załącznika nr 2 Uchwały nr X/46/75 Wojewódzkiej Rady Narodowej w Koszalinie z dnia 17 listopada 1975 r. w sprawie obszarów chronionego krajobrazu (Dz. Urz. W. .R .N. w Koszalinie nr 9, poz .49 ze zm.) pozostawały poza obszarem. W trakcie prac związanych z korektą przebiegu granicy przedmiotowego ochk, stwierdzono, iż stanowią one obszary cenne przyrodniczo, m.in. ze względu na zinwentaryzowane siedliska przyrodnicze. Włączenie przedmiotowych terenów częściowo uwzględniło również propozycję, zawartą w Waloryzacji Przyrodniczej Gminy Borne Sulinowo (Biuro Konserwacji Przyrody w Szczecinie, 2002 r.), dotyczącą powiększenia przedmiotowego ochk.

Z terenu ochk Pojezierze Drawskie wyłączono natomiast część działek zlokalizowanych w obrębie geodezyjnym Parsęcko w gminie Szczecinek, na podstawie opracowania dr n. przyr. Lucjana Rutkowskiego z września 2012r „Walory przyrodnicze i krajobrazowe północno-wschodniej części Obszaru Chronionego Krajobrazu „Pojezierze Drawskie” w miejscowości Parsęcko między Szosą Szczecinek-Barwice a eksploatowanymi torfowiskami „Bagno Wielkie” na północny zachód od Mosiny”. Z cytowanego powyżej opracowania wynika, iż przedmiotowy

teren ma niską wartość krajobrazową (typowy lekko falisty krajobraz rolniczy – popegeerowski) z działalnością przetwórstwa kopalin (torfu) dowożonego z terenu leśnego (...). Dawne ekstensywne łąki kośne w części południowej zamieniły się w nieużytki przechodzące w drodze sukcesji w łożowiska - a więc straciły swój pierwotny walor krajobrazowy i przyrodniczy jaki miały przy tworzeniu w 1975 roku OChK. Wartość przyrodnicza terenu jest również niewielka. Ponadto utrzymywanie w granicach OChK terenów o niskiej wartości, które jednocześnie leżą na obrzeżu zmniejsza walory całego obszaru i jednocześnie komplikuje działalność gospodarczą.

Z przedmiotowego ochk wyłączono także dz. nr 1/1 i 1/2 obręb geodezyjny Kucharowo gmina Borne Sulinowo, na których, w ramach udzielonych pozwoleń i koncesji, od 1977 roku prowadzona jest eksploatacja złoża torfu „Mosina”. Stan terenu złoża, ze względu na prowadzoną działalność górniczą nie przedstawia wyróżniających się walorów krajobrazowych, wartościowych ze względu na możliwość zaspokajania potrzeb związanych z turystyką i wypoczynkiem.

W konsekwencji opisanej korekty przebiegu granic obszarów chronionego krajobrazu „C” (Barlinek) i Pojezierze Drawskie, poprowadzeniu ich zgodnie z danymi ewidencji gruntów, a także ze względu na zastosowanie innych technik obliczeniowych, zmianie uległy powierzchnie poszczególnych obszarów chronionego krajobrazu, a co się z tym wiąże także łączna powierzchnia tych form ochrony przyrody na terenie województwa zachodniopomorskiego, co znajduje odzwierciedlenie w treści przedmiotowej uchwały.

Na podstawie art. 23 ust.2 ustawy z dnia 16 kwietnia 2004 r. o ochronie przyrody (Dz.U. z 2013 poz. 627 j.t., ze zm.) projekt uchwały zmieniającej Uchwałę Nr XXXII/375/09 Sejmiku Województwa Zachodniopomorskiego w sprawie obszarów chronionego krajobrazu został przesłany do zaopiniowania właściwym miejscowo radom gmin. Zgodnie z art. 80a ust. 2 i 3 ustawy z dnia 5 czerwca 1998 r. o samorządzie województwa (Dz. U. 2001, Nr 142, poz. 1590 z późn. zm.) wskazano, iż zajęcie stanowiska powinno nastąpić w terminie 30 dni od daty otrzymania projektu, a jego brak we wskazanym terminie uznany zostanie jako przyjęcie przedmiotowego projektu uchwały sejmiku bez uwag.

Zebrane opinie przedstawia poniższe zestawienie:

Obszar chronionego krajobrazu „C” Barlinek

Lp.	Organ	opinia	uwagi
1.	Rada Miejska w Pelczycach	brak	-
2.	Rada Miejska w Myśliborzu	brak	-
3.	Rada Miejska w Barlinku	opinia pozytywna – uchwała nr XLI/497/2013 Rady Miejskiej w Barlinku z dnia 23 maja 2013r.	-
4.	Rada Gminy Nowogródek Pomorski	opinia negatywna – uchwała nr XXIII/134/13 Rady Gminy Nowogródek Pomorski	Nie uwzględniono

Obszar chronionego krajobrazu Pojezierze Drawskie

Lp.	Organ	opinia	uwagi
1.	Rada Miejska w Bornem Sulinowie	brak	-
2.	Rada Miejska w Drawsku Pomorskim	brak	-
3.	Rada Miejska w Polczynie-Zdroju	opinia pozytywna -pismo znak RM.0004.5.2013 Przewodniczącego Rady Miejskiej z dnia 29.04.2013	-
4.	Rada Gminy Szczecinek	opinia pozytywna – uchwała nr XXV/233/2013 Rady Gminy Szczecinek z dnia 20 maja 2013r.	-
5.	Rada Miejska w Barwicach	brak	-
6.	Rada Gminy Wierzchowo	brak	-
7.	Rada Miejska w Kaliszu Pomorskim	Opinia pozytywna – uchwała nr XLII/303/2013 Rady Miejskiej w Barlinku z dnia 23 maja 2013r.	-
8.	Rada Gminy Świdwin	brak	-
9.	Rada Gminy Ostrowice	brak	-
10.	Rada Gminy Brzeżno	brak	-
11.	Rada Miasta Szczecinek	brak	-
12.	Rada Miejska w Złocieńcu	brak	-
13.	Rada Miejska w Czaplunku	brak	-

Negatywna opinia Rady Gminy wynika z pozostawienia w ochk „C” Barlinek działki nr 520/56 obręb Karsko położonej w gminie Nowogródek Pomorski, dla części której obowiązuje miejscowy plan zagospodarowania przestrzennego. Po analizie zapisów przedmiotowego planu, stwierdzono, iż ustalenia szczegółowe planu dla wszystkich terenów elementarnych objętych opracowaniem, określające zasady ochrony środowiska i przyrody, wskazują stosowanie ustaleń wg § 6 ust.3 pkt.1 i 2 przedmiotowego planu tj. „ w zakresie ochrony środowiska, przyrody i krajobrazu kulturowego ustala się zgodność projektowanej funkcji i sposobu zagospodarowania terenu z dopuszczalnymi w obszarze chronionego krajobrazu „C” Barlinek i otulinie Barlinecko-Gorzowskiego Parku Krajobrazowego z racji położenia w tym obszarze.” W związku z powyższymi zapisami przedmiotowego dokumentu planistycznego Gminy Nowogródek Pomorski wprost wskazują lokalizację części działki 520/56 objętej cytowanym opracowaniem w granicach ochk.

Ponadto, przyjęte zasady postępowania w sytuacji, gdy dotychczasowa granica ochk przecina działkę geodezyjną, zostały określone w pierwszej części uzasadnienia do niniejszej uchwały i stosowane są w przypadku wszystkich działek, na terenie wszystkich obszarów chronionego krajobrazu, których granice podlegają uszczegółowieniu i doprecyzowaniu. Przedmiotowa działka spełnia łącznie dwa warunki, które przesadzają o włączeniu jej w granice obszaru chronionego krajobrazu C Barlinek (w oparciu o przywoływane przez Gminę dane graficzne Waloryzacji Przyrodniczej większa część działki znajduje się w granicach ochk oraz na działce zinwentaryzowane zostało siedlisko przyrodnicze¹ i stanowiska zwierząt objętych ochroną prawną – płazów²). Należy także nadmienić, iż ze szczegółowej analizy przebiegu granicy ochk

„C” Barlinek” w miejscowości Karsko, zawartej w akcie powołującym ten obszar wynika, iż działka ta w całości pozostawała w granicach cytowanego ochk.

Z uwagi na powyższe uwaga Gminy nie została uwzględniona, gdyż zmiana przebiegu granicy ochk w zaproponowanej przez Gminę wersji nie spełnia wymogu dotyczącego możliwości zmiany granicy obszaru chronionego krajobrazu określonego w art. 23.ust.2 ustawy z dnia 16 kwietnia 2004r. o ochronie przyrody, a obecnie zaproponowany przebieg granicy nie koliduje z przeznaczeniem pod zabudowę mieszkaniową części działki nr 520/56 określonym w miejscowym planie zagospodarowania przestrzennego .

Na podstawie § 1 ust. 1 Uchwały Nr XLV/532/10 Sejmiku Województwa Zachodniopomorskiego z dnia 19 października 2010 r., projekt uchwały zmieniającej Uchwałę Nr XXXII/375/09 Sejmiku Województwa Zachodniopomorskiego z dnia 15 września 2009 r. podlega także konsultacjom z Zachodniopomorską Radą Działalności Pożytku Publicznego.

Z uwagi na powyższe, zgodnie z § 3 ust. 1 Regulaminu konsultacji z organizacjami pozarządowymi projektów aktów prawa miejscowego, będącego załącznikiem do Uchwały Nr XLV/532/10 Sejmiku Województwa Zachodniopomorskiego z dnia 19 października 2010 r., projekt przedmiotowej uchwały zmieniającej Uchwałę Nr XXXII/375/09 Sejmiku Województwa Zachodniopomorskiego, przedłożono celem wyrażenia opinii Zachodniopomorskiej Radzie Działalności Pożytku Publicznego. Pismem z dnia 29 maja 2013r. Rada wyraziła pozytywną opinię o projekcie uchwały.

Zgodnie z zapisem art.23 ust.3 ustawy z dnia 16 kwietnia 2004 r. o ochronie przyrody (Dz.U. z 2013 poz. 627 j.t., ze zm.) ostateczny projekt uchwały zmieniającej Uchwałę Nr XXXII/375/09 Sejmiku Województwa Zachodniopomorskiego został uzgodniony z Regionalnym Dyrektorem Ochrony Środowiska w Szczecinie (pismo znak WOPN.622.2.2013 z dnia 10 czerwca 2013r.))

DYREKTOR
Wydziału Ochrony Środowiska
Mariusz Adamski

MARSZAŁEK WOJEWÓDZTWA
Olgierd Geblewicz

¹ Waloryzacja Przyrodnicza Województwa Zachodniopomorskiego (BKP, Szczecin luty 2010)

² Waloryzacja Przyrodnicza Gminy Nowogródek Pomorski