



0911-1/2009

ZACHODNIOPOMORSKI URZĄD WOJEWÓDZKI
w Szczecinie
Zachodniopomorski Wojewódzki Inspektor
Nadzoru Geodezyjnego i Kartograficznego




Szczecin, dnia 29 maja 2009 r.

GKN.I.AM.0933-03/09



Pan
Władysław Husejko
Marszałek Województwa Zachodniopomorskiego
Urząd Marszałkowski
ul. Korsarzy 34
70-540 Szczecin



dotyczy: protokołu kontroli wykonywania zadań z zakresu geodezji i kartografii.

W dniach od 2 kwietnia do 30 kwietnia 2009 r. przeprowadzona została kontrola sprawdzająca i kontrola problemowa z zakresu wykonywania zadań Marszałka Województwa wynikających z ustawy z dnia 17 maja 1989r. Prawo geodezyjne i kartograficzne (tekst jedn. z 2005r. nr 240 poz. 2027 z późn. zm.).

W wyniku kontroli sporządzono protokół, podpisany przez Pana bez zastrzeżeń w dniu 13 maja 2009 r.

W związku z treścią protokołu, zawierającego ustalenia kontroli i wnioski kontrolujących, działając na podstawie § 14 ust. 1 rozporządzenia Rady Ministrów z dnia 28 sierpnia 2001 roku w sprawie kontroli urzędów, instytucji publicznych i przedsiębiorców ... (Dz.U. z 2001 r. nr 101 poz. 1090) uprzejmie informuję, że akceptuję wnioski zespołu kontrolującego i wydaję następujące zalecenia:

1. Do rozdziału I zalecam:

- przestrzeganie procedury przyjmowania prac geodezyjnych i kartograficznych do zasobu wynikającej z przepisów rozporządzenia Ministra Rozwoju Regionalnego z dnia 16 lipca 2001 r. w sprawie zgłaszania prac geodezyjnych i kartograficznych, ewidencjonowania systemów i przechowywania kopii zabezpieczających bazy danych, a także ogólnych warunków umów o udostępnianie tych baz (Dz. U. Nr 78, poz. 83).
- prawidłowe ustalanie asortymentu prac na etapie zgłaszania pracy do zasobu oraz spójne z nim naliczanie opłat na podstawie załącznika nr 1 rozporządzenia Ministra Infrastruktury z dnia 19 lutego 2004 r. w sprawie wysokości opłat za czynności geodezyjne i kartograficzne oraz udzielenie informacji, a także za wykonywanie wyrysów i wypisów z operatu ewidencyjnego (Dz. U. nr 37, poz. 333).
- stosowanie zasad, przy naliczaniu opłat związanych z obsługą zgłoszeń prac geodezyjnych, wynikających z rozporządzenia Ministra Infrastruktury z dnia 19 lutego 2004 r. w sprawie wysokości opłat za czynności geodezyjne i kartograficzne oraz udzielenie informacji, a także za wykonywanie wyrysów i wypisów z operatu ewidencyjnego (Dz. U. nr 37, poz. 333), w szczególności:

- pkt 9.7 załącznika nr 1, tj. w przypadku prac geodezyjnych i kartograficznych, których termin wykonania jest dłuższy niż 6 miesięcy, wysokość należności ustala się w wysokości 45 % opłaty naliczonej według wysokości stawek obowiązujących w dniu zgłoszenia. Pozostałe 55% należności ustala się według wysokości stawek obowiązujących w dniu przyjęcia dokumentacji do zasobu. Pobranie opłaty zaliczkowej następuje w dniu zgłoszenia prac. Pobranie opłaty pozostałej następuje w dniu przyjęcia do zasobu.
 - pkt 9.7 załącznika nr 1, tj. w przypadku niedostarczenia dokumentacji po upływie 10 dni od zadeklarowanej w zgłoszeniu daty zakończenia prac, wysokość opłaty ustala się według stawek obowiązujących w terminie deklarowanego zakończenia pracy a pobranie opłaty następuje 11 dnia od zadeklarowanej w zgłoszeniu daty zakończenia prac.
2. Do rozdziału II zalecam podejmowanie czynności w ramach współpracy z Głównym Geodetą Kraju, mających na celu założenie baz metadanych, o których mowa w przepisie § 4 pkt 2 rozporządzenia Ministra Rozwoju Regionalnego i Budownictwa z dnia 12 lipca 2001 r. w sprawie szczegółowych zasad i trybu założenia i prowadzenia krajowego systemu informacji o terenie (Dz.U Nr 80, poz. 866).
 3. Do rozdziału III zalecam uzyskanie zgody Głównego Geodety Kraju na stosowane w WODGiK odstępstwa od naliczania opłat ściśle według przepisów rozporządzenia Ministra Infrastruktury z dnia 19 lutego 2004 r. w sprawie wysokości opłat za czynności geodezyjne i kartograficzne oraz udzielenie informacji, a także za wykonywanie wyrysów i wypisów z operatu ewidencyjnego (Dz.U. nr 37, poz. 333).

Formułując powyższe zalecenia, uprzejmie proszę Pana Marszałka o zwracanie w przyszłości uwagi na realizację przez Marszałka zadań wynikających z Prawa geodezyjnego i kartograficznego oraz prowadzenia dalszej współpracy z Głównym Geodetą Kraju w tym zakresie.

Uprzejmie proszę Pana Marszałka o powiadomienie mnie o sposobie realizacji zaleceń pokontrolnych, w terminie 30 dni od dnia otrzymania niniejszych zaleceń, stosownie do przepisu § 14 ust. 2 wymienionego na wstępie rozporządzenia Rady Ministrów.

WOJEWÓDZKI INSPEKTOR NADZORU
GEODEZYJNEGO I KARTOGRAFICZNEGO


mgr inż. Regina Zagata