



[Strona główna](#) » Konsultacje społeczne projektu zmiany Planu zagospodarowania przestrzennego województwa zachodniopomorskiego wraz z Prognozą oddziaływania na środowisko w ramach strategicznej oceny oddziaływania na środowisko

## Konsultacje społeczne projektu zmiany Planu zagospodarowania przestrzennego województwa zachodniopomorskiego wraz z Prognozą oddziaływania na środowisko w ramach strategicznej oceny oddziaływania na środowisko

**Zaproszenie do udziału w konsultacjach prowadzonych w ramach strategicznej oceny oddziaływania na środowisko projektu zmiany Planu zagospodarowania przestrzennego województwa zachodniopomorskiego wraz z Prognozą oddziaływania na środowisko**

Marszałek Województwa Zachodniopomorskiego informuje o uruchomieniu w dniach od 23 lipca 2018 r. do 21 sierpnia 2018 r. konsultacji społecznych projektu zmiany Planu zagospodarowania przestrzennego województwa zachodniopomorskiego wraz z Prognozą oddziaływania na środowisko oraz o możliwości zapoznania się z dokumentami i wszczęciu postępowania dotyczącego transgranicznego oddziaływania na środowisko wynikającego z realizacji przyjętych dokumentów.

Konsultacje prowadzone są na podstawie art. 41 ust. 2 pkt. 4 ustawy z dnia 5 czerwca 1998 r. o samorządzie województwa (Dz. U. z 2017 r., poz. 209 ze zm.), art. 29, art. 30, art. 39 ust. 1, art. 46 pkt. 1, art. 54 ust. 2 ustawy z dnia 3 października 2008 r. o udostępnieniu informacji o środowisku i jego ochronie, udziale społeczeństwa w ochronie środowiska oraz ocenach oddziaływania na środowisko (Dz. U. z 2017 r. poz. 1405 ze zm.).

Uwagi do ww. projektów dokumentów można przesyłać do dnia 21 sierpnia 2018 r.:

1. pocztą na adres: Regionalne Biuro Gospodarki Przestrzennej Województwa Zachodniopomorskiego w Szczecinie, Pl. Kilińskiego 3, 71-414 Szczecin – z dopiskiem „zmiana Planu zagospodarowania przestrzennego województwa”;
2. faxem na numer 91 43 24 962;
3. za pomocą poczty elektronicznej na adres: [biuro@rbgp.pl](mailto:biuro@rbgp.pl);

lub ustnie do protokołu w Regionalnym Biurze Gospodarki Przestrzennej Województwa Zachodniopomorskiego w Szczecinie, Pl. Kilińskiego 3.

W przypadku osób fizycznych do składanych uwag i wniosków należy dołączyć oświadczenie o wyrażeniu zgody na przetwarzanie danych osobowych (Klauzula informacyjna o przetwarzaniu danych osobowych do pobrania poniżej).

Elektroniczne wersje dokumentów, dla których prowadzone są konsultacje zostały zamieszczone poniżej do pobrania. Z papierową wersją dokumentów można zapoznać się w siedzibie Regionalnego Biura Gospodarki Przestrzennej Województwa Zachodniopomorskiego w Szczecinie, Pl. Kilińskiego 3 w godzinach od 8.00 do 15.00.














Organem właściwym do rozpatrzenia uwag i wniosków jest Zarząd Województwa Zachodniopomorskiego.

Postępowanie w sprawie transgranicznego oddziaływania na środowisko będzie prowadzone w związku ze stwierdzeniem możliwości transgranicznego oddziaływania na środowisko w wyniku realizacji ustaleń projektu zmiany Planu zagospodarowania przestrzennego województwa zachodniopomorskiego.

### Pobierz pliki:

- Projekt zmiany Planu zagospodarowania przestrzennego województwa zachodniopomorskiego
- Prognoza oddziaływania na środowisko do Projektu zmiany Planu zagospodarowania przestrzennego województwa zachodniopomorskiego
- wystąpienia o ustalenie zakresu Prognozy oddziaływania na środowisko:
  - Urząd Morski w Słupsku
  - Urząd Morski w Szczecinie
  - ZPWIS
  - RDOŚ w Szczecinie
- zakres Prognozy ustalony z właściwymi organami:
  - Urząd Morski w Słupsku
  - Urząd Morski w Szczecinie
  - ZPWIS
  - RDOŚ w Szczecinie
- klauzula informacyjna o przetwarzaniu danych osobowych
- *Opinie organów w postępowaniu strategicznej oceny oddziaływania na środowisko:*
  - *Urząd Morski w Słupsku,*
  - *Urząd Morski w Szczecinie,*
  - *ZPWIS w Szczecinie,*
  - *RDOŚ w Szczecinie*

Plik:

-  [1] 28.42 MB 13-07-2018 [01projektzmianypzpwzuwarunkowania.pdf](#) [1]
-  [2] 30.33 MB 13-07-2018 [02projektzmianypzpwzceleikierunki.pdf](#) [2]
-  [3] 8.61 MB 13-07-2018 [prognozaoddziaływanianasroddoprojzmpzpwz.pdf](#) [3]
-  [4] 277.14 KB 13-07-2018 [zakresdoswszczecinie.pdf](#) [4]
-  [5] 124.38 KB 13-07-2018 [zakresurzadmorskislupsk.pdf](#) [5]
-  [6] 118.86 KB 13-07-2018 [zakresurzadmorskiszczecin.pdf](#) [6]
-  [7] 281.14 KB 13-07-2018 [zakrespwis.pdf](#) [7]
-  [8] 131.03 KB 13-07-2018 [opiniardos.pdf](#) [8]
-  [9] 153.14 KB 13-07-2018 [opiniaurzadmorskislupsk.pdf](#) [9]
-  [10] 548.13 KB 13-07-2018 [opiniaurzadmorskiszczecin.pdf](#) [10]
-  [11] 525.7 KB 13-07-2018 [opiniazpwis.pdf](#) [11]
-  [12] 20.05 KB 13-07-2018 [klauzulainformacyjnaoprzetwarzaniudanychrbgp.docx](#) [12]
-  [13] 23.02 MB 13-07-2018 [03mapaprojektuzmianypzpwz.png](#) [13]
-  [14] 35.57 MB 13-07-2018 [04mapaprojektuzmianypzpwzdlamofow-som.png](#) [14]
-  [15] 3.76 MB 17-09-2018 [soosopiniardosszczecin.pdf](#) [15]
-  [16] 1.5 MB 17-09-2018 [soosopiniaurzadmorskislupsk.pdf](#) [16]
-  [17] 1.75 MB 17-09-2018 [soosopiniaurzadmorskiszczecin.pdf](#) [17]
-  [18] 4.23 MB 17-09-2018 [soosopiniazpwisszczecin.pdf](#) [18]

## Informacje o stronie

Wprowadził(a)

[Waldemar Herman](#)

(13 lipca 2018 13:54)

Opublikował(a)

[Waldemar Herman](#)

(19 września 2018 12:24)

Liczba odsłon

889

---

**Adres URL źródła:** <https://bip.wzp.pl/artukul/konsultacje-spoleczne-projektu-zmiany-planu-zagospodarowania-przestrzennego-województwa>

### Odnośniki:

- [1] <https://bip.wzp.pl/sites/bip.wzp.pl/files/articles/01projektzmianypzpwzuwarunkowania.pdf>
- [2] <https://bip.wzp.pl/sites/bip.wzp.pl/files/articles/02projektzmianypzpwzceleikierunki.pdf>
- [3] <https://bip.wzp.pl/sites/bip.wzp.pl/files/articles/prognozaoddziaływanianasroddoprojzmpzpwz.pdf>
- [4] <https://bip.wzp.pl/sites/bip.wzp.pl/files/articles/zakresdoswszczecinie.pdf>
- [5] <https://bip.wzp.pl/sites/bip.wzp.pl/files/articles/zakresurzadmorskislupsk.pdf>
- [6] <https://bip.wzp.pl/sites/bip.wzp.pl/files/articles/zakresurzadmorskiszczecin.pdf>
- [7] <https://bip.wzp.pl/sites/bip.wzp.pl/files/articles/zakrespwis.pdf>
- [8] <https://bip.wzp.pl/sites/bip.wzp.pl/files/articles/opiniardos.pdf>
- [9] <https://bip.wzp.pl/sites/bip.wzp.pl/files/articles/opiniaurzadmorskislupsk.pdf>
- [10] <https://bip.wzp.pl/sites/bip.wzp.pl/files/articles/opiniaurzadmorskiszczecin.pdf>
- [11] <https://bip.wzp.pl/sites/bip.wzp.pl/files/articles/opiniazpwis.pdf>
- [12] <https://bip.wzp.pl/sites/bip.wzp.pl/files/articles/klauzulainformacyjnaoprzetwarzaniudanychrbgp.docx>
- [13] <https://bip.wzp.pl/sites/bip.wzp.pl/files/articles/03mapaprojektuzmianypzpwz.png>

- [14] <https://bip.wzp.pl/sites/bip.wzp.pl/files/articles/04mapaprojektuzmianypwzdlamofow-som.png>
- [15] <https://bip.wzp.pl/sites/bip.wzp.pl/files/articles/soosopiniardosszczecin.pdf>
- [16] <https://bip.wzp.pl/sites/bip.wzp.pl/files/articles/soosopiniaruzadmorskislupsk.pdf>
- [17] <https://bip.wzp.pl/sites/bip.wzp.pl/files/articles/soosopiniaruzadumorskiszczecin.pdf>
- [18] <https://bip.wzp.pl/sites/bip.wzp.pl/files/articles/soosopiniarpwisszczecin.pdf>